

GACETA OFICIAL

ÓRGANO DEL GOBIERNO DEL ESTADO DE VERACRUZ DE IGNACIO DE LA LLAVE

DIRECTORA DE LA GACETA OFICIAL

JOYCE DÍAZ ORDAZ CASTRO

Gutiérrez Zamora s/n Esq. Diego Leño, Col. Centro

Tel. 22 88 17 81 54

Xalapa-Enríquez, Ver.

Tomo CCVI

Xalapa-Enríquez, Ver., jueves 22 de diciembre de 2022

Núm. Ext. 508

SUMARIO

GOBIERNO DEL ESTADO

PODER EJECUTIVO

Oficina del Gobernador

DECRETO NÚMERO 239 POR EL QUE SE APRUEBAN Y PRORROGAN LOS VALORES CATASTRALES UNITARIOS DE SUELO Y CONSTRUCCIONES PARA EL EJERCICIO 2023, DE LOS 212 AYUNTAMIENTOS EN LOS TÉRMINOS QUE SE SEÑALAN.

folio 1594

NÚMERO EXTRAORDINARIO
TOMO II

GOBIERNO DEL ESTADO

PODER EJECUTIVO

Oficina del Gobernador

Al margen un sello que dice: Veracruz.—Gobierno del Estado.—Oficina del Gobernador.

Xalapa – Enríquez, agosto 2 de 2022
Oficio número 41/2022

Cuitláhuac García Jiménez, Gobernador del Estado Libre y Soberano de Veracruz de Ignacio de la Llave, a sus habitantes sabed:

Que la Sexagésima Sexta Legislatura del Honorable Congreso del Estado se ha servido dirigirme el siguiente Decreto para su promulgación y publicación:

AL MARGEN UN SELLO QUE DICE: ESTADOS UNIDOS MEXICANOS.—PODER LEGISLATIVO.—ESTADO LIBRE Y SOBERANO DE VERACRUZ DE IGNACIO DE LA LLAVE.

LA SEXAGÉSIMA SEXTA LEGISLATURA DEL HONORABLE CONGRESO DEL ESTADO LIBRE Y SOBERANO DE VERACRUZ DE IGNACIO DE LA LLAVE, EN USO DE LA FACULTAD QUE LE CONFIEREN LOS ARTÍCULOS 33 FRACCIÓN I Y 38 DE LA CONSTITUCIÓN POLÍTICA LOCAL; 18 FRACCIÓN I Y 47 SEGUNDO PÁRRAFO DE LA LEY ORGÁNICA DEL PODER LEGISLATIVO; 75 Y 77 DEL REGLAMENTO PARA EL GOBIERNO DEL PODER LEGISLATIVO; Y EN NOMBRE DEL PUEBLO, EXPIDE EL SIGUIENTE:

DECRETO NÚMERO 239

ARTÍCULO PRIMERO.- Se aprueba, para el Ejercicio Fiscal del Año 2023, los Valores Catastrales Unitarios de Suelo y Construcciones propuestos por los HH. Ayuntamientos de Alvarado, Atzalan, Ayahualulco, Coatzacoalcos, Córdoba, Cotaxtla, Hidalgotitlán, Ixhuacán de los Reyes,

Naranjos-Amatlán, Orizaba, Paso de Ovejas, Soledad de Doblado, Uxpanapa, Xalapa y Zongolica, todos, del Estado de Veracruz de Ignacio de la Llave.

ARTÍCULO SEGUNDO.- Se prorroga, para el Ejercicio Fiscal del Año 2023, ante la no presentación de propuesta de actualización de los Ayuntamientos respectivos, la vigencia de los Valores Unitarios de Suelo y construcciones que han servido de base durante el ejercicio fiscal del año 2022, para el cobro de las contribuciones municipales sobre la propiedad inmobiliaria, de los Municipios siguientes: Acajete, Acatlán, Acayucan, Actopan, Acula, Acultzingo, Agua Dulce, Álamo Temapache, Alpatláhuac, Alto Lucero de Gutiérrez Barrios, Altotonga, Amatlán, Amatlán de los Reyes, Ángel R. Cabada, Apazapan, Aquila, Astacinga, Atlahuilco, Atoyac, Atzacan, Banderilla, Benito Juárez, Boca del Río, Calcahualco, Camarón de Tejeda, Camerino Z. Mendoza, Carlos A. Carrillo, Carrillo Puerto, Castillo de Teayo, Catemaco, Cazonas de Herrera, Cerro Azul, Citlaltépetl, Coacoatzintla, Coahuilán, Coatepec, Coatzintla, Coetzala, Colipa, Comapa, Cosamaloapan, Cosautlán de Carvajal, Coscomatepec, Cosoleacaque, Coxquihui, Coyutla, Cuichapa, Cuitláhuac, Chacaltianguis, Chalma, Chiconamel, Chiconquiaco, Chicontepepec, Chinameca, Chinampa de Gorostiza, Chocamán, Chontla, Chumatlán, El Higo, Emiliano Zapata, Espinal, Filomeno Mata, Fortín, Gutiérrez Zamora, Huatusco, Huayacocotla, Hueyapan de Ocampo, Huiloapan de Cuauhtémoc, Ignacio de la Llave, Ilatlán, Isla, Ixcatepec, Ixhuatlán de Madero, Ixhuatlán del Café, Ixhuatlán del Sureste, Ixhuatlancillo, Ixmatalhuacan, Ixtaczoquitlán, Jalacingo, Jalcomulco, Jáltipan, Jamapa, Jesús Carranza, Jilotepec, José Azueta, Juan Rodríguez Clara, Juchique de Ferrer, La Antigua, La Perla, Landero y Coss, Las Choapas, Las Minas, Las Vigas de Ramírez, Lerdo de Tejada, Los Reyes, Magdalena, Maltrata, Manlio Fabio Altamirano, Mariano Escobedo, Martínez de la Torre, Mecatlán, Mecayapan, Medellín de Bravo, Miahuatlán, Minatitlán, Misantla, Mixtla de Altamirano, Moloacán, Nanchital de Lázaro Cárdenas del Río, Naolinco, Naranjal, Nautla, Nogales, Oluta, Omealca, Otatitlán, Oteapan, Ozuluama, Pajapan, Pánuco, Papantla, Paso del Macho, Perote, Platón Sánchez, Playa Vicente, Poza Rica de Hidalgo, Pueblo Viejo, Puente Nacional, Rafael Delgado, Rafael Lucio, Río Blanco, Saltabarranca, San Andrés Tenejapan, San Andrés Tuxtla, San Juan Evangelista, San Rafael, Santiago Sochiapan, Santiago Tuxtla, Sayula de Alemán, Sochiapa, Soconusco, Soledad Atzompa, Soteapan, Tamalín, Tamiahua, Tampico Alto, Tancoco, Tantima, Tantoyuca, Tatahuicapan de Juárez, Tatatila, Tecolutla, Tehuipango, Tempoal, Tenampa, Tenochtitlan, Teocelo, Tepatlaxco, Tepetlán, Tepetzintla, Tequila, Texcatepec, Texhuacan, Texistepec, Tezonapa, Tierra Blanca, Tihuatlán, Tlachichilco, Tlacojalpan, Tlacolulan, Tlacotalpan, Tlacotepec de Mejía, Tlalixcoyan, Tlalnelhuayocan, Tlaltetela, Tlapacoyan, Tlaquilpa, Tlilapan, Tomatlán, Tonayán, Totutla, Tres Valles, Tuxpan, Tuxtilla, Úrsulo Galván, Vega de Alatorre, Veracruz, Villa Aldama, Xico, Xoxocotla, Yanga, Yecuatla, Zacualpan, Zaragoza, Zentla, Zontecomatlán y Zozocolco de Hidalgo, todos, del Estado de Veracruz de Ignacio de la Llave.

TRANSITORIO

ÚNICO. El presente Decreto entrará en vigor el Uno de Enero del Año Dos Mil Veintitrés, previa publicación en la Gaceta Oficial, Órgano del Gobierno del Estado.

DADO EN EL SALÓN DE SESIONES DE LA LXVI LEGISLATURA DEL HONORABLE CONGRESO DEL ESTADO, EN LA CIUDAD DE XALAPA-ENRÍQUEZ, VERACRUZ DE IGNACIO DE LA LLAVE, A LOS VEINTIOCHO DÍAS DEL MES DE JULIO DEL AÑO DOS MIL VEINTIDÓS.

CECILIA JOSEFINA GUEVARA GUEMBE
DIPUTADA PRESIDENTA
RÚBRICA.

ARIANNA GUADALUPE ÁNGELES AGUIRRE
DIPUTADA SECRETARIA
RÚBRICA.

Por lo tanto, en atención a lo dispuesto por el artículo 49 fracción II de la Constitución Política del Estado, y en cumplimiento del oficio SG/000548 de las diputadas Presidenta y Secretaria de la Sexagésima Sexta Legislatura del Honorable Congreso del Estado, mando se publique y se le dé cumplimiento.

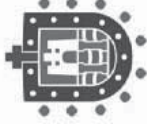
Residencia del Poder Ejecutivo Estatal, a los dos días del mes de agosto del año dos mil veintidós.

A t e n t a m e n t e

Cuitláhuac García Jiménez
Gobernador del Estado
Rúbrica.



VERACRUZ
GOBIERNO
DEL ESTADO



SEGOB
Secretaría
de Gobierno

SUBJYAL
Subsecretaría Jurídica
y de Asuntos Legislativos

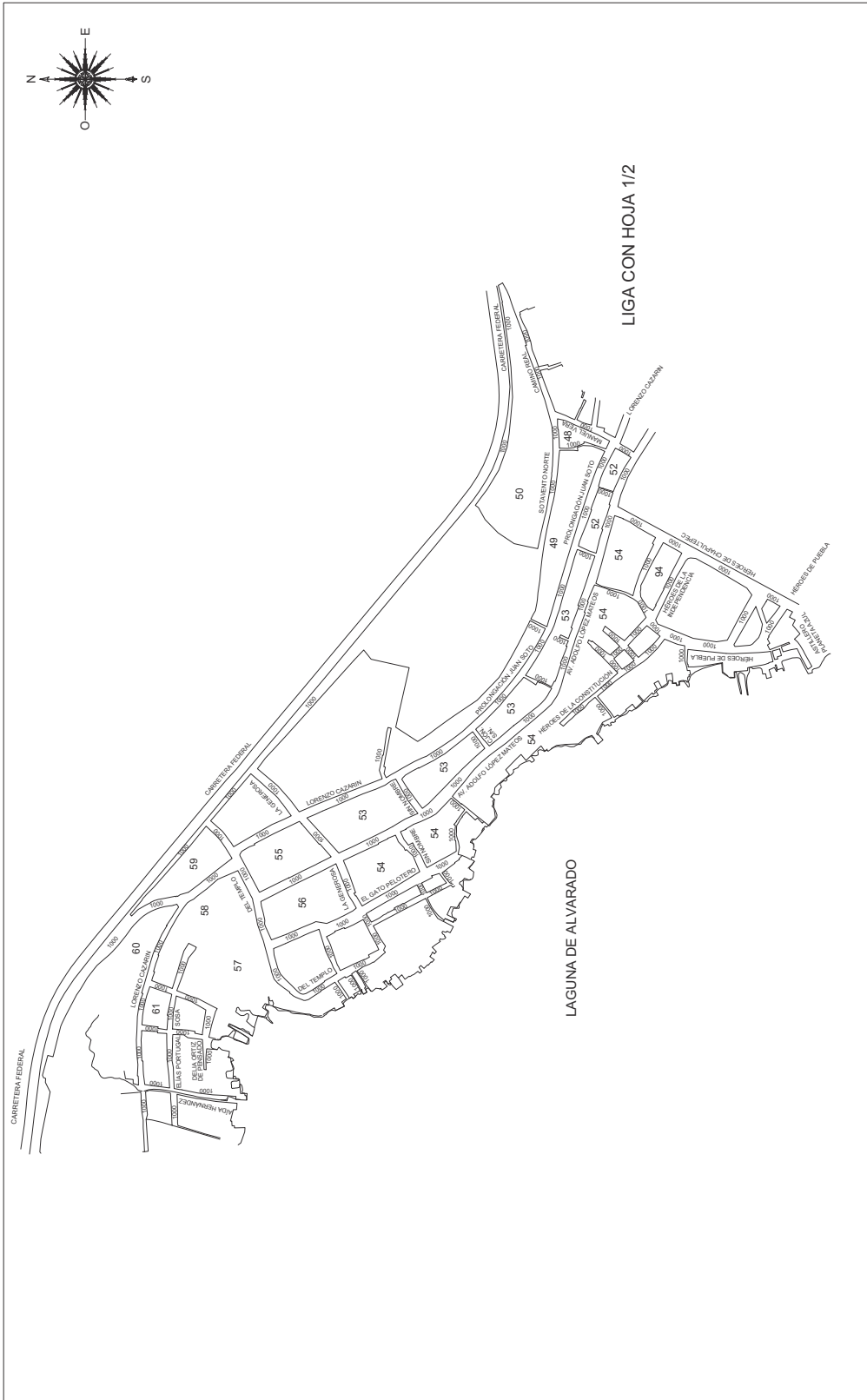
DGCV
Dirección General de
Catastro y Valuación

Tablas de Valores Catastrales Unitarios de Suelo y Construcción

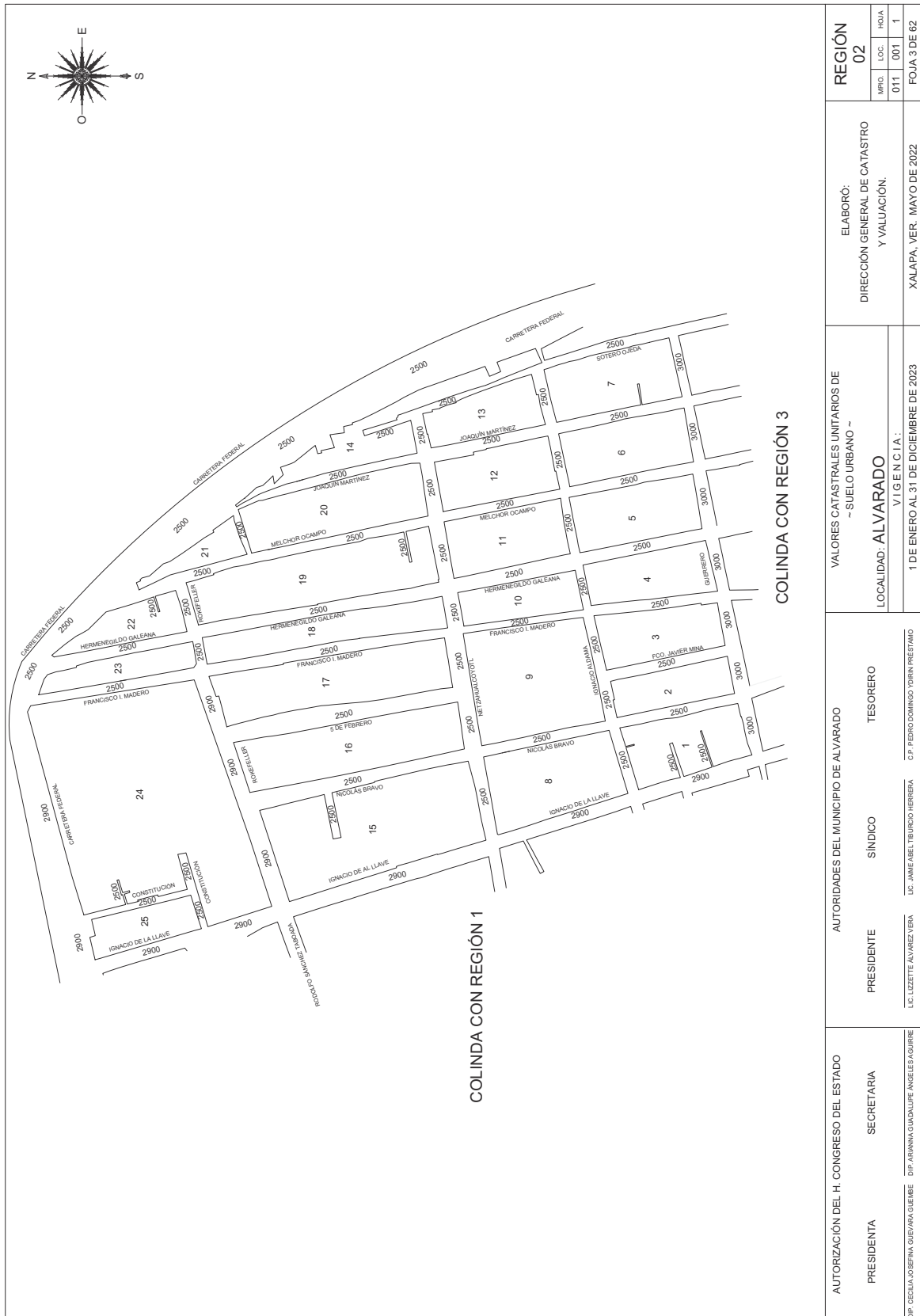
Municipio:

Alvarado

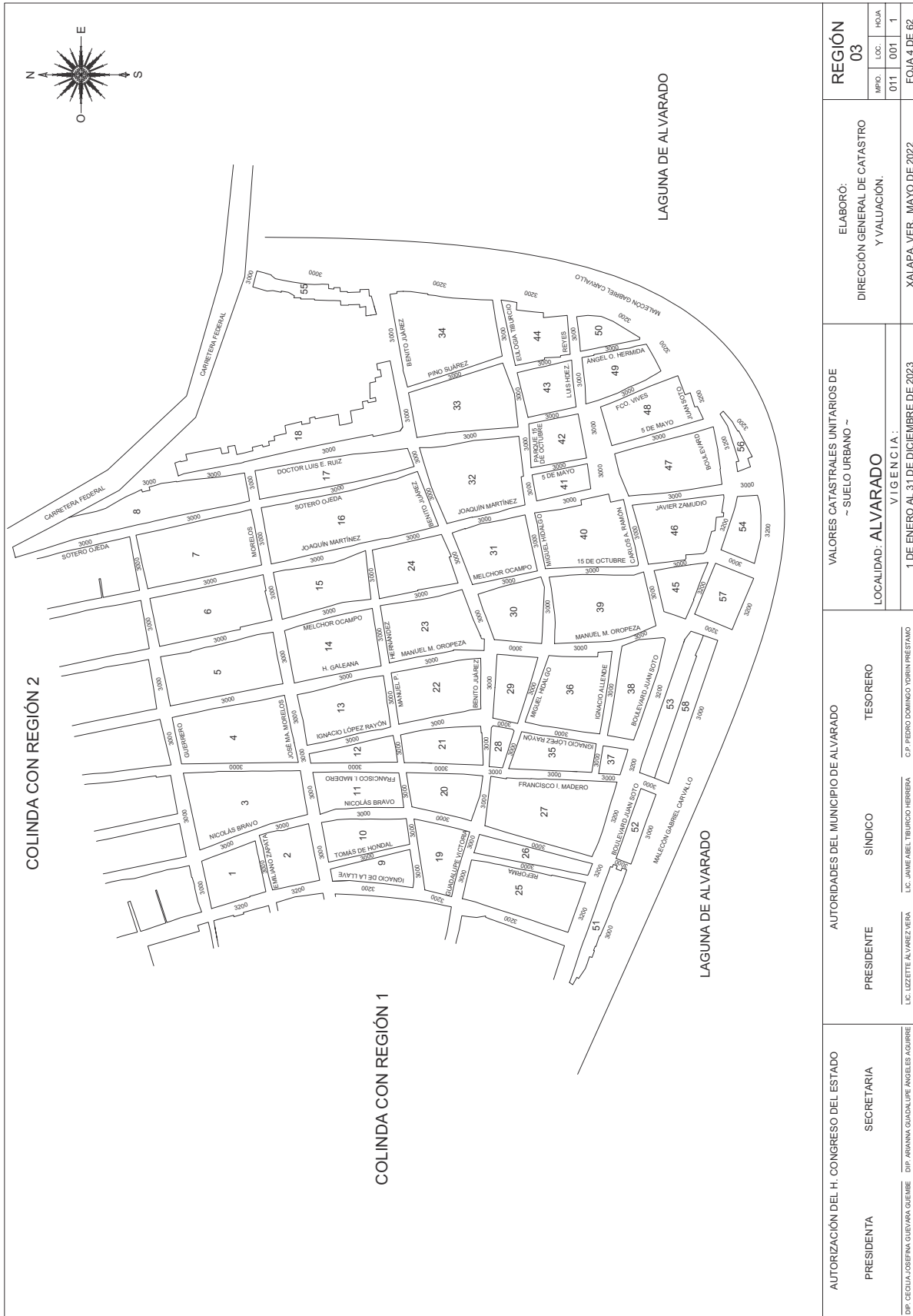
Vigencia:
del 1 enero al 31 de diciembre de 2023



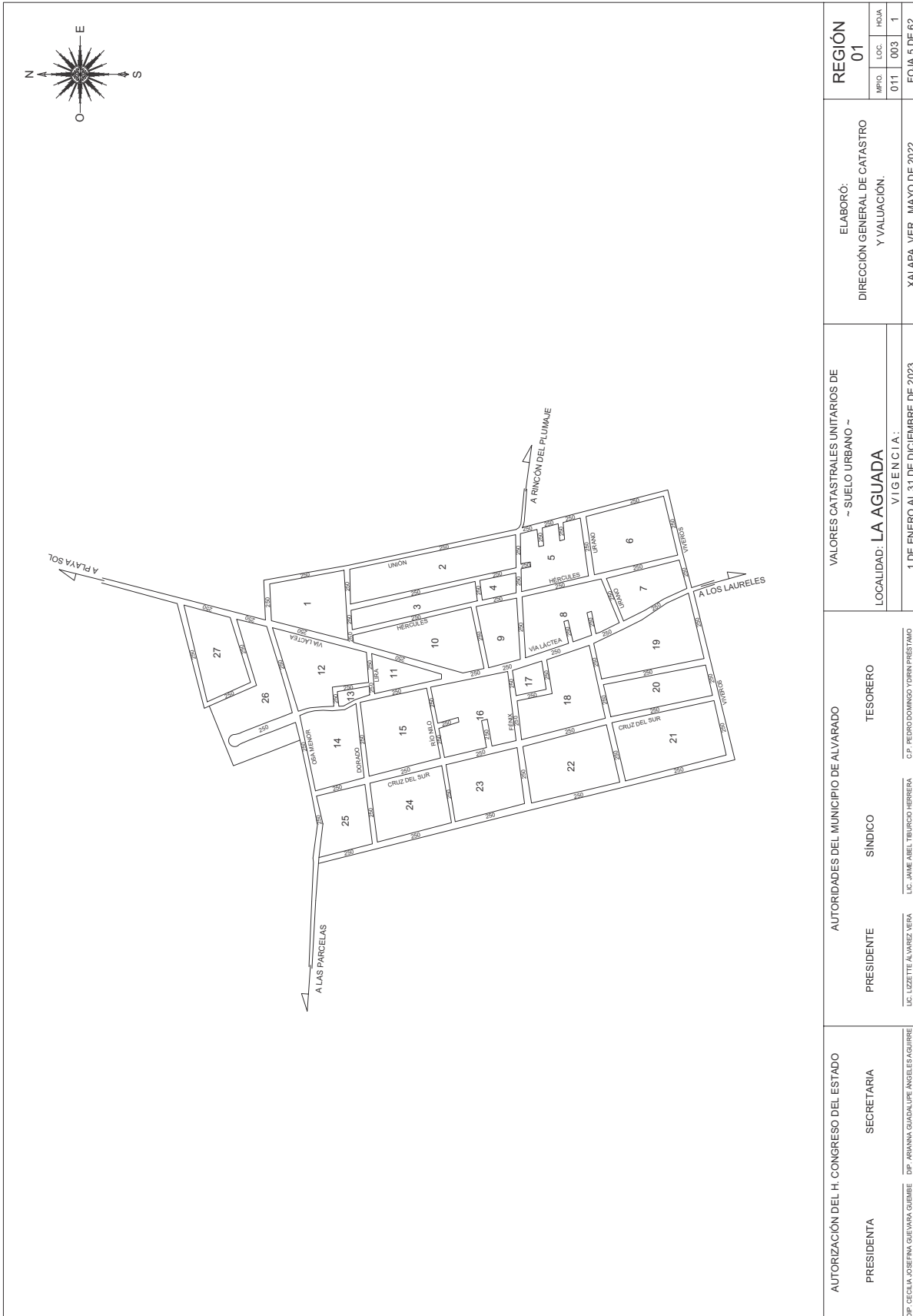
AUTORIZACIÓN DEL H. CONGRESO DEL ESTADO	SECRETARIA	PRESIDENTE	SINDICO	TESORERO	VALORES CATASTRALES UNITARIOS DE ~ SUELO URBANO ~	ELABORÓ: DIRECCIÓN GENERAL DE CATASTRO Y VALUACIÓN.	REGIÓN 01
DIP. CECILIA JOSEFINA QUEVEDO GUERRA	DIP. JARAINA GUADALUPE ANGELES AGUIRRE	LIC. LUZETTE ALVAREZ NEA	LIC. JAME ABEL TIBURCIO HERRERA	C.P. PEDRO DOMINGO YORIN PRESTAMO	LOCALIDAD: ALVARADO VIGEN C.I.A.: 1 DE ENERO AL 31 DE DICIEMBRE DE 2023	XALAPA, VER. MAYO DE 2022	FOJA 2 DE 62



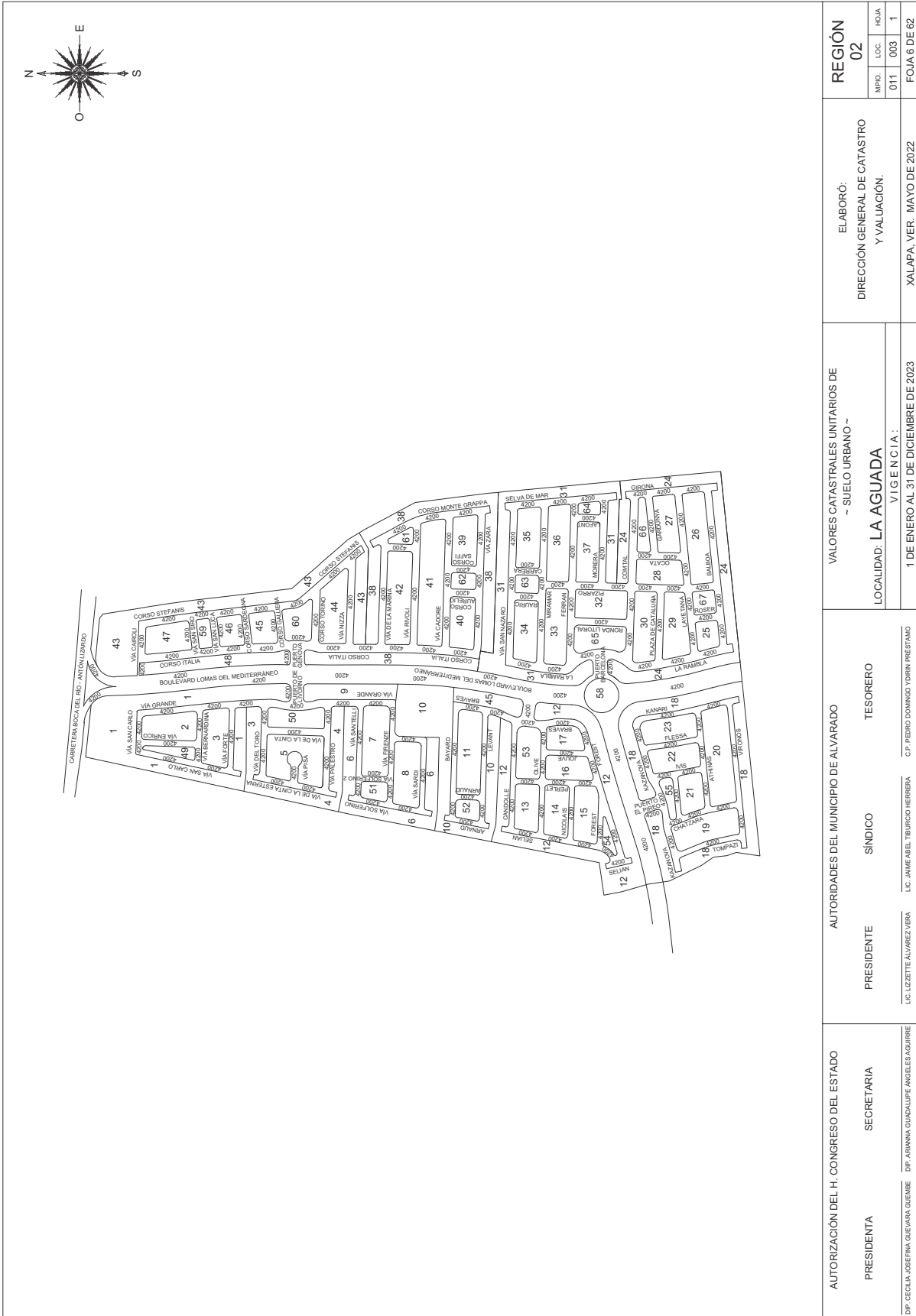
AUTORIZACIÓN DEL H. CONGRESO DEL ESTADO PRESIDENTA DIF. CECILIA JOSEFINA GUEVARA GUEMBE	SECRETARIA ANGELES AGUIRRE	AUTORIDADES DEL MUNICIPIO DE ALVARADO		VALORES CATASTRALES UNITARIOS DE ~ SUELO URBANO ~ LOCALIDAD: ALVARADO VIGENCIA: 1 DE ENERO AL 31 DE DICIEMBRE DE 2023	ELABORO: DIRECCIÓN GENERAL DE CATASTRO Y VALUACIÓN. XALAPA, VER. MAYO DE 2022	REGIÓN 02
		PRESIDENTE LIC. LEZETTE ALVAREZ VERA	SINDICO LIC. JIMENA BEL TRUCCO HERRERA			



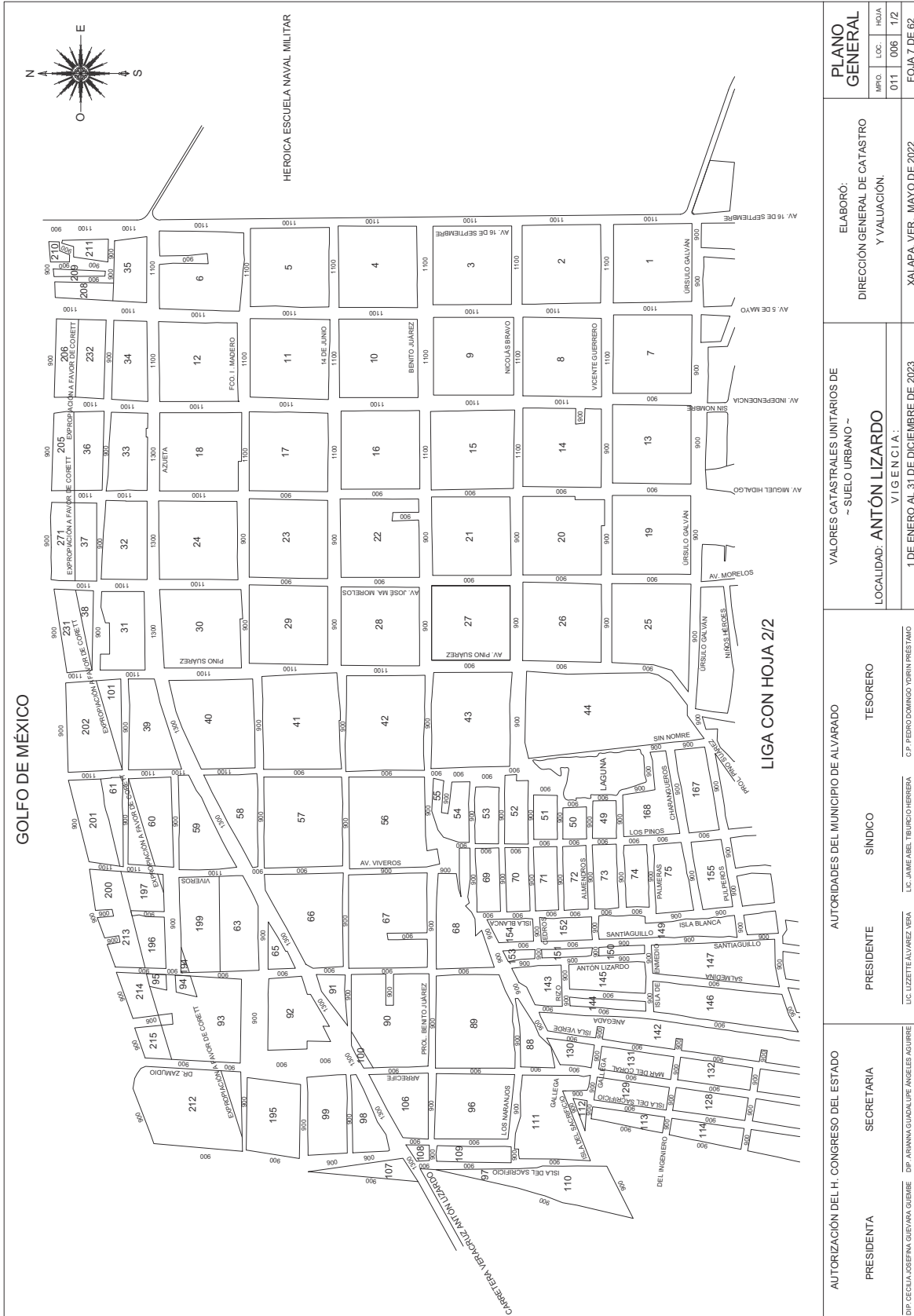
AUTORIZACIÓN DEL H. CONGRESO DEL ESTADO		AUTORIDADES DEL MUNICIPIO DE ALVARADO		VALORES CATASTRALES UNITARIOS DE ~ SUELO URBANO ~		ELABORÓ: DIRECCIÓN GENERAL DE CATASTRO Y VALUACIÓN.		REGIÓN 03	
PRESIDENTA	SECRETARIA	PRESIDENTE	SINDICO	TESORERO	LOCALIDAD: ALVARADO	VIGENCIA : 1 DE ENERO AL 31 DE DICIEMBRE DE 2023		MPIO.	011
DIP. CECILIA JOSEFINA GUEVARA GUEMBE	DIP. ARIANNA GUADALUPE ANGELES AGUIRRE	LIC. LUZETTE ALVAREZ VERA	LIC. JAIME ABEL TIBURCIO HERRERA	C.P. PEDRO DOMINGO TORRIN PRSTAMO	XALAPA VER. MAYO DE 2022		LOC.	001	
								HOLA	1
								FOJA 4 DE 62	



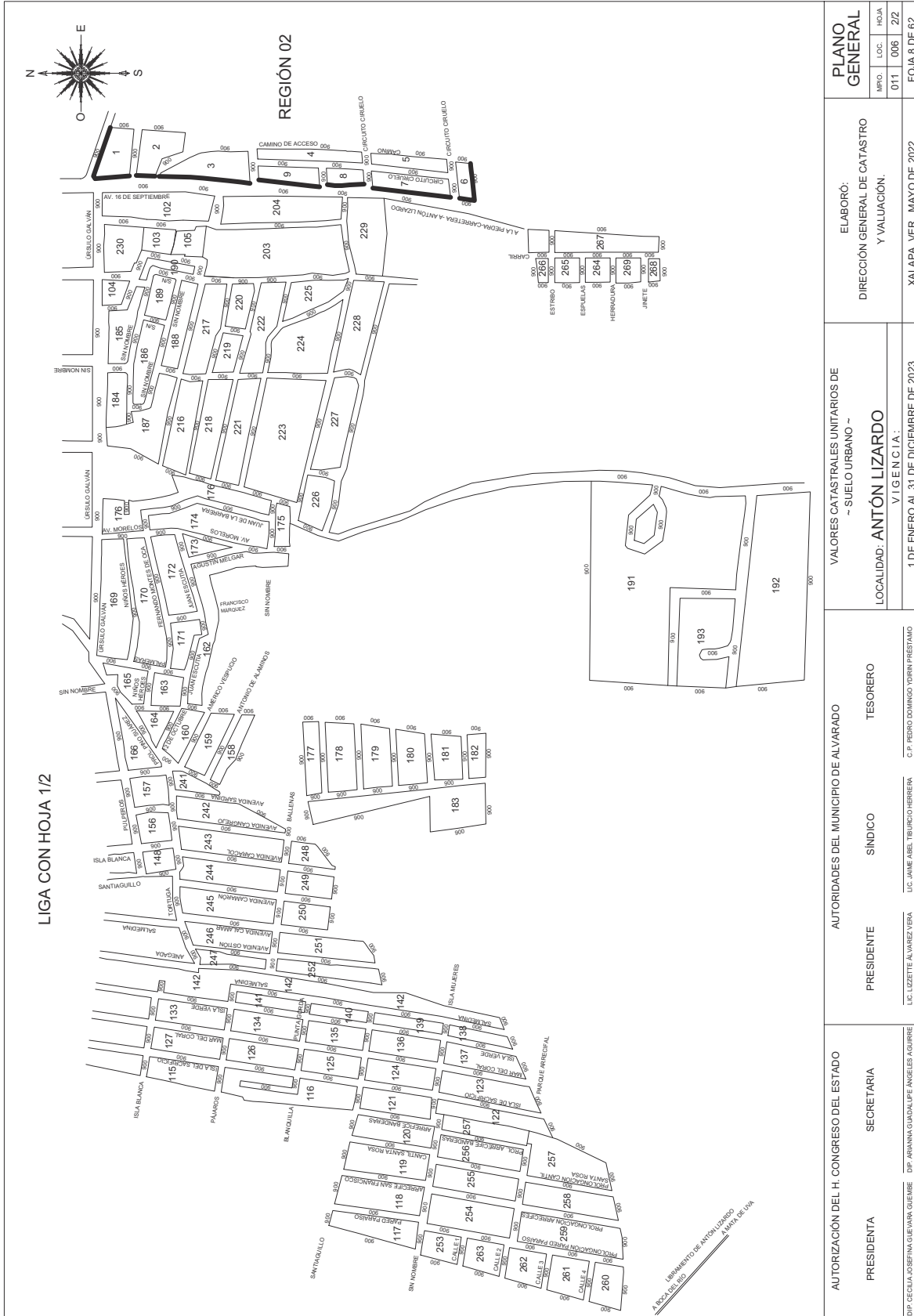
AUTORIZACIÓN DEL H. CONGRESO DEL ESTADO PRESIDENTA DFP. CECILIA JOSEFINA GUEVARA GUEBIBE	SECRETARIA DFP. ARANNA GUADALUPE ANGELES AGUIRRE	AUTORIDADES DEL MUNICIPIO DE ALVARADO		VALORES CATASTRALES UNITARIOS DE ~SUELO URBANO ~ LOCALIDAD: LA AGUADA VIGENCIA: 1 DE ENERO AL 31 DE DICIEMBRE DE 2023	ELABORÓ: DIRECCIÓN GENERAL DE CATASTRO Y VALUACIÓN. XALAPA, VER. MAYO DE 2022	REGIÓN 01 MUNICIPIO: 011 LOCALIDAD: 003 HOJA: 1
		PRESIDENTE LIC. LIZETTE ÁLVAREZ VERA	SÍNDICO LIC. JANE ABEL TIBURCIO HERRERA			



AUTORIZACIÓN DEL H. CONGRESO DEL ESTADO	PRESIDENTA DIP. CECILIA JOSEFINA GUEVARA GUEME	SECRETARIA DIP. ARANNIA GUADALUPE ANGELES AGUIRRE	AUTORIDADES DEL MUNICIPIO DE ALVARADO		VALORES CATASTRALES UNITARIOS DE - SUELO URBANO - LOCALIDAD: LA AGUADA VIGEN C.I.A. : 1 DE ENERO AL 31 DE DICIEMBRE DE 2023	ELABORÓ: DIRECCIÓN GENERAL DE CATASTRO Y VALUACIÓN. XALAPA, VER. MAYO DE 2022	REGIÓN 02		
			PRESIDENTE L.C. LIZETTE ÁLVAREZ VERA	SÍNDICO L.C. JAVIER ABEL TELUICO HERRERA			TESORERO C.P. PEDRO DOMINGO / DRIN PRESTANO	MPD: 011	LOC: 003

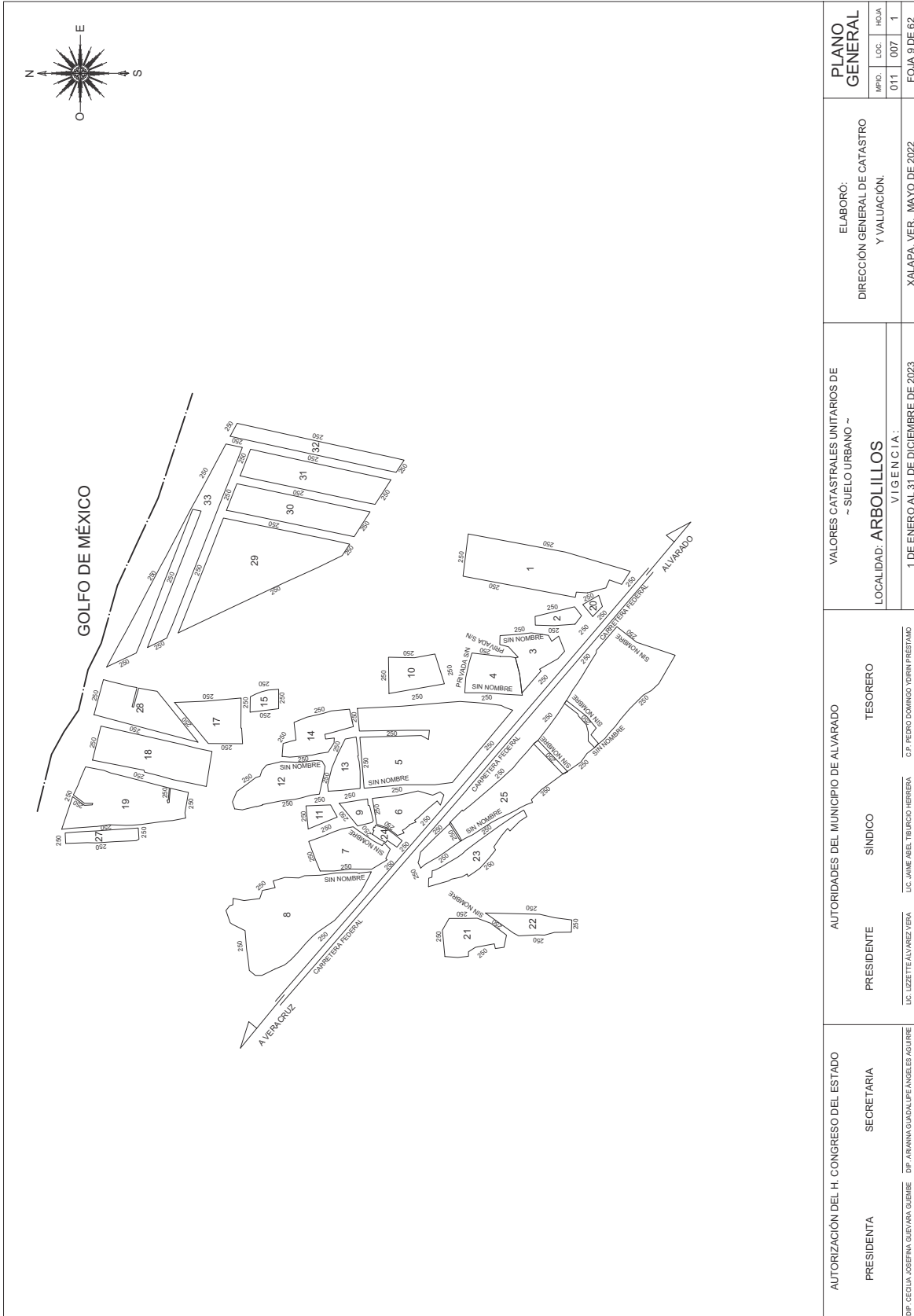


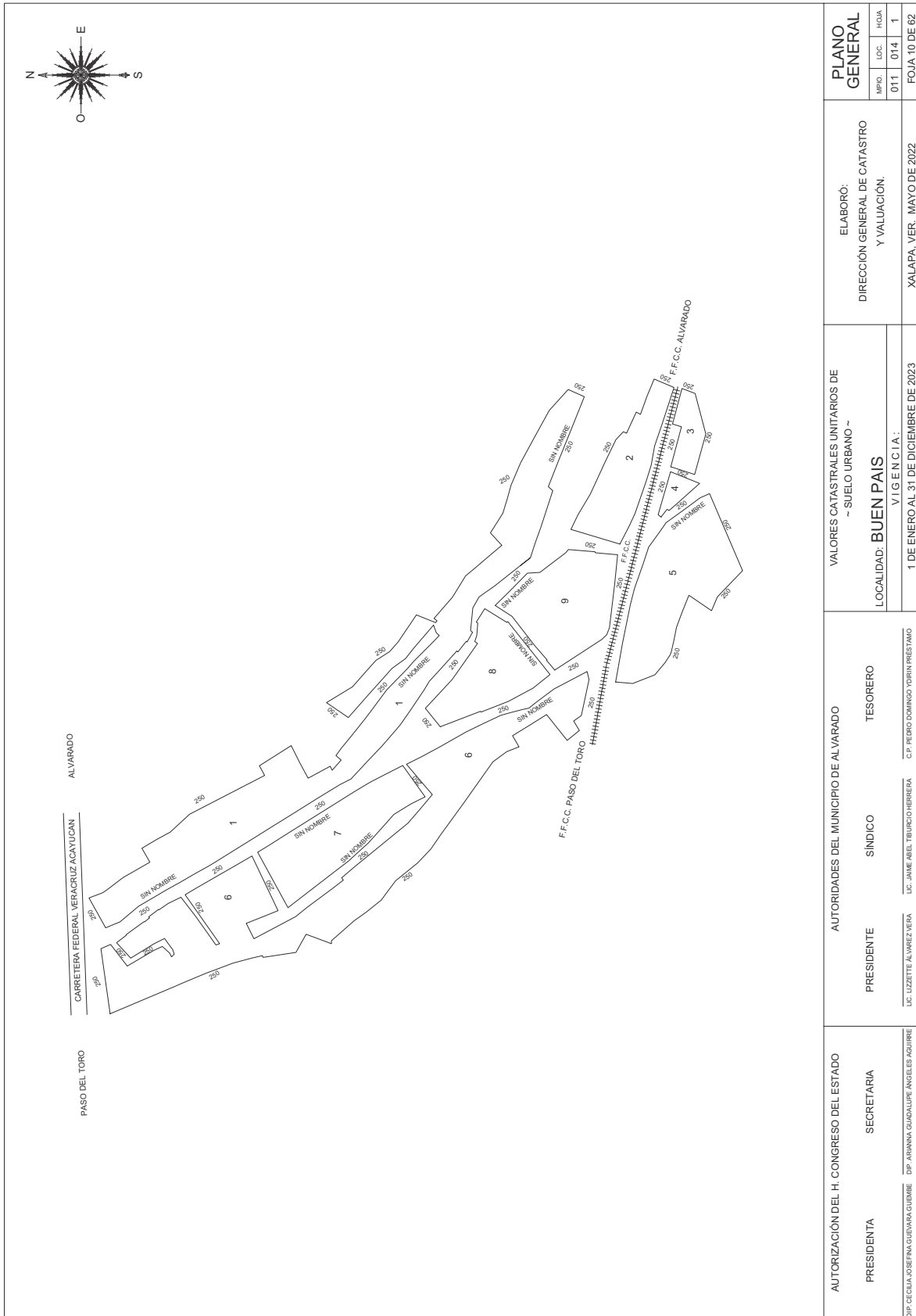
AUTORIZACIÓN DEL H. CONGRESO DEL ESTADO PRESIDENTA DIP. CECILIA JOSEFINA GUEVARA GUEBIE	SECRETARIA DIP. ARIANNA GUADALUPE ANGELES AGUIRRE	AUTORIDADES DEL MUNICIPIO DE ALVARADO PRESIDENTE LIC. LIZETTE ALVAREZ VERA SINDICO LIC. JAIME ABEL TIBURCIO HERRERA TESORERO C.P. PEDRO DOMINGO TORRES PRES AMO	VALORES CATASTRALES UNITARIOS DE ~SUELO URBANO~ LOCALIDAD: ANTÓN LIZARDO V I G E N C I A : 1 DE ENERO AL 31 DE DICIEMBRE DE 2023	ELABORÓ: DIRECCIÓN GENERAL DE CATASTRO Y VALUACIÓN XALAPA, VER., MAYO DE 2022	PLANO GENERAL
					MPRC. LOC. HOJA 011 006 1/2 FOJA 7 DE 82



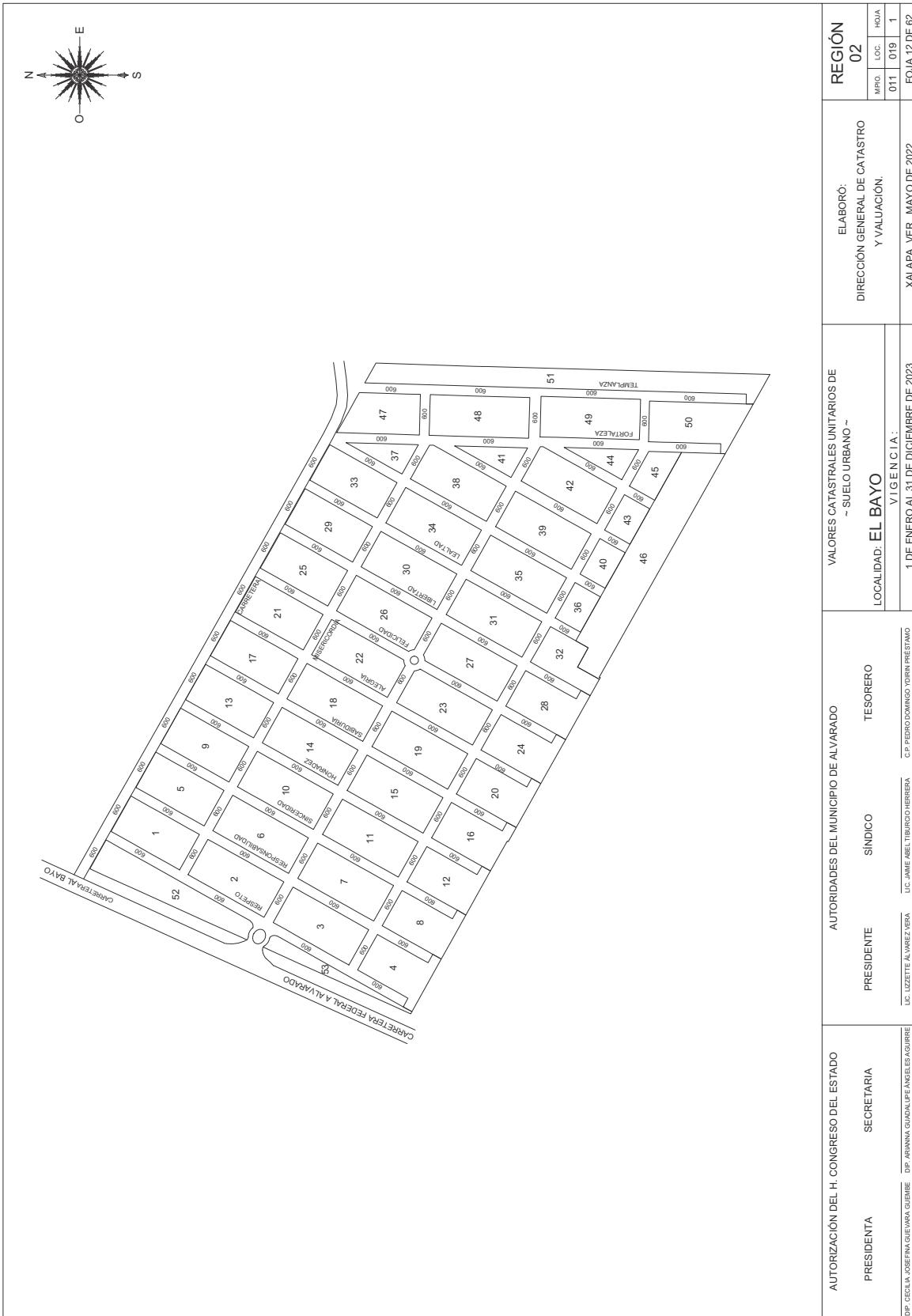
LIGA CON HOJA 12

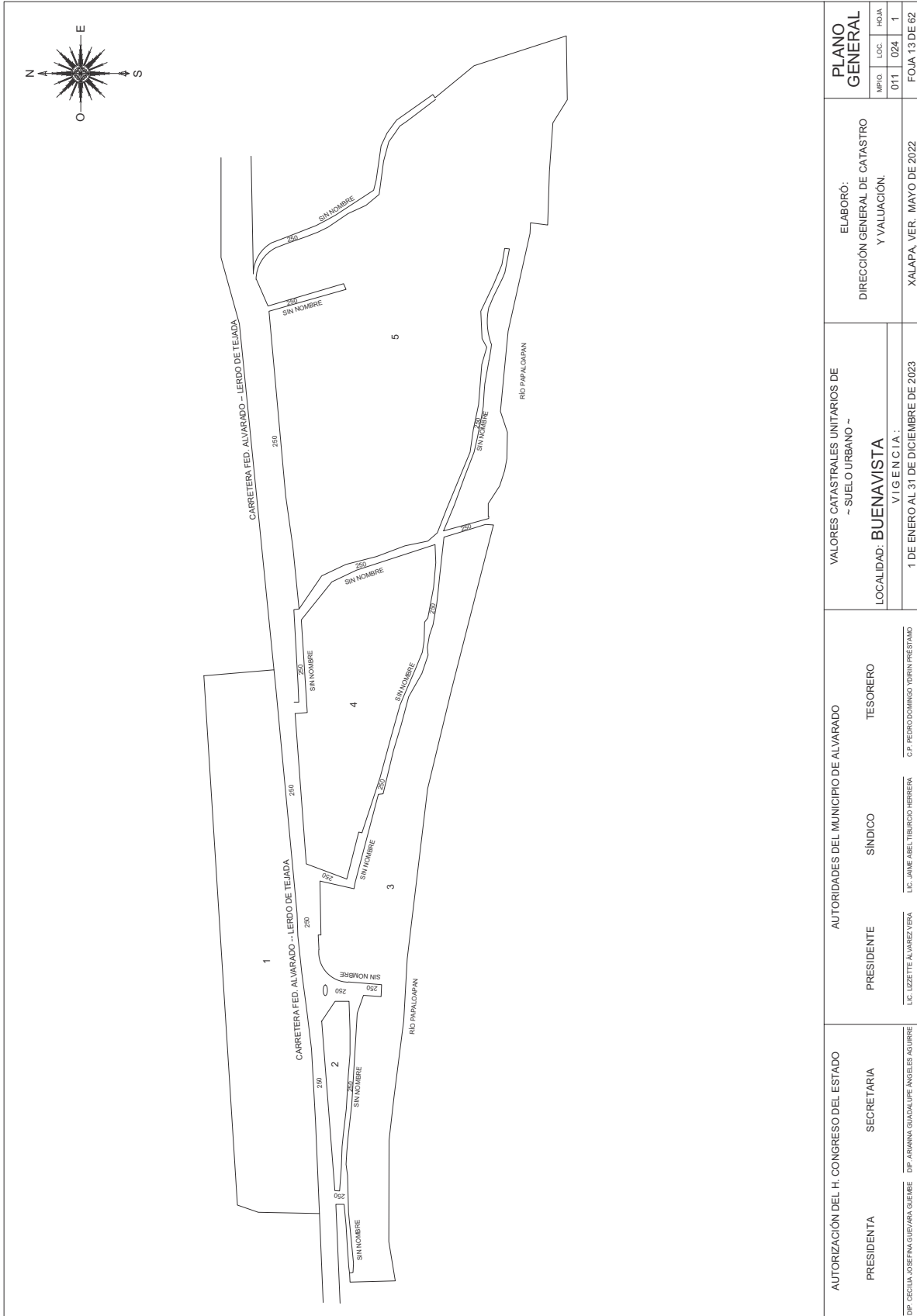
AUTORIZACIÓN DEL H. CONGRESO DEL ESTADO PRESIDENTA DIP. CECILIA JOSEFINA GUEVARA GUERRA	SECRETARIA DIP. ARIANNA GUADALUPE ANGELES AGUIRRE	AUTORIDADES DEL MUNICIPIO DE ALVARADO PRESIDENTE LIC. LIZETTE ALVAREZ VERA SINDICO LIC. JAIME ABEL TEJUCIO HERRERA TESORERO C. P. PEDRO DOMINGO TORAN PRESTAMO	VALORES CATASTRALES UNITARIOS DE ~ SUELO URBANO ~ LOCALIDAD: ANTÓN LIZARDO V I G E N C I A : 1 DE ENERO AL 31 DE DICIEMBRE DE 2023	ELABORÓ: DIRECCIÓN GENERAL DE CATASTRO Y VALUACIÓN. XALAPA, VER., MAYO DE 2022	PLANO GENERAL MPO. LOC. HOJA 011 006 212 FOJA 8 DE 62
---	--	--	---	---	--



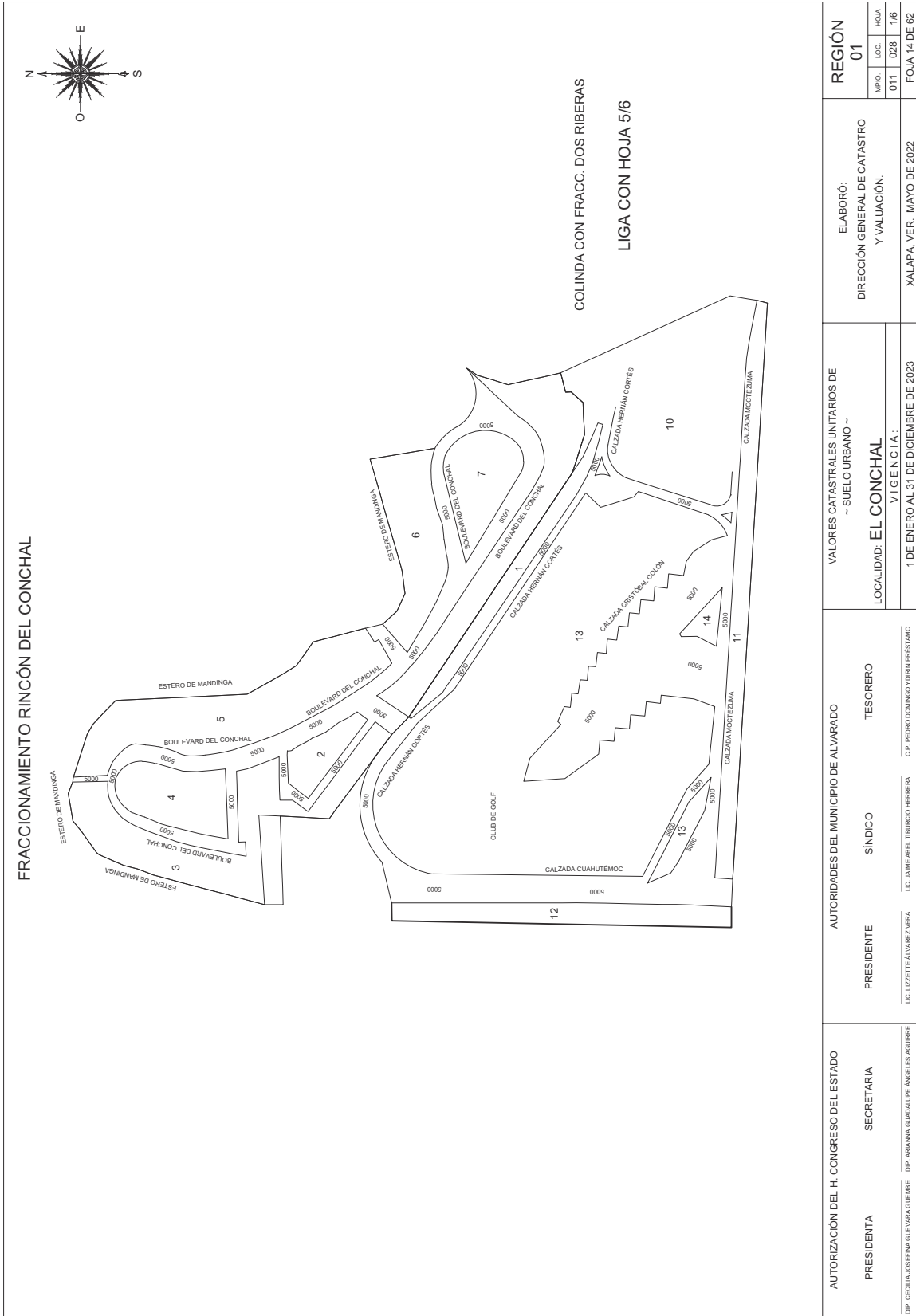


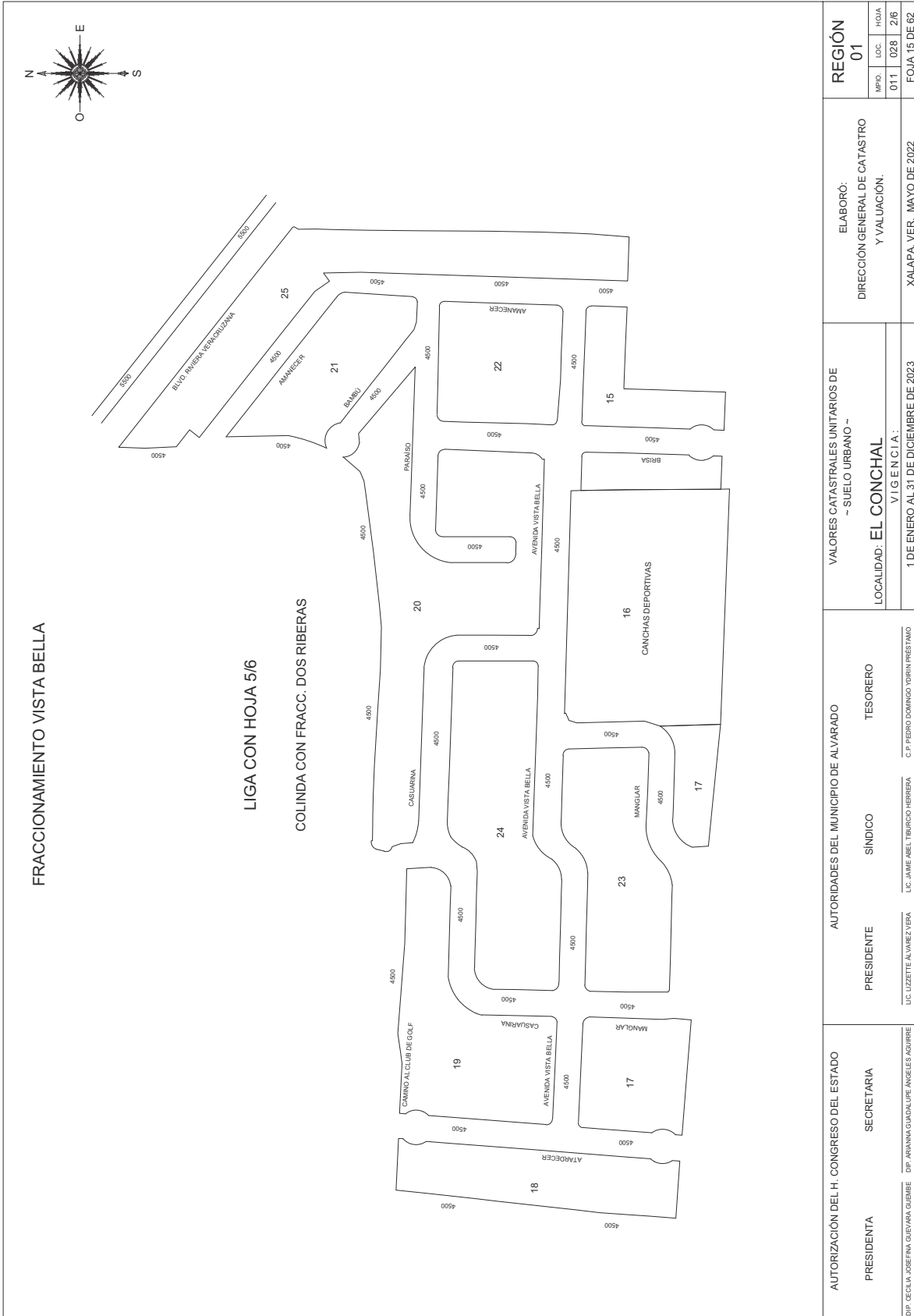
	<table border="1"> <tr> <td data-bbox="1279 262 1339 388"> AUTORIZACIÓN DEL H. CONGRESO DEL ESTADO PRESIDENTA D.P. CECILIA JOSEFINA GUEVARA GUEBME </td> <td data-bbox="1339 262 1401 388"> SECRETARIA D.P. ARIANNA GIADALIFE ANSELLES AGUIRRE </td> </tr> <tr> <td data-bbox="1279 388 1339 682"> AUTORIDADES DEL MUNICIPIO DE ALVARADO PRESIDENTE LIC. LIZETTE ALVAREZ VERA </td> <td data-bbox="1339 388 1401 682"> SÍNDICO LIC. JAVIE ABEL TIBURCIO HERRERA </td> </tr> <tr> <td data-bbox="1279 682 1339 997"> TESORERO C.P. PEDRO DOMINGO YDRIN PRISTANO </td> <td data-bbox="1339 682 1401 997"> VALORES CATASTRALES UNITARIOS DE ~ SUELO URBANO ~ LOCALIDAD: EL BAYO VIGENCIA: 1 DE ENERO AL 31 DE DICIEMBRE DE 2023 </td> </tr> <tr> <td data-bbox="1279 997 1339 1965"> ELABORÓ: DIRECCIÓN GENERAL DE CATASTRO Y VALUACIÓN. XALAPA, VER. MAYO DE 2022 </td> <td data-bbox="1339 997 1401 1965"> REGIÓN 01 IMPO. 011 LOC. 019 HOJA. 1 FOJA 11 DE 62 </td> </tr> </table>	AUTORIZACIÓN DEL H. CONGRESO DEL ESTADO PRESIDENTA D.P. CECILIA JOSEFINA GUEVARA GUEBME	SECRETARIA D.P. ARIANNA GIADALIFE ANSELLES AGUIRRE	AUTORIDADES DEL MUNICIPIO DE ALVARADO PRESIDENTE LIC. LIZETTE ALVAREZ VERA	SÍNDICO LIC. JAVIE ABEL TIBURCIO HERRERA	TESORERO C.P. PEDRO DOMINGO YDRIN PRISTANO	VALORES CATASTRALES UNITARIOS DE ~ SUELO URBANO ~ LOCALIDAD: EL BAYO VIGENCIA: 1 DE ENERO AL 31 DE DICIEMBRE DE 2023	ELABORÓ: DIRECCIÓN GENERAL DE CATASTRO Y VALUACIÓN. XALAPA, VER. MAYO DE 2022	REGIÓN 01 IMPO. 011 LOC. 019 HOJA. 1 FOJA 11 DE 62
AUTORIZACIÓN DEL H. CONGRESO DEL ESTADO PRESIDENTA D.P. CECILIA JOSEFINA GUEVARA GUEBME	SECRETARIA D.P. ARIANNA GIADALIFE ANSELLES AGUIRRE								
AUTORIDADES DEL MUNICIPIO DE ALVARADO PRESIDENTE LIC. LIZETTE ALVAREZ VERA	SÍNDICO LIC. JAVIE ABEL TIBURCIO HERRERA								
TESORERO C.P. PEDRO DOMINGO YDRIN PRISTANO	VALORES CATASTRALES UNITARIOS DE ~ SUELO URBANO ~ LOCALIDAD: EL BAYO VIGENCIA: 1 DE ENERO AL 31 DE DICIEMBRE DE 2023								
ELABORÓ: DIRECCIÓN GENERAL DE CATASTRO Y VALUACIÓN. XALAPA, VER. MAYO DE 2022	REGIÓN 01 IMPO. 011 LOC. 019 HOJA. 1 FOJA 11 DE 62								

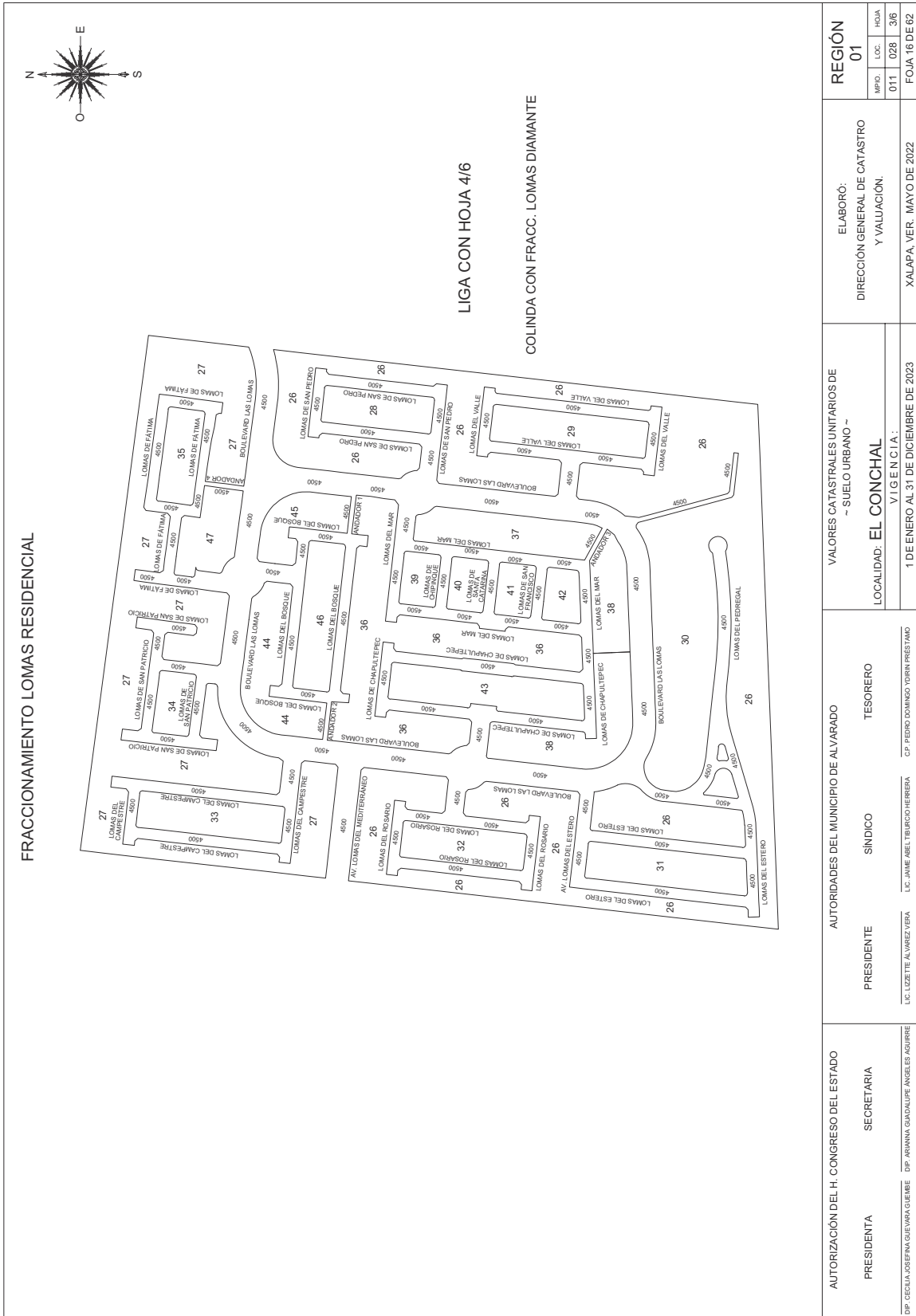




AUTORIZACIÓN DEL H. CONGRESO DEL ESTADO PRESIDENTA DIF. CECILIA JOSEFINA GUEVARA GUEBME DIP. ARIANNA GUADALUPE ANGELES AZUIRRE	SECRETARIA	AUTORIDADES DEL MUNICIPIO DE ALVARADO		VALORES CATASTRALES UNITARIOS DE - SUELO URBANO - LOCALIDAD: BUENAVISTA VIGENCIA: 1 DE ENERO AL 31 DE DICIEMBRE DE 2023	ELABORÓ: DIRECCIÓN GENERAL DE CATASTRO Y VALUACIÓN.	PLANO GENERAL	
		PRESIDENTE L.C. LIZETTE ALVAREZ VERA	SÍNDICO L.C. JAVIER ADEL TIBURCIO HERRERA			TESORERO C.P. PEDRO DOMINGO YORIN PRESTAMO	MUNICIPIO: 011 LOCALIDAD: 024 HOJA: 1





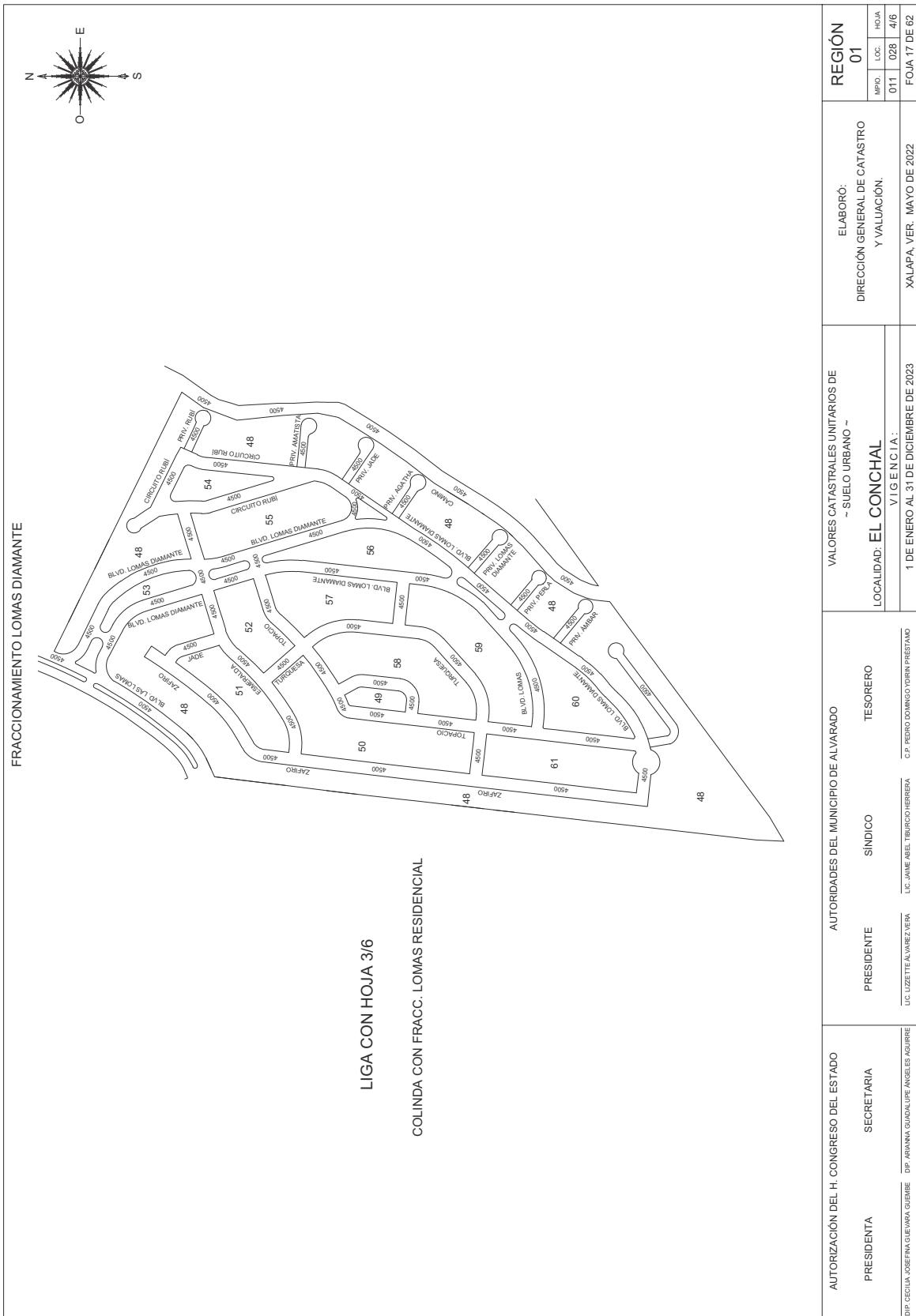


FRACCIONAMIENTO LOMAS RESIDENCIAL

LIGA CON HOJA 4/6

COLINDA CON FRACC. LOMAS DIAMANTE

AUTORIZACIÓN DEL H. CONGRESO DEL ESTADO	SECRETARIA	DIP. PRIMAÑA GUADALUPE ANGELES AGUIRRE
	PRESIDENTA	DIP. CECILIA SOFEPANA GUERRA CUEBEE
AUTORIDADES DEL MUNICIPIO DE ALVARADO	PRESIDENTE	LC. LUZETTE ALVAREZ YBARA
	SINDICO	LC. JANE ABEL TORIBURCO HERBERA
VALORES CATASTRALES UNITARIOS DE SUELO URBANO ~	TESORERO	CP. PEDRO DOMINGO TORIB PRESTAMO
	LOCALIDAD: EL CONCHAL	YIGEN C I A : 1 DE ENERO AL 31 DE DICIEMBRE DE 2023
ELABORÓ: DIRECCIÓN GENERAL DE CATASTRO Y VALUACIÓN.	XALAPA, VER. MAYO DE 2022	REGIÓN
		01
MPD.	LOC.	HOJA
011	028	3/6
		FOJA 16 DE 62



FRACCIONAMIENTO LOMAS DIAMANTE

LIGA CON HOJA 3/6

COLINDA CON FRACC. LOMAS RESIDENCIAL

AUTORIZACIÓN DEL H. CONGRESO DEL ESTADO PRESIDENTA SECRETARIA	AUTORIDADES DEL MUNICIPIO DE ALVARADO PRESIDENTE SINDICO TESORERO	VALORES CATASTRALES UNITARIOS DE ~ SUELO URBANO ~ LOCALIDAD: EL CONCHAL VIGENCIA: 1 DE ENERO AL 31 DE DICIEMBRE DE 2023	ELABORÓ: DIRECCIÓN GENERAL DE CATASTRO Y VALUACIÓN. XALAPA, VER. MAYO DE 2022	REGIÓN 01 MUN. LOC. HOJA 011 028 4/6 FOJA 17 DE 62
---	--	--	--	--

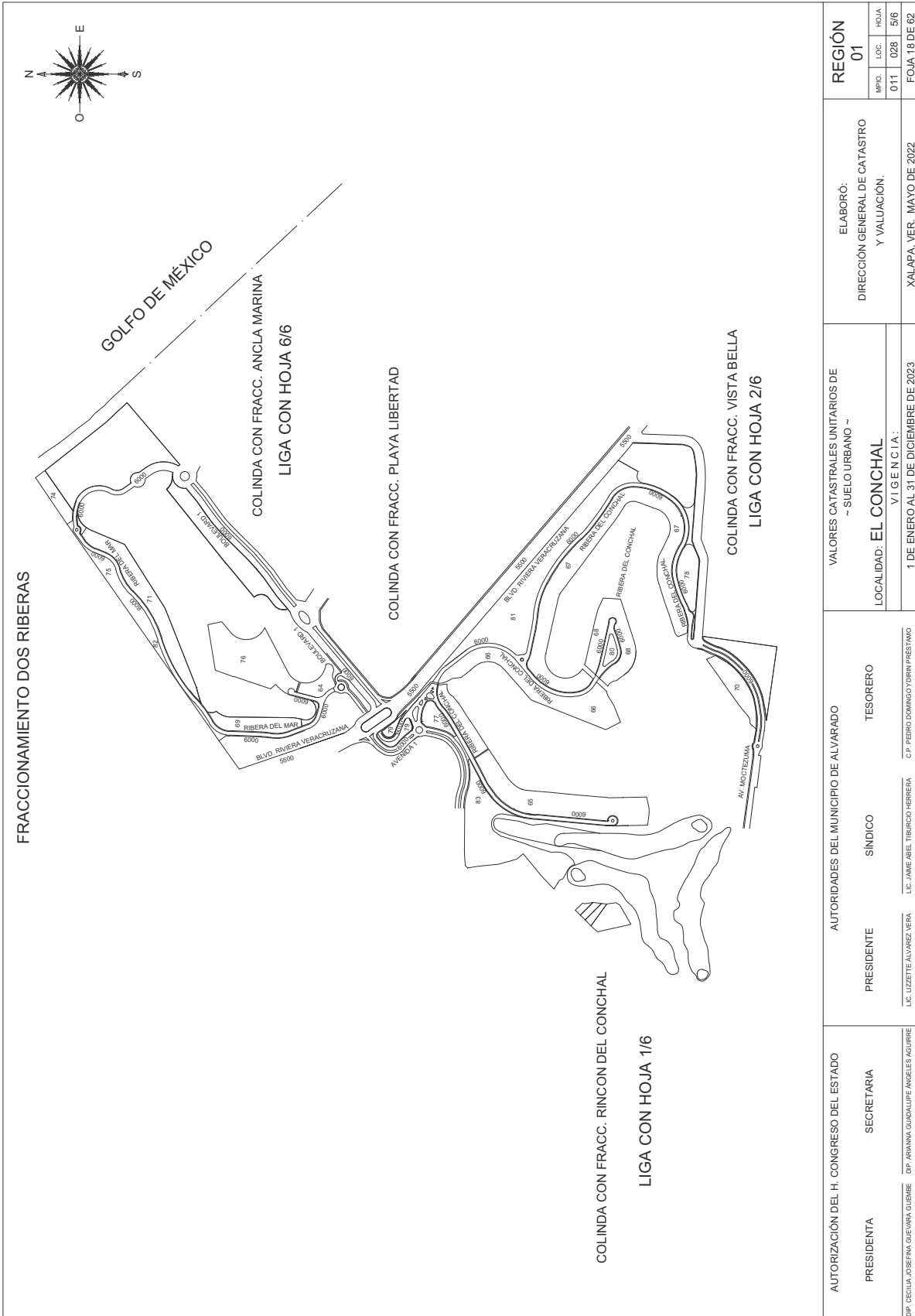
DIP. CECILIA JOSEFINA GUEVARA DUEBIE D.P. IRANNA GUADALUPE ANGELES AGUIRRE

LIC. LIZETTE ALVAREZ VERA L.C. JAINE ABEL TIBURCIO HERRERA C.P. PEDRO DOMINGO YORIN PRESTAMO

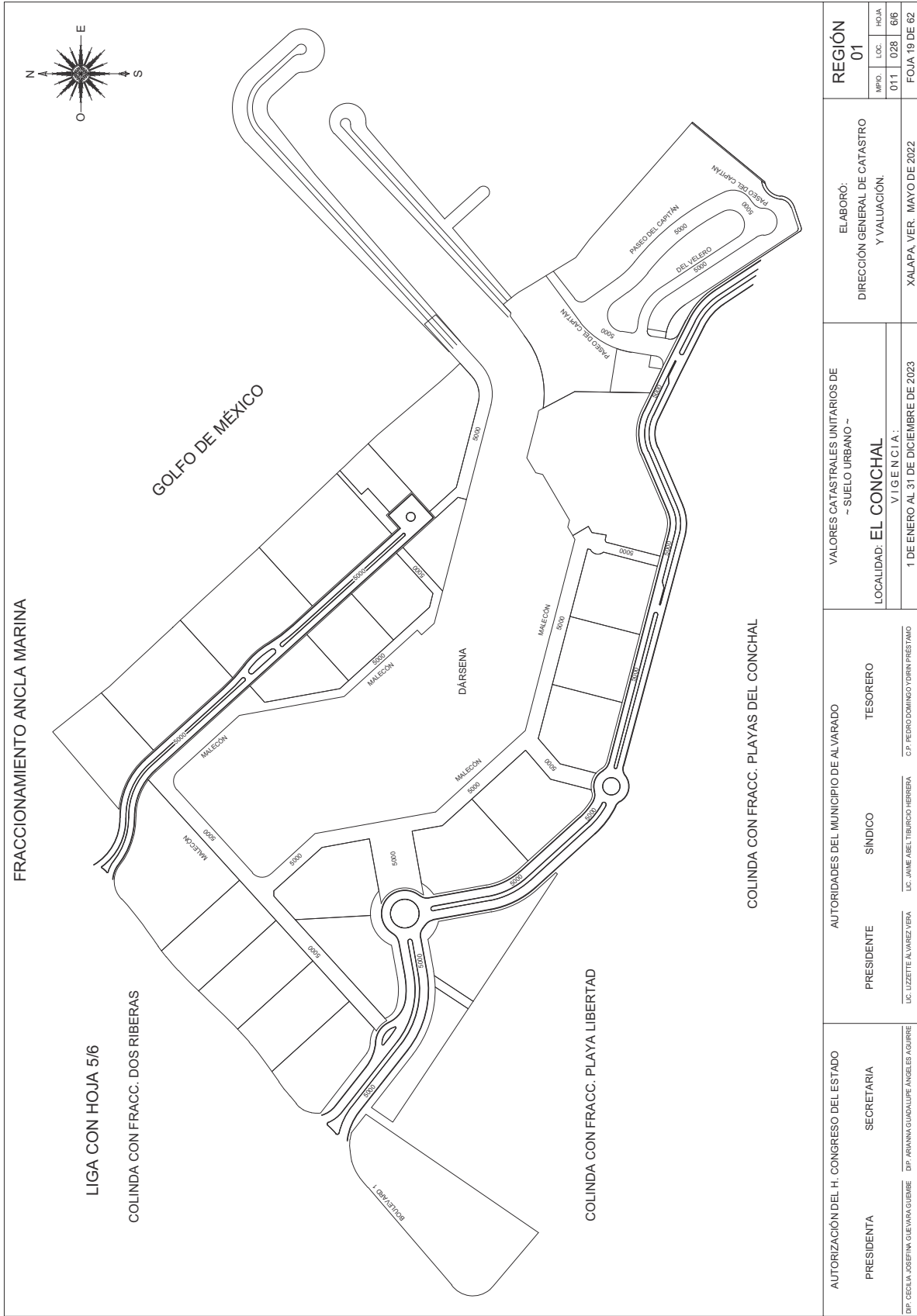
1 DE ENERO AL 31 DE DICIEMBRE DE 2023

XALAPA, VER. MAYO DE 2022

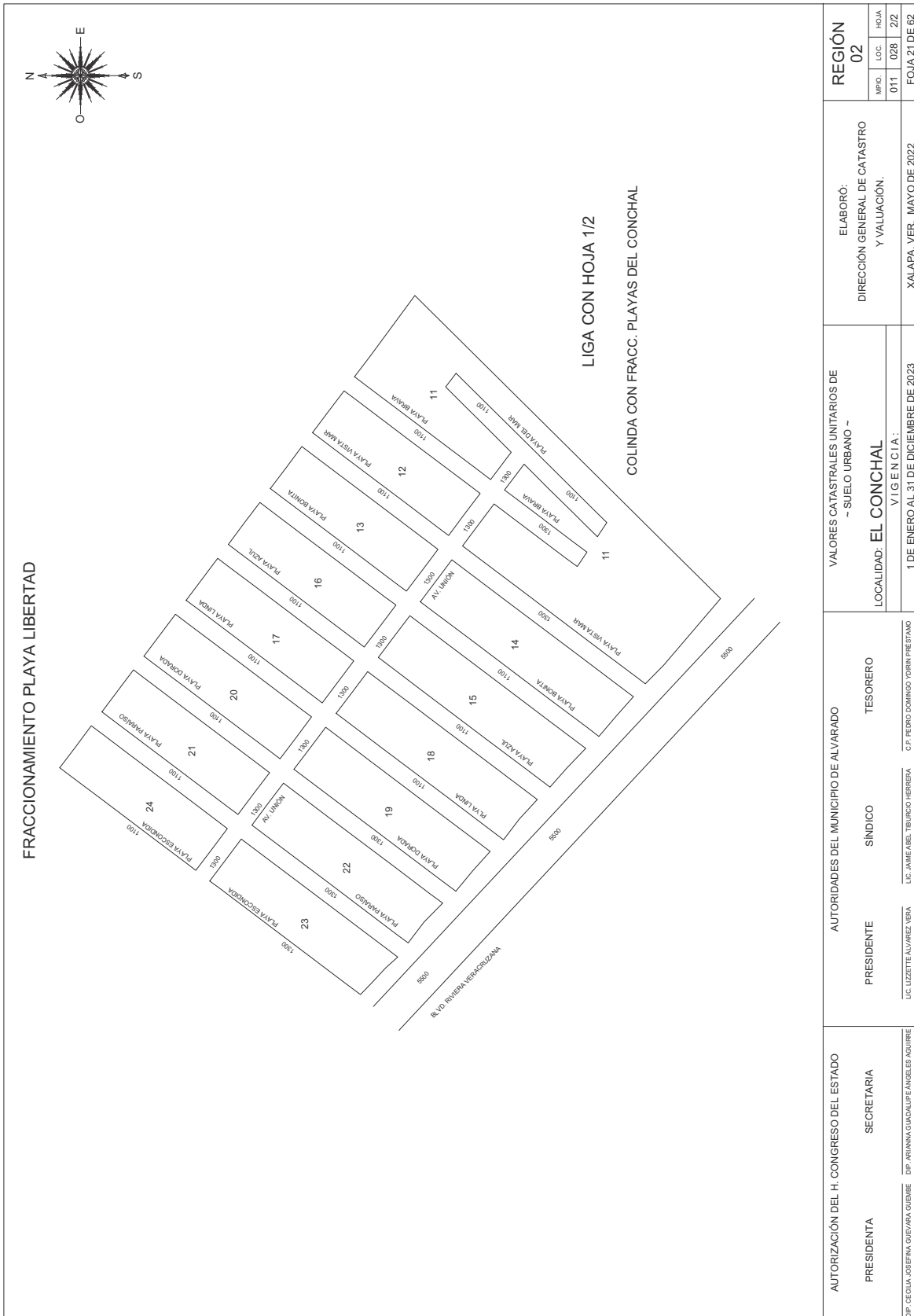
REGIÓN
01
MUN. | LOC. | HOJA
011 | 028 | 4/6
FOJA 17 DE 62



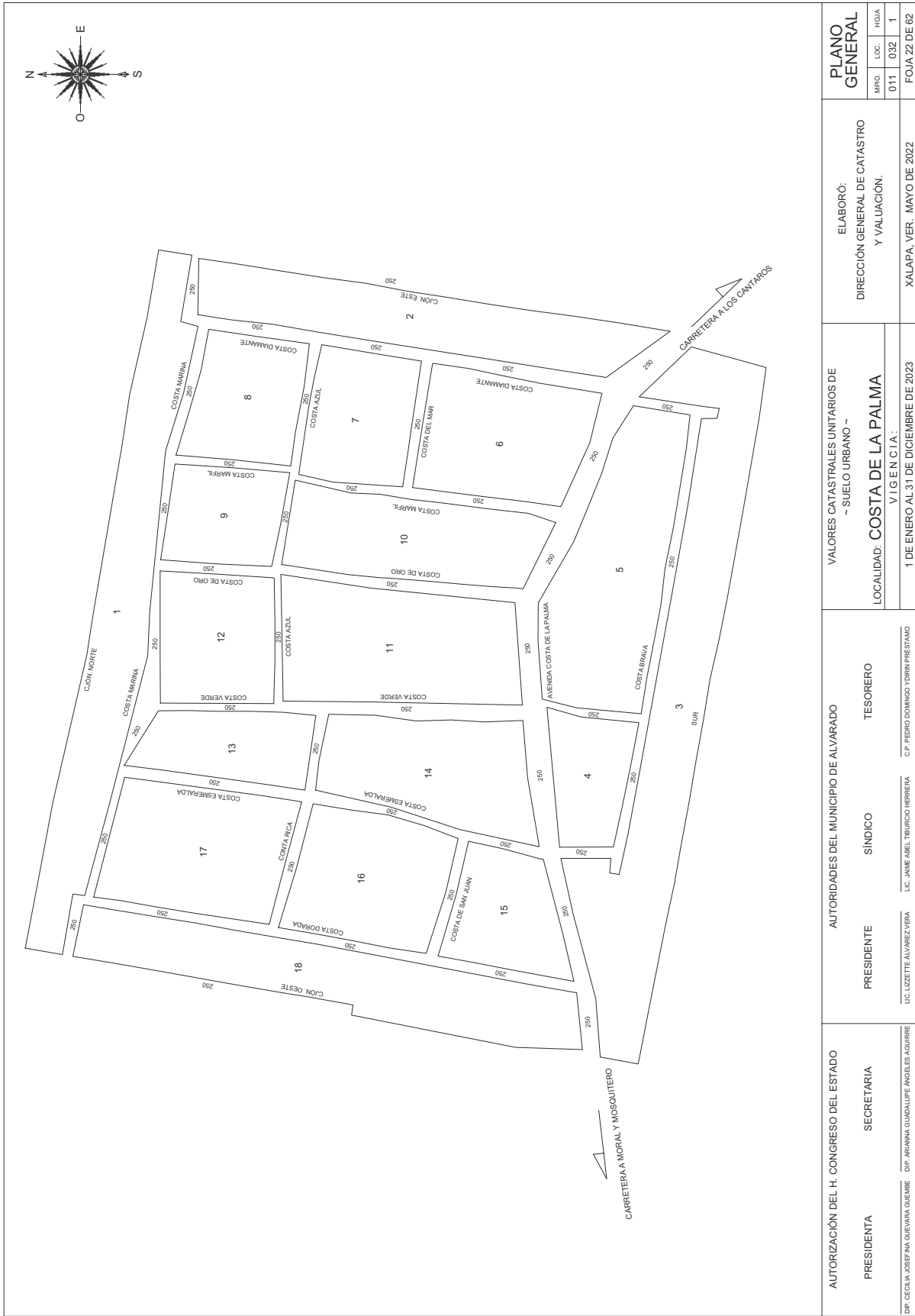
AUTORIZACIÓN DEL H. CONGRESO DEL ESTADO PRESIDENTA: DIF. ARIANNA GUADALUPE ANGELES AGUIRRE SECRETARIA: DIF. ANA MARIA GUADALUPE ANGELES AGUIRRE	AUTORIDADES DEL MUNICIPIO DE ALVARADO PRESIDENTE: LIC. LUZETTE ALVAREZ REA SINDICO: LIC. JAME ABL. TIBURCIO HERRERA TESORERO: C.P. PEDRO DOMINGO TORRES PRÉSTAMO	VALORES CATASTRALES UNITARIOS DE ~ SUELO URBANO ~ LOCALIDAD: EL CONCHAL VIGENCIA: 1 DE ENERO AL 31 DE DICIEMBRE DE 2023	ELABORÓ: DIRECCIÓN GENERAL DE CATASTRO Y VALUACIÓN. XALAPA, VER. MAYO DE 2022 REGIÓN 01 MPIO. 011 LOC. 028 HOJA 516 FOJA 18 DE 62
---	---	---	--



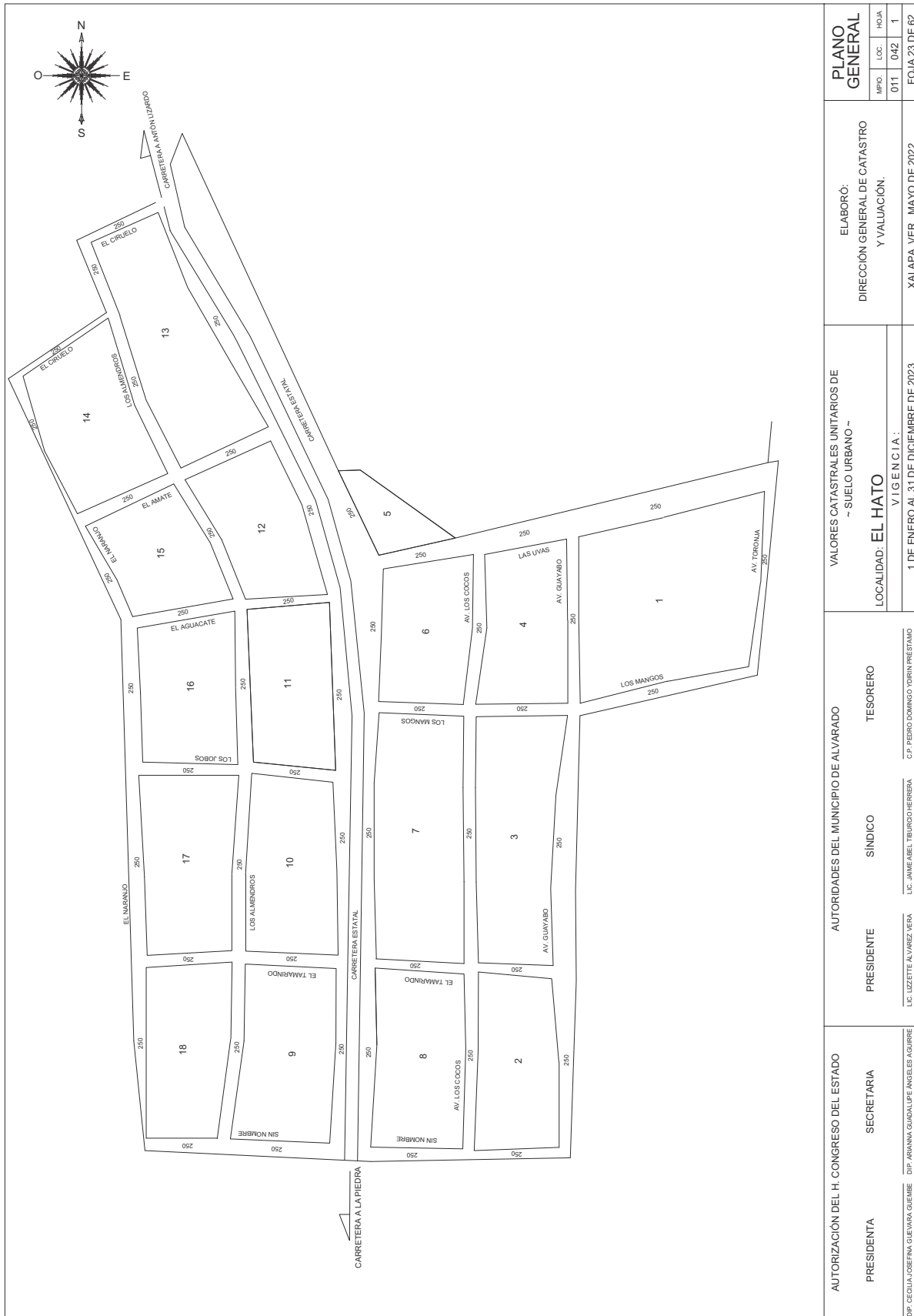
AUTORIZACIÓN DEL H. CONGRESO DEL ESTADO PRESIDENTA D.P. ARRIANA GUADALUPE ANGELES AGUIRRE	AUTORIDADES DEL MUNICIPIO DE ALVARADO PRESIDENTE LIC. LIZETTE ALVAREZ YBARA		VALORES CATASTRALES UNITARIOS DE - SUELO URBANO - LOCALIDAD: EL CONCHAL VIGENCIA: 1 DE ENERO AL 31 DE DICIEMBRE DE 2023		ELABORÓ: DIRECCIÓN GENERAL DE CATASTRO Y VALUACIÓN. XALAPA, VER. MAYO DE 2022	REGIÓN 01 MPIO. LOC. HOJA 011 028 6/6 FOJA 19 DE 62
	TESORERO C.P. PEDRO DOMINGO YORN PRESTAMO	SINDICO LIC. JUAN ADEL TIBURCIO HERBERA				



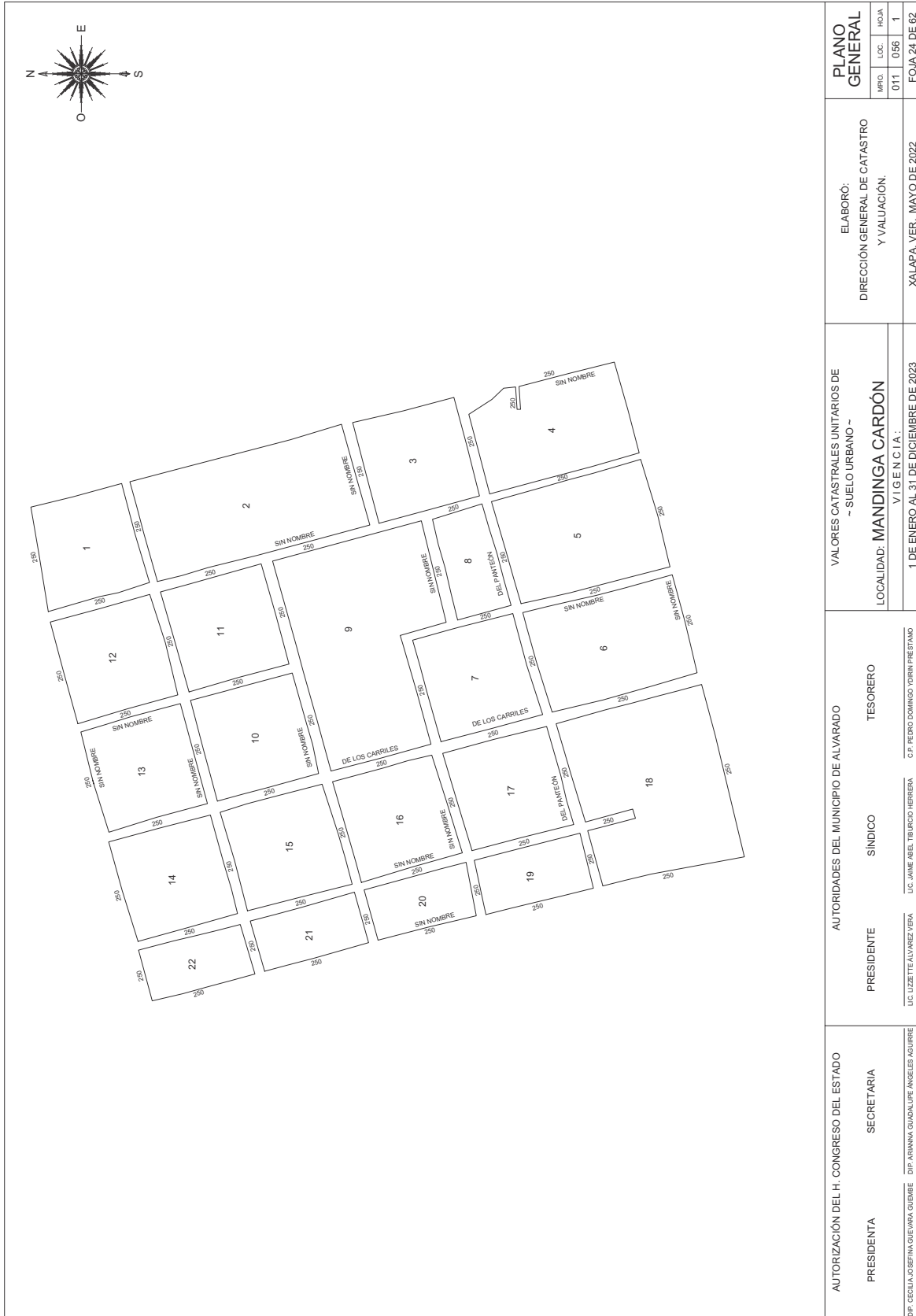
AUTORIZACIÓN DEL H. CONGRESO DEL ESTADO	SECRETARÍA		TESORERO		VALORES CATASTRALES UNITARIOS DE ~ SUELO URBANO ~	ELABORÓ: DIRECCIÓN GENERAL DE CATASTRO Y VALUACIÓN.	REGIÓN				
	PRESIDENTA	SECRETARIA	PRESIDENTE	SÍNDICO			02	MPD:	LOC:	HOJA:	
DIP. CECILIA JOSEFINA GUEVARA GUERRA	DIP. ARIANNA GUADALUPE ANGELES AGUIRRE	LIC. LIZETTE ALVAREZ NEBA	LIC. JAVIER ABEL TEBURCIO HERRERA	C.P. PEDRO DOMINGO YORIN PRESTAMO	1 DE ENERO AL 31 DE DICIEMBRE DE 2023	XALAPA, VER. MAYO DE 2022			011	028	2/2
LOCALIDAD: EL CONCHAL						VIGENCIA:					
FRACCIONAMIENTO PLAYA LIBERTAD						FOJA 21 DE 62					

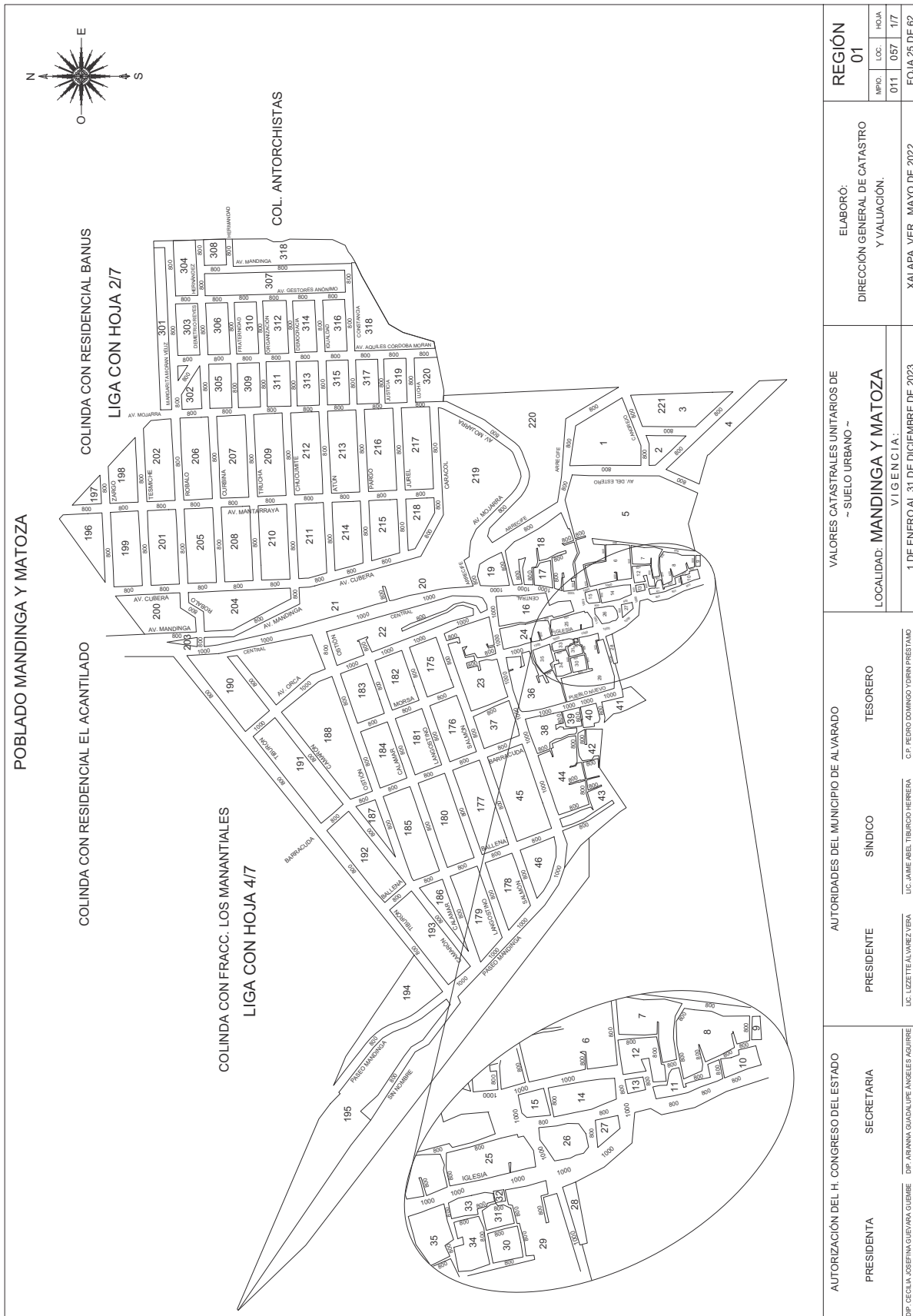


AUTORIZACIÓN DEL H. CONGRESO DEL ESTADO PRESIDENTA DIF. CECILIA JOSEFINA GUEVARA GUEME	SECRETARIA DIF. ARIANNA GUADALUPE ANGELES AGUIRRE	AUTORIDADES DEL MUNICIPIO DE ALVARADO PRESIDENTE LIC. LIZETTE ALVAREZ VERA SINDICO LIC. JAVIER ABEL TELUICO HERRERA TESORERO C.P. PEDRO DOMINGO YDRIN FRESTANO	VALORES CATASTRALES UNITARIOS DE - SUELO URBANO - LOCALIDAD: COSTA DE LA PALMA VIGEN C.I.A.: 1 DE ENERO AL 31 DE DICIEMBRE DE 2023	ELABORÓ: DIRECCIÓN GENERAL DE CATASTRO Y VALUACIÓN. XALAPA, VER. MAYO DE 2022	PLANO GENERAL MPO: 011 LOC: 032 HOJA: 1 FOJA 22 DE 62
--	--	--	---	--	---

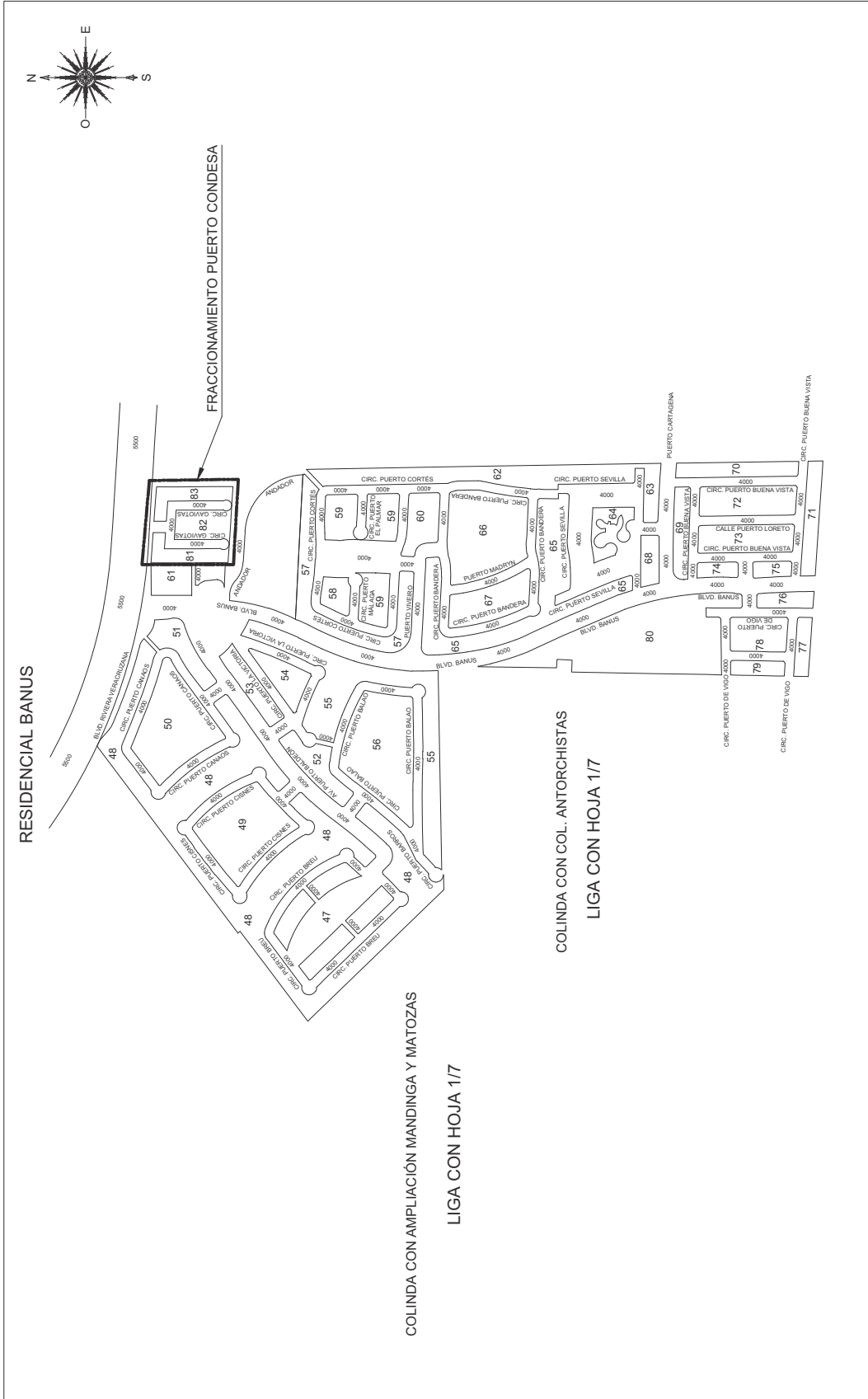


AUTORIZACIÓN DEL H. CONGRESO DEL ESTADO PRESIDENTA DIF. CECILIA JOSEFINA GUEVARA GUEME	SECRETARIA DIP. ARIANNA GUADALUPE ANGELES AGUIRRE	AUTORIDADES DEL MUNICIPIO DE ALVARADO PRESIDENTE LIC. LUZETIE ALVAREZ VERA SINDICO LIC. JAVIER ABEL TORIBIO HERRERA TESORERO C.P. PEDRO DOMINGO TORIN PRESTAMO	VALORES CATASTRALES UNITARIOS DE ~ SUELO URBANO ~ LOCALIDAD: EL HATO VIGENCIA : 1 DE ENERO AL 31 DE DICIEMBRE DE 2023	ELABORO: DIRECCION GENERAL DE CATASTRO Y VALUACION. XALAPA, VER. MAYO DE 2022	PLANO GENERAL	
					MPIO. 011	LOC. 042

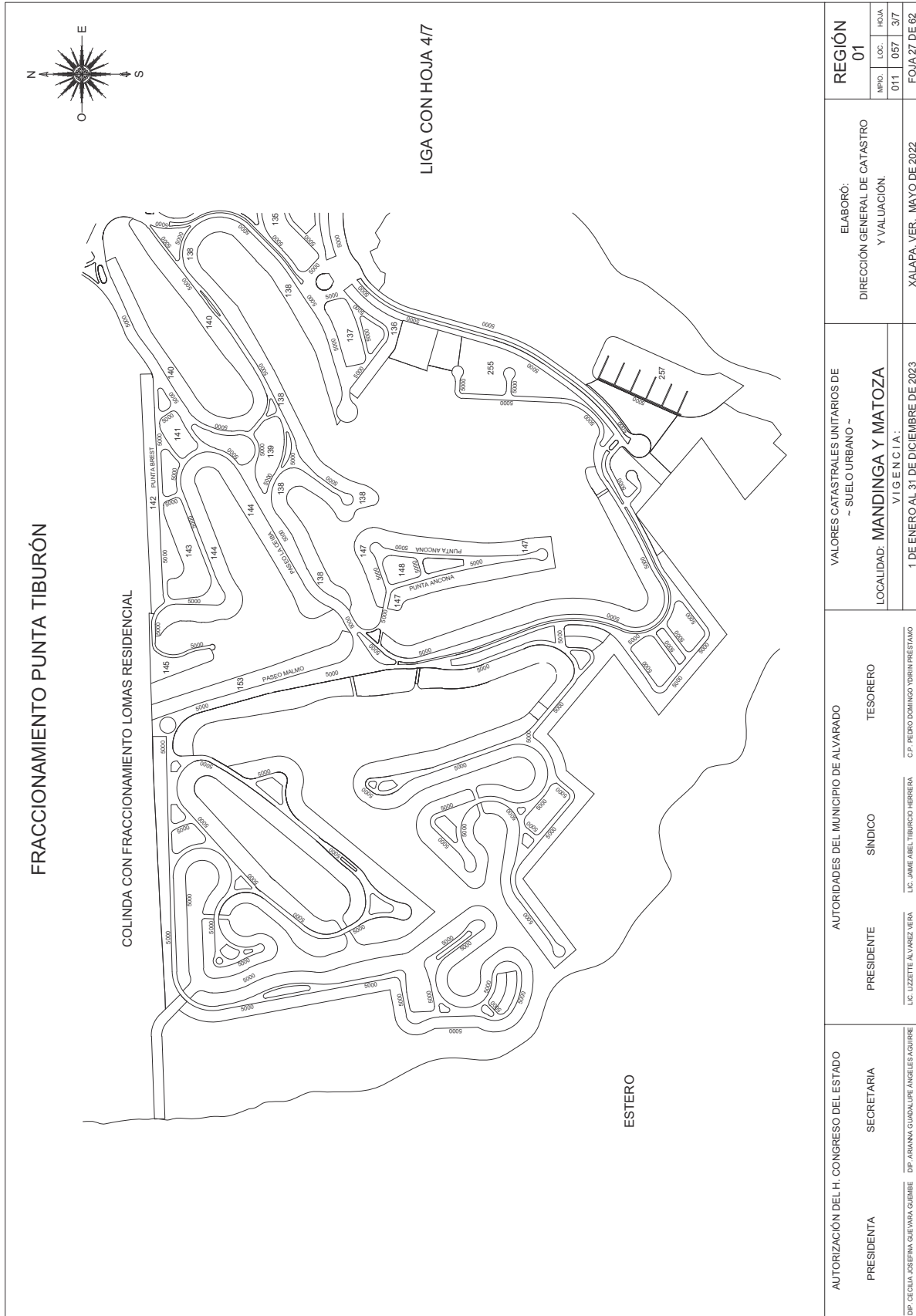




AUTORIZACIÓN DEL H. CONGRESO DEL ESTADO PRESIDENTA D.P. CECILIA JOSEFINA GUEVARA GUEBME	SECRETARIA D.P. ARANNA GUADALUPE ANGELES AGUIRRE	AUTORIDADES DEL MUNICIPIO DE ALVARADO		VALORES CATASTRALES UNITARIOS DE ~ SUELO URBANO ~ LOCALIDAD: MANDINGA Y MATOZO VIGENCIA: 1 DE ENERO AL 31 DE DICIEMBRE DE 2023	ELABORÓ: DIRECCIÓN GENERAL DE CATASTRO Y VALUACIÓN. XALAPA, VER. MAYO DE 2022	REGIÓN 01
		PRESIDENTE LIC. LIZETTE ALVAREZ VERA	SINDICO LIC. JAMIE ABEL TIBURCIO HERRERA			



<p>AUTORIZACIÓN DEL H. CONGRESO DEL ESTADO</p> <p>PRESIDENTA DIP. CECILIA JOSEFINA GUEVARA GUERRERO</p> <p>SECRETARIA DIP. ANAHAY GUADALUPE ANGELES AGUIRRE</p>	<p>AUTORIDADES DEL MUNICIPIO DE ALVARADO</p> <p>PRESIDENTE LIC. LOZETTE ALVAREZ YBARA</p> <p>SINDICO LIC. JAIME ADEL TIBURCIO HERRERA</p> <p>TESORERO C.P. PEDRO DOMINGO TERREROS RAMO</p>	<p>VALORES CATASTRALES UNITARIOS DE - SUELO URBANO -</p> <p>LOCALIDAD: MANDINGA Y MATOZA</p> <p>VIGENCIA: 1 DE ENERO AL 31 DE DICIEMBRE DE 2023</p>	<p>ELABORÓ: DIRECCIÓN GENERAL DE CATASTRO Y VALUACIÓN.</p> <p>XALAPA, VER. MAYO DE 2022</p>	<p>REGIÓN 01</p> <p>MPIO. 011</p> <p>LOC. 057</p> <p>HOJA 2/7</p> <p>FOJA 28 DE 62</p>
--	--	--	---	---



FRACCIONAMIENTO PUNTA TIBURÓN

COLINDA CON FRACCIONAMIENTO LOMAS RESIDENCIAL

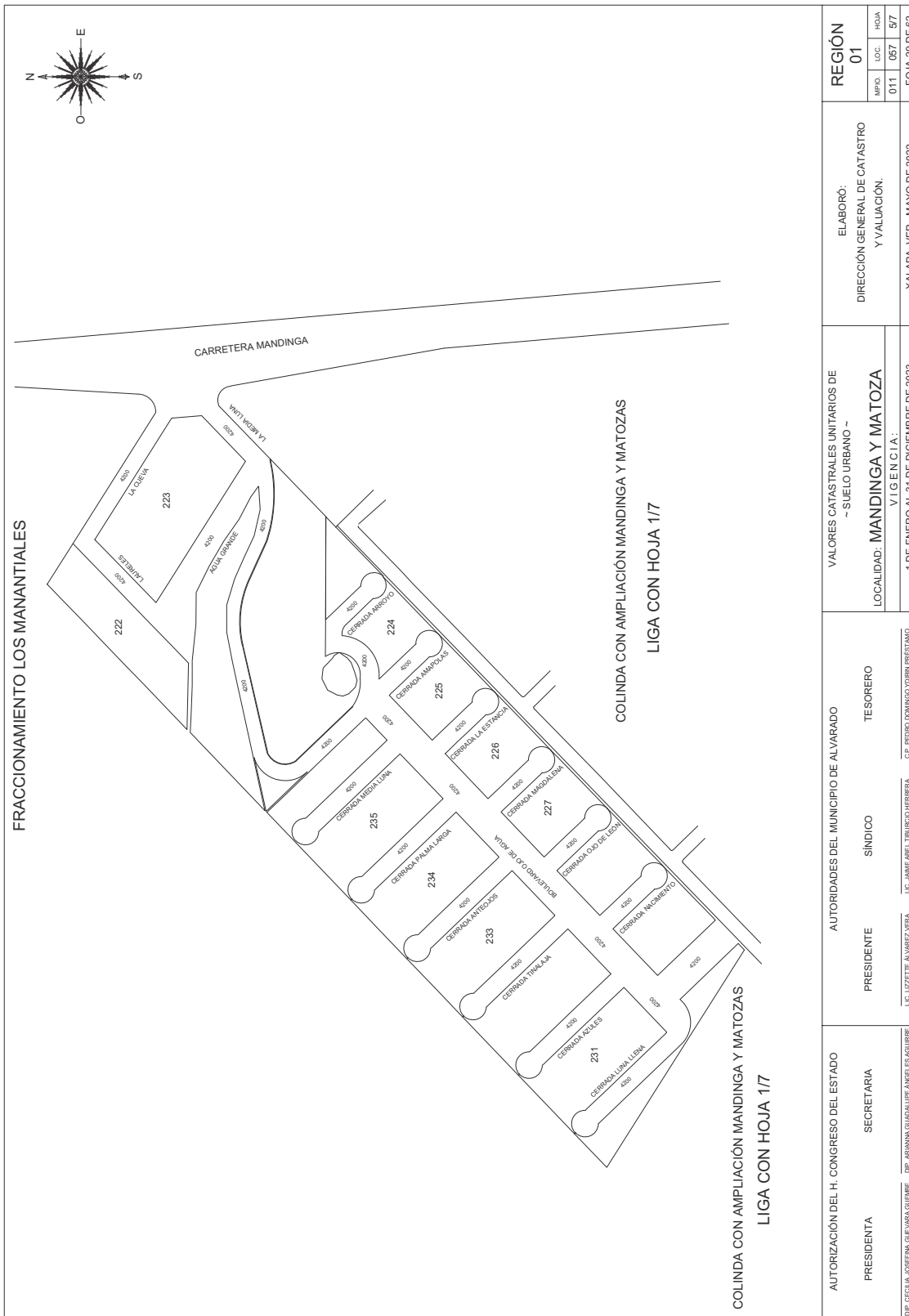
LIGA CON HOJA 417

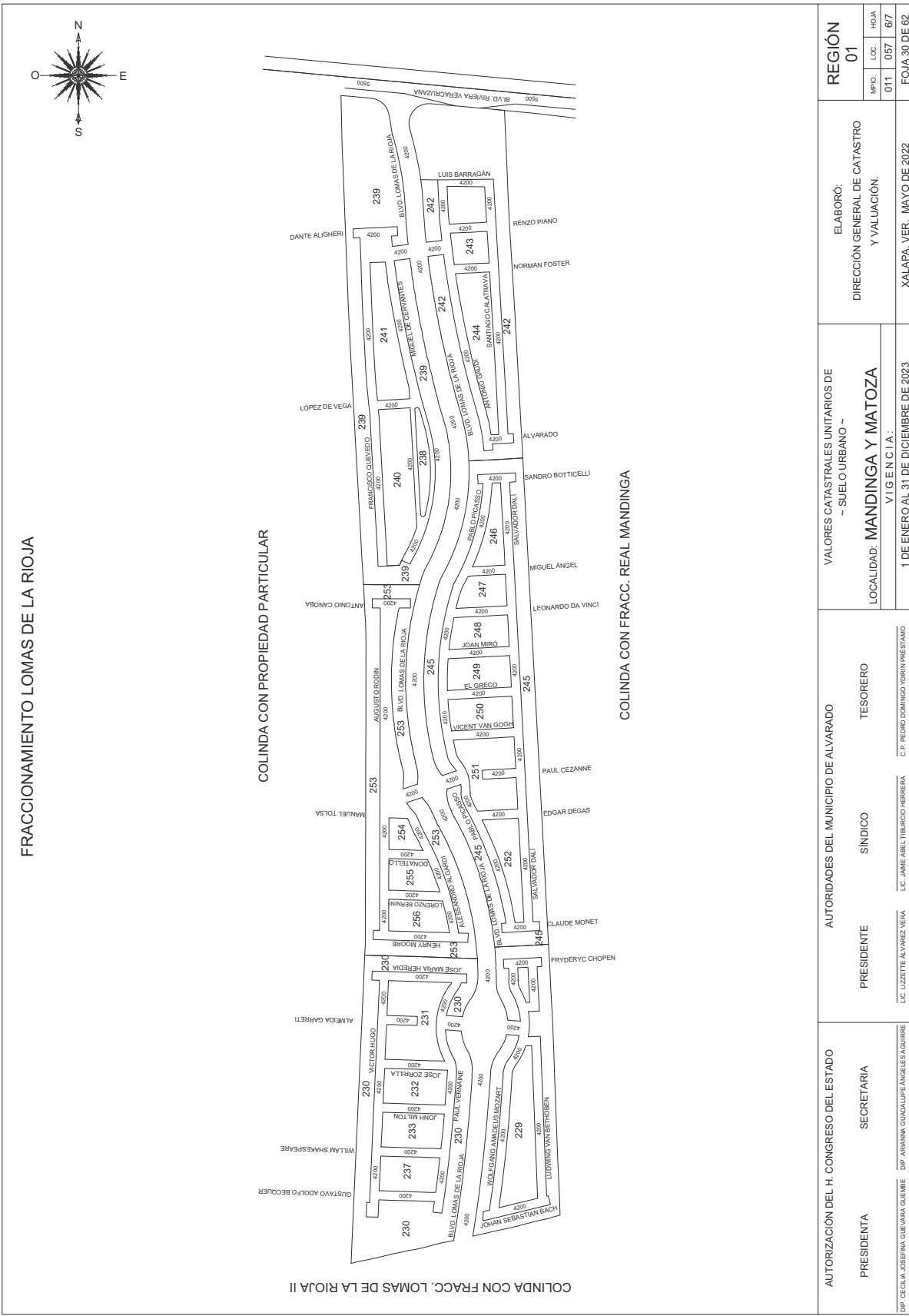
ESTERO

AUTORIZACIÓN DEL H. CONGRESO DEL ESTADO PRESIDENTA DIF. CECILIA JOSEFINA GUEVARA GUEMBE	SECRETARIA DIF. ARAMBA GUADALUPE ANGELES AGUIRRE	AUTORIDADES DEL MUNICIPIO DE ALVARADO		VALORES CATASTRALES UNITARIOS DE - SUELO URBANO - LOCALIDAD: MANDINGA Y MATOZA VIGENCIA: 1 DE ENERO AL 31 DE DICIEMBRE DE 2023	ELABORÓ: DIRECCIÓN GENERAL DE CATASTRO Y VALUACIÓN. XALAPA, VER. MAYO DE 2022	REGIÓN 01		
		PRESIDENTE LIC. LUZETTE ALVAREZ VERA	SÍNDICO LIC. JAME ABEL TIBURCIO HERRERA			TESORERO C.P. PEDRO DOMINGO TORRES PRESTAMO	MUNICIPIO 011	LOCALIDAD 057



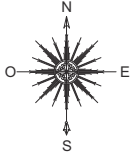
AUTORIZACIÓN DEL H. CONGRESO DEL ESTADO	SECRETARIA DIP. CELIA JOSEFINA GUEVARA GUEBARE	PRESIDENTA	AUTORIDADES DEL MUNICIPIO DE ALVARADO		VALORES CATASTRALES UNITARIOS DE ~SUELO URBANO~ LOCALIDAD: MANDINGA Y MATOZA VIGENCIA: 1 DE ENERO AL 31 DE DICIEMBRE DE 2023	ELABORO: DIRECCIÓN GENERAL DE CATASTRO Y VALUACIÓN. XALAPA, VER. MAYO DE 2022	REGIÓN 01		
			PRESIDENTE LIC. LUZETTE ALVAREZ VERA	SINDICO LIC. JAMIE ADEL TIBURCIO HERRERA			TESORERO C.P. PEDRO DOMINGO TORIN PRESTAMO	MUN. 011	LOC. 057
									FOJA 28 DE 62





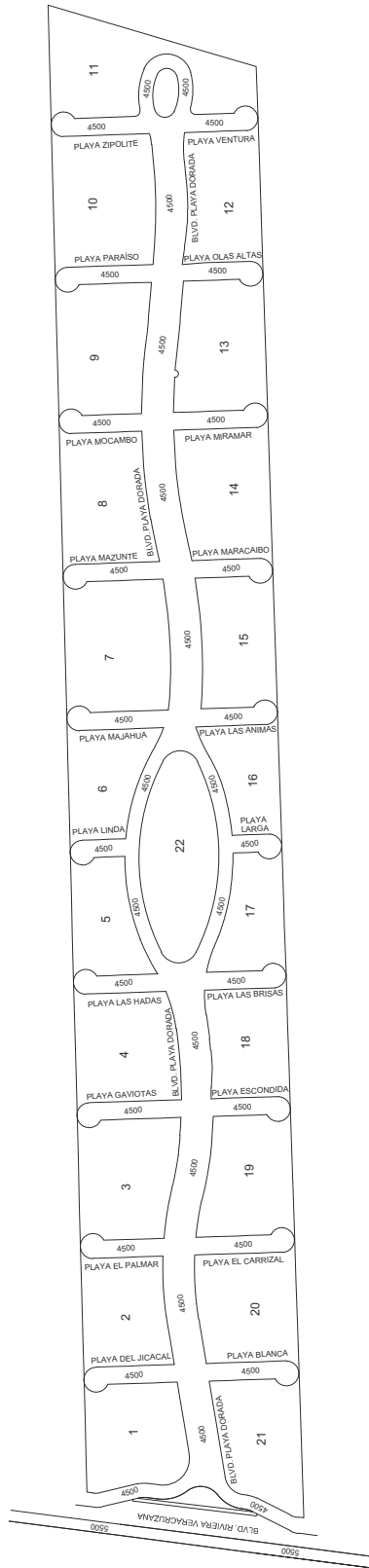
AUTORIZACIÓN DEL H. CONGRESO DEL ESTADO	PRESIDENTA DIP. CECILIA JOSEFINA GUEVARA GUEIBE	SECRETARIA DIP. ARIANNA GUADALUPE ANGELES AGUIRRE	AUTORIDADES DEL MUNICIPIO DE ALVARADO		VALORES CATASTRALES UNITARIOS DE ~ SUELO URBANO ~		REGIÓN 01		
			PRESIDENTE LIC. LUZETTE ALVAREZ VERA	SINDICO LIC. JAME ABELTIBURCO HERRERA	TESORERO C.P. PEDRO DOMINGO TORIBIO PRESTAMO	LOCALIDAD: MANDINGA Y MATOZA	ELABORÓ: DIRECCIÓN GENERAL DE CATASTRO Y VALUACIÓN.	MPIO. 011	LOC. 057
			VICENIA C.I.A. 1 DE ENERO AL 31 DE DICIEMBRE DE 2023		XALAPA, VER. MAYO DE 2022				

FRACCIONAMIENTO PLAYA DORADA

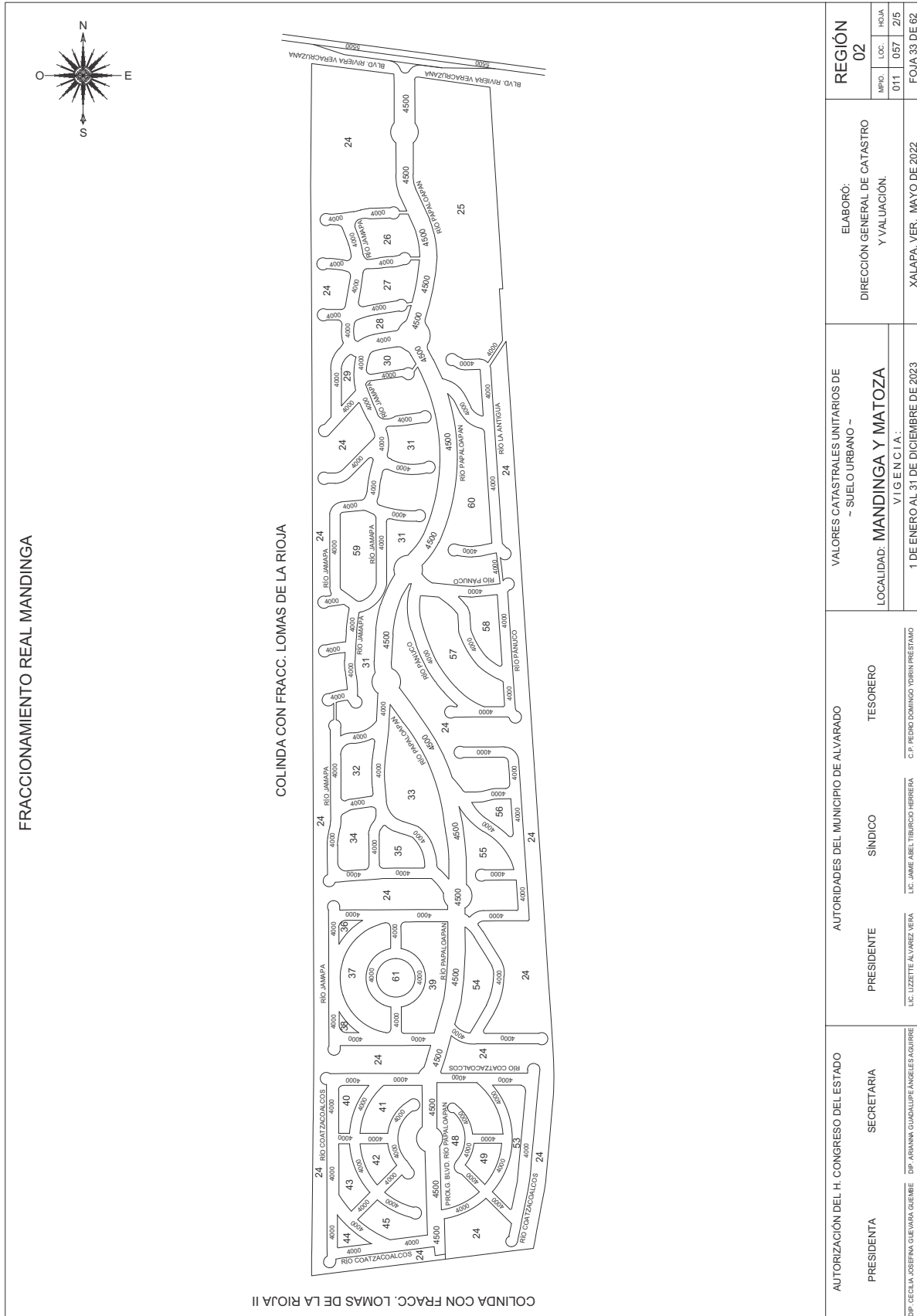


COLINDA CON RESIDENCIAL COSTA DIAMANTE

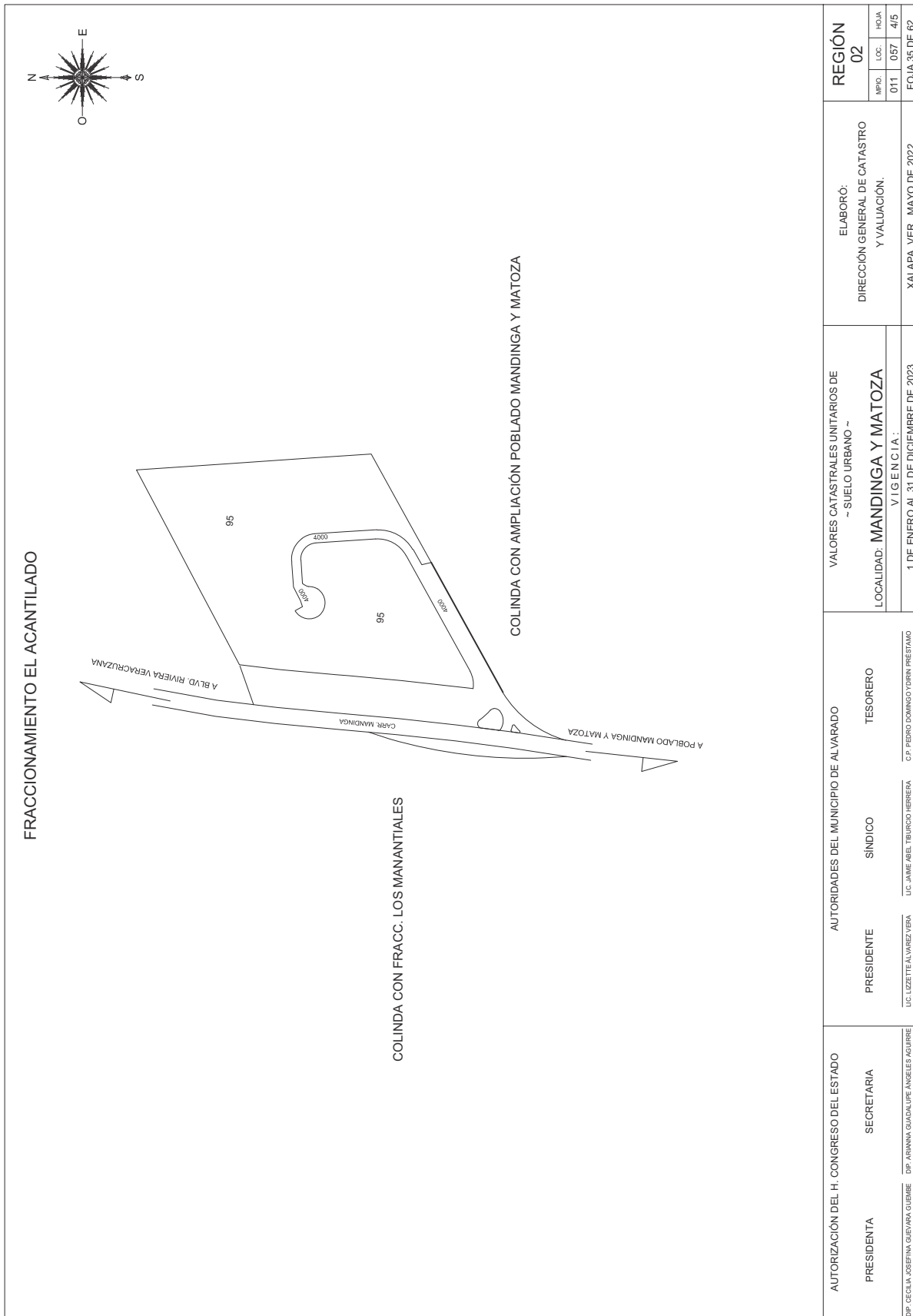
COLINDA CON RESIDENCIAL LAS HIGUERAS

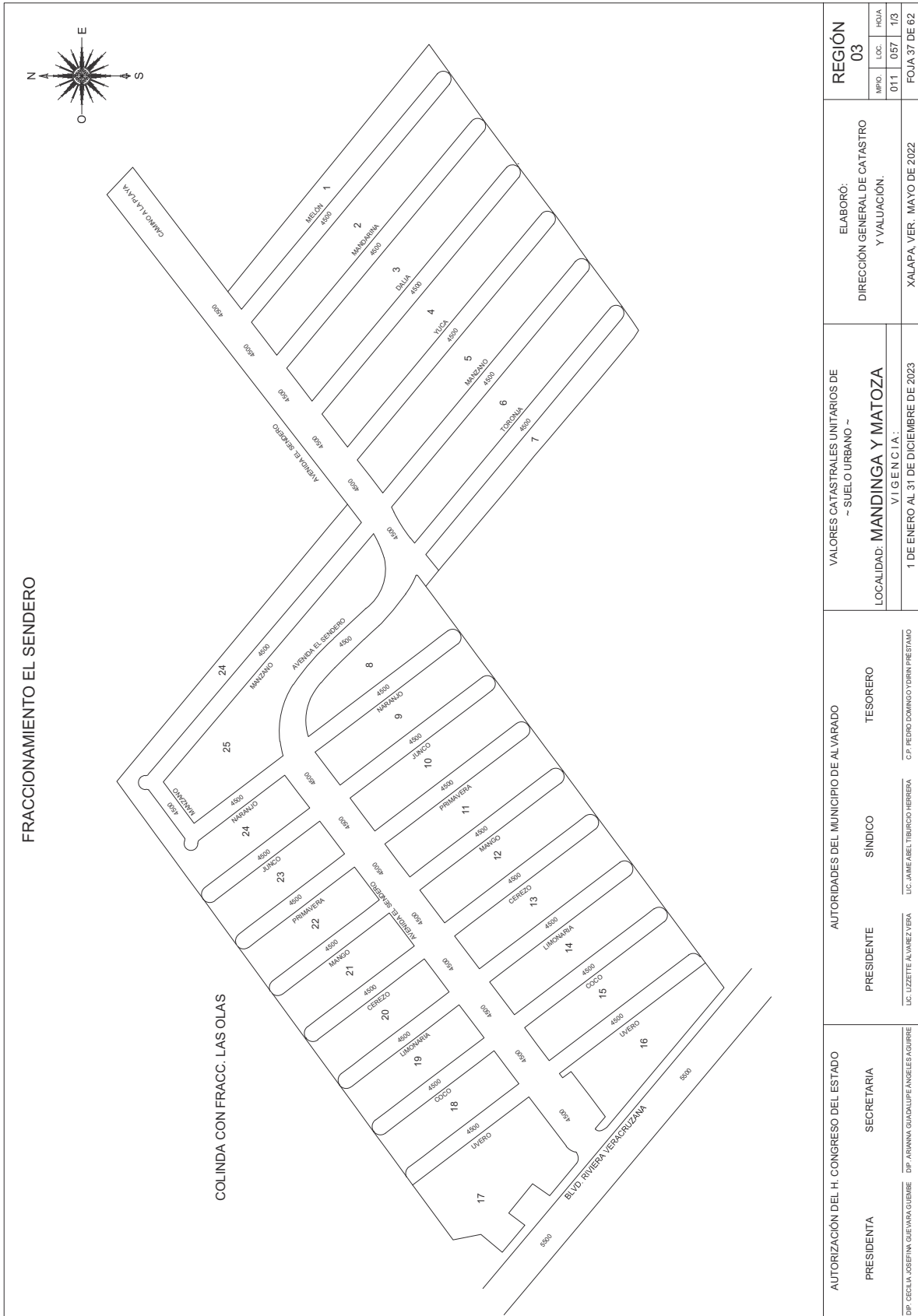


AUTORIZACIÓN DEL H. CONGRESO DEL ESTADO	PRESIDENTA	SECRETARIA	AUTORIDADES DEL MUNICIPIO DE ALVARADO		VALORES CATASTRALES UNITARIOS DE - SUELO URBANO - LOCALIDAD: MANDINGA Y MATOZA	ELABORÓ: DIRECCIÓN GENERAL DE CATASTRO Y VALUACIÓN.	REGIÓN			
			PRESIDENTE	SÍNDICO			TESORERO	MPIO.	LOC.	HOJA
DIP. CECILIA JOSEFINA GUEVARA GUEIBE	DIP. ARANNA GUADALUPE ANGELES AGUIRRE	DIP. JAMIE ABEL TIBURCIO HERRERA	LIC. LUZETTE ALVAREZ VERA	LIC. JAMIE ABEL TIBURCIO HERRERA	C.P. PEDRO DOMINGO TORIBIO PRESTAMO	XALAPA, VER. MAYO DE 2022	011	057	115	FOJA 32 DE 62
VIGENCIA: 1 DE ENERO AL 31 DE DICIEMBRE DE 2023										

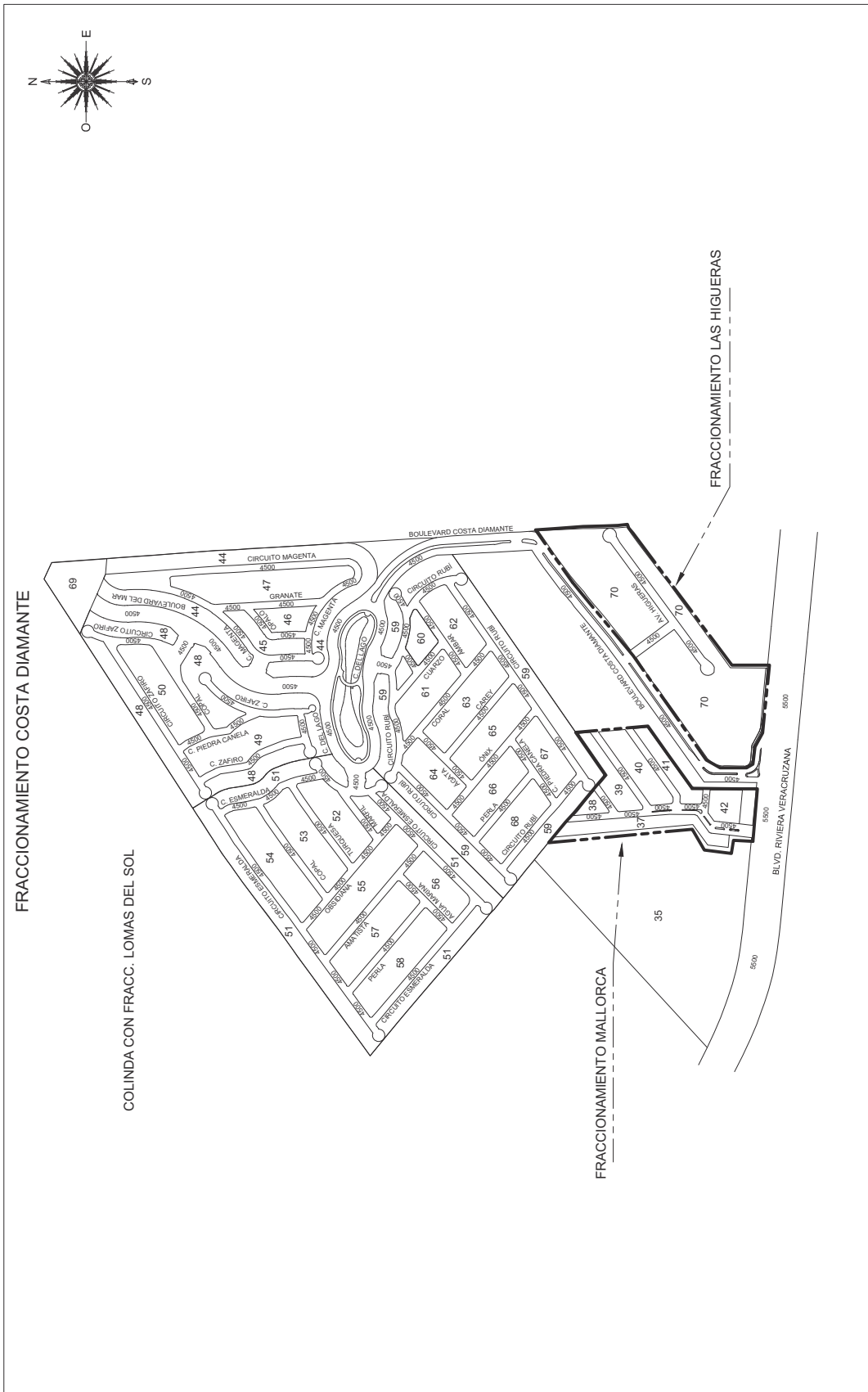


AUTORIZACIÓN DEL H. CONGRESO DEL ESTADO	PRESIDENTA DIP. CECILIA JOSEFINA GUEVARA GUEBIBE	SECRETARIA DIP. ARANWA GUADALUPE ANGELES AGUIRRE	AUTORIDADES DEL MUNICIPIO DE ALVARADO			VALORES CATASTRALES UNITARIOS DE - SUELO URBANO - LOCALIDAD: MANDINGA Y MATOZA VIGENCIA: 1 DE ENERO AL 31 DE DICIEMBRE DE 2023	ELABORÓ: DIRECCIÓN GENERAL DE CATASTRO Y VALUACIÓN.	REGIÓN 02		
			PRESIDENTE LIC. LUZETTE ALVAREZ VERA	SINDICO LIC. JAME ABELTIBURCO HERRERA	TESORERO C.P. PEDRO DOMINGO TORIBI PRESTAMO			MPIO. 011	LOC. 057	HOJA 215
						XALAPA, VER. MAYO DE 2022				





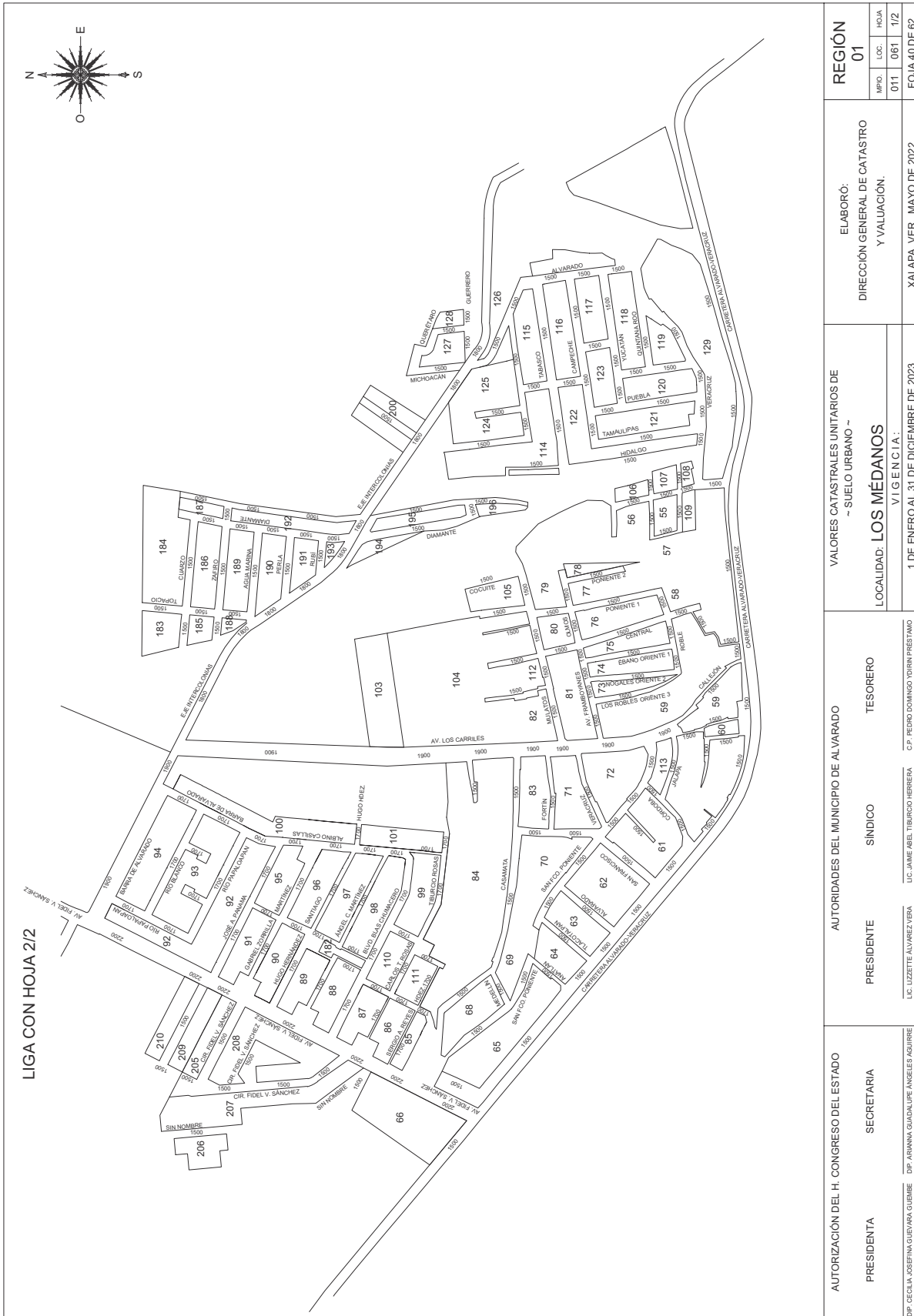
AUTORIZACIÓN DEL H. CONGRESO DEL ESTADO PRESIDENTA DIP. CECILIA JOSEFINA GUEVARA GUEBME	SECRETARIA DIP. ARANNYA GUADALUPE ANSELASAGUIRRE	AUTORIDADES DEL MUNICIPIO DE ALVARADO		VALORES CATASTRALES UNITARIOS DE ~SUELO URBANO ~ LOCALIDAD: MANDINGA Y MATOZA VIGENCIA: 1 DE ENERO AL 31 DE DICIEMBRE DE 2023	ELABORÓ: DIRECCIÓN GENERAL DE CATASTRO Y VALUACIÓN. XALAPA, VER. MAYO DE 2022	REGIÓN 03		
		PRESIDENTE LIC. LUZETTE ALVAREZ VERA	SINDICO LIC. JAMEL TELIBURCO HERBERA			TESORERO C.P. PEDRO DOMINGO OREN PRESTANO	MPO. 011	LOC. 057



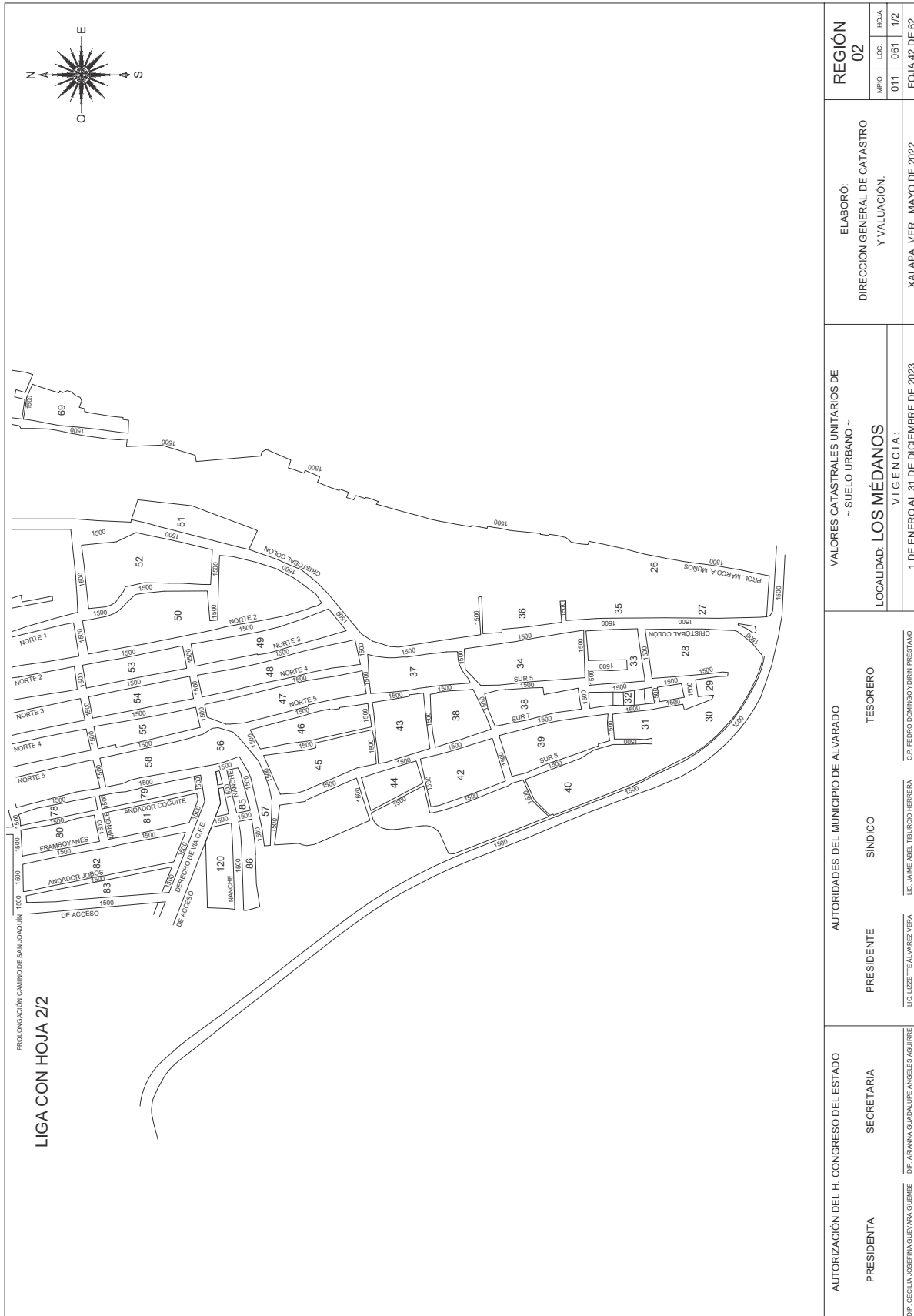
AUTORIZACIÓN DEL H. CONGRESO DEL ESTADO PRESIDENTA: DIF. ANAHAY GUADALUPE ANGELES AGUIRRE SECRETARIA:	AUTORIDADES DEL MUNICIPIO DE ALVARADO PRESIDENTE: LIC. LOZETTE ALVAREZ YBARA SINDICO: LIC. JAMIE ABEL TIBURCIO HERRERA TESORERO: C.P. PEDRO DOMINGO YURRIAN PIREZ FANIO	VALORES CATASTRALES UNITARIOS DE - SUELO URBANO - LOCALIDAD: MANDINGA Y MATOZA VIGENCIA: 1 DE ENERO AL 31 DE DICIEMBRE DE 2023	ELABORÓ: DIRECCIÓN GENERAL DE CATASTRO Y VALUACIÓN. XALAPA, VER. MAYO DE 2022	REGIÓN 03 MPIO. 011 LOC. 057 HOJA 2/3 FOJA 38 DE 62
---	--	---	---	---

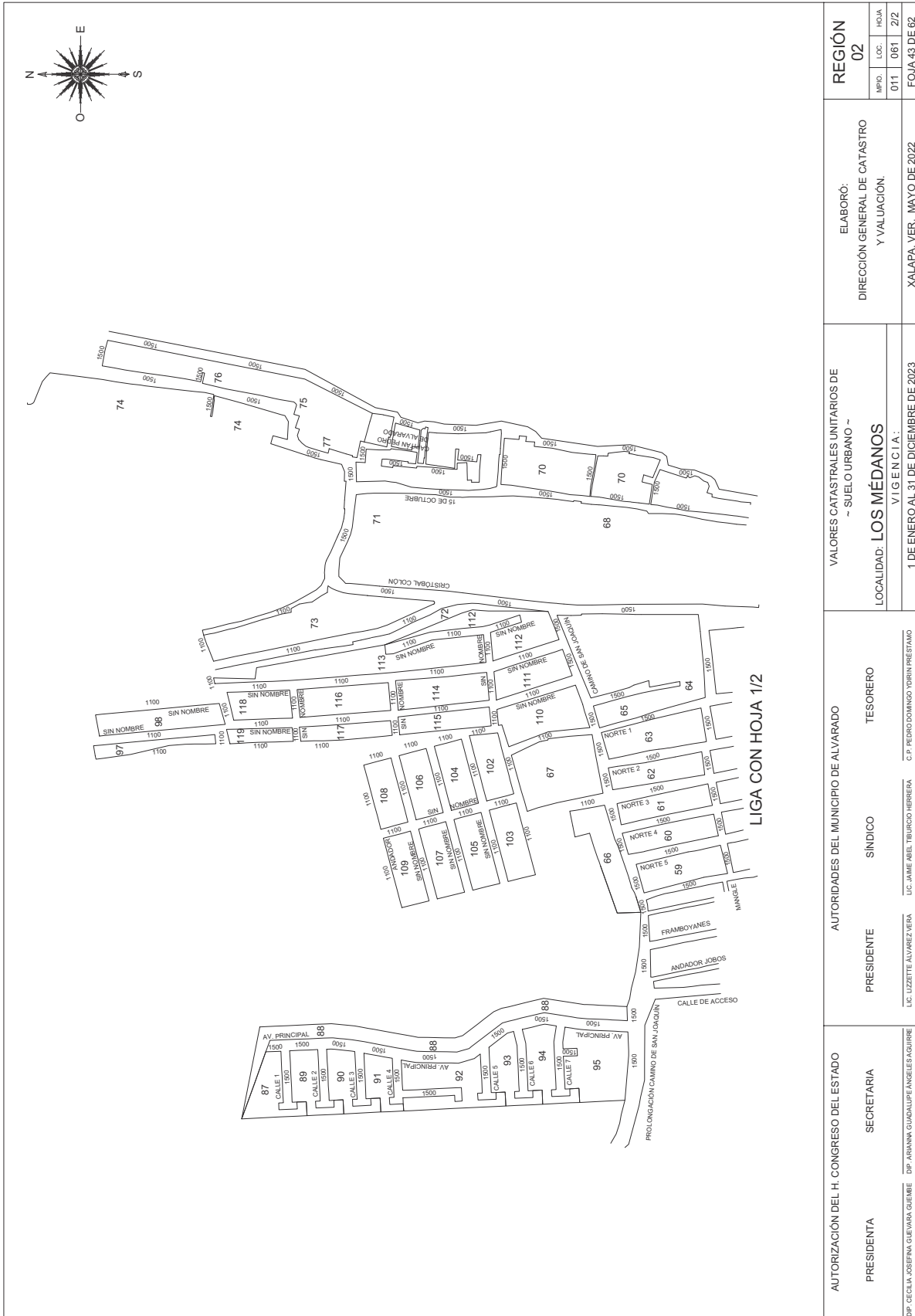
FRACCIONAMIENTO GIRALUNA

AUTORIZACIÓN DEL H. CONGRESO DEL ESTADO PRESIDENTA <small>DIP. CECILIA JOSEFINA GUEVARA GUEMBE</small>	AUTORIDADES DEL MUNICIPIO DE ALVARADO PRESIDENTE <small>LIC. LIZETTE ALVAREZ VIEBA</small> SINDICO <small>LIC. JAME ABEL TIBURCIO HERRERA</small> TESORERO <small>C.P. PEDRO DOMINGO YORRI PRESTAMO</small>	VALORES CATASTRALES UNITARIOS DE ~ SUELO URBANO ~ LOCALIDAD: MANDINGA Y MATOZA V I G E N C I A : 1 DE ENERO AL 31 DE DICIEMBRE DE 2023	ELABORÓ: DIRECCIÓN GENERAL DE CATASTRO Y VALUACIÓN. XALAPA, VER. MAYO DE 2022
			REGIÓN 03 MPIO LOC. HOJA 011 057 3/3 FOJA 39 DE 62

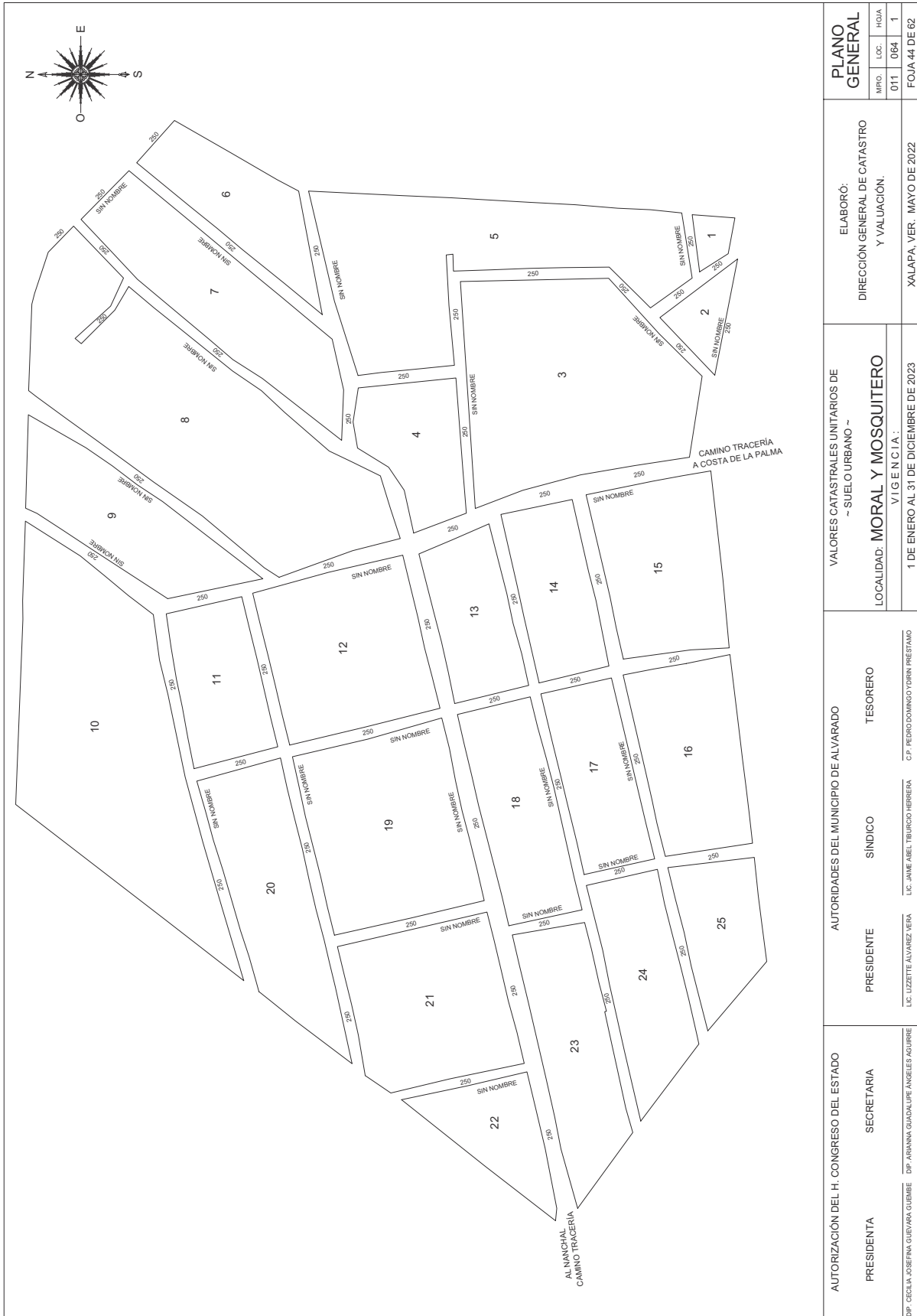


AUTORIZACIÓN DEL H. CONGRESO DEL ESTADO PRESIDENTA D.P. CECILIA JOSEFINA GUEVARA GUEBME	SECRETARIA D.P. ARANNA GUADALUPE ANGELES AGUIRRE	PRESIDENTE LIC. LUZZETTE ALVAREZ VERA	SINDICO LIC. JAME ADEL TIBERCIO HERRERA	TESORERO C.P. PEDRO DOMINGO YDIRIN PRESTIMO	VALORES CATASTRALES UNITARIOS DE ~ SUELO URBANO ~ LOCALIDAD: LOS MÉDANOS VIGENCIA : 1 DE ENERO AL 31 DE DICIEMBRE DE 2023	ELABORÓ: DIRECCIÓN GENERAL DE CATASTRO Y VALUACIÓN. XALAPA, VER. MAYO DE 2022	REGIÓN 01 MPIO. LOC. HOJA 011 061 1/2 FOJA 40 DE 62
---	---	--	--	--	---	--	---

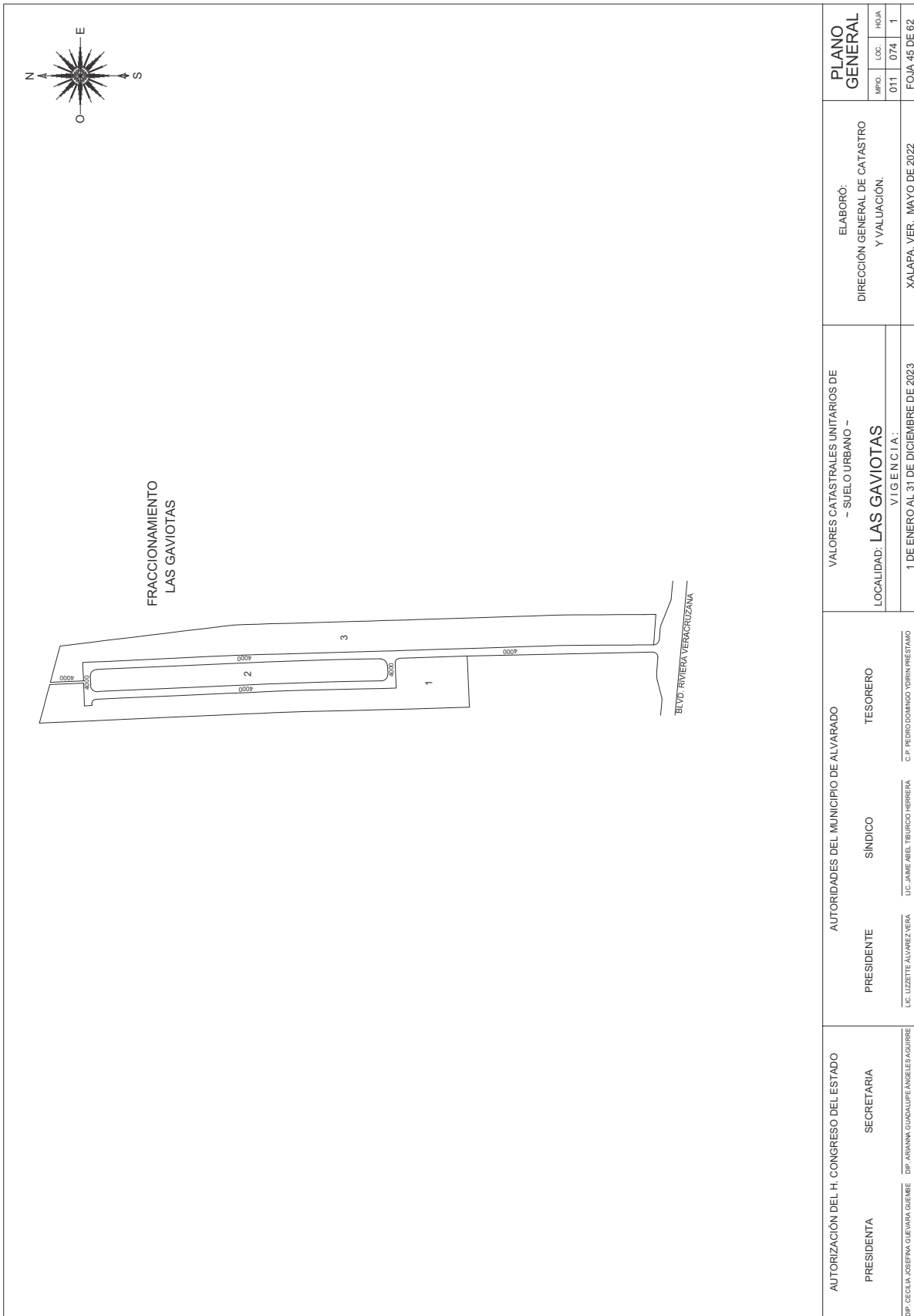




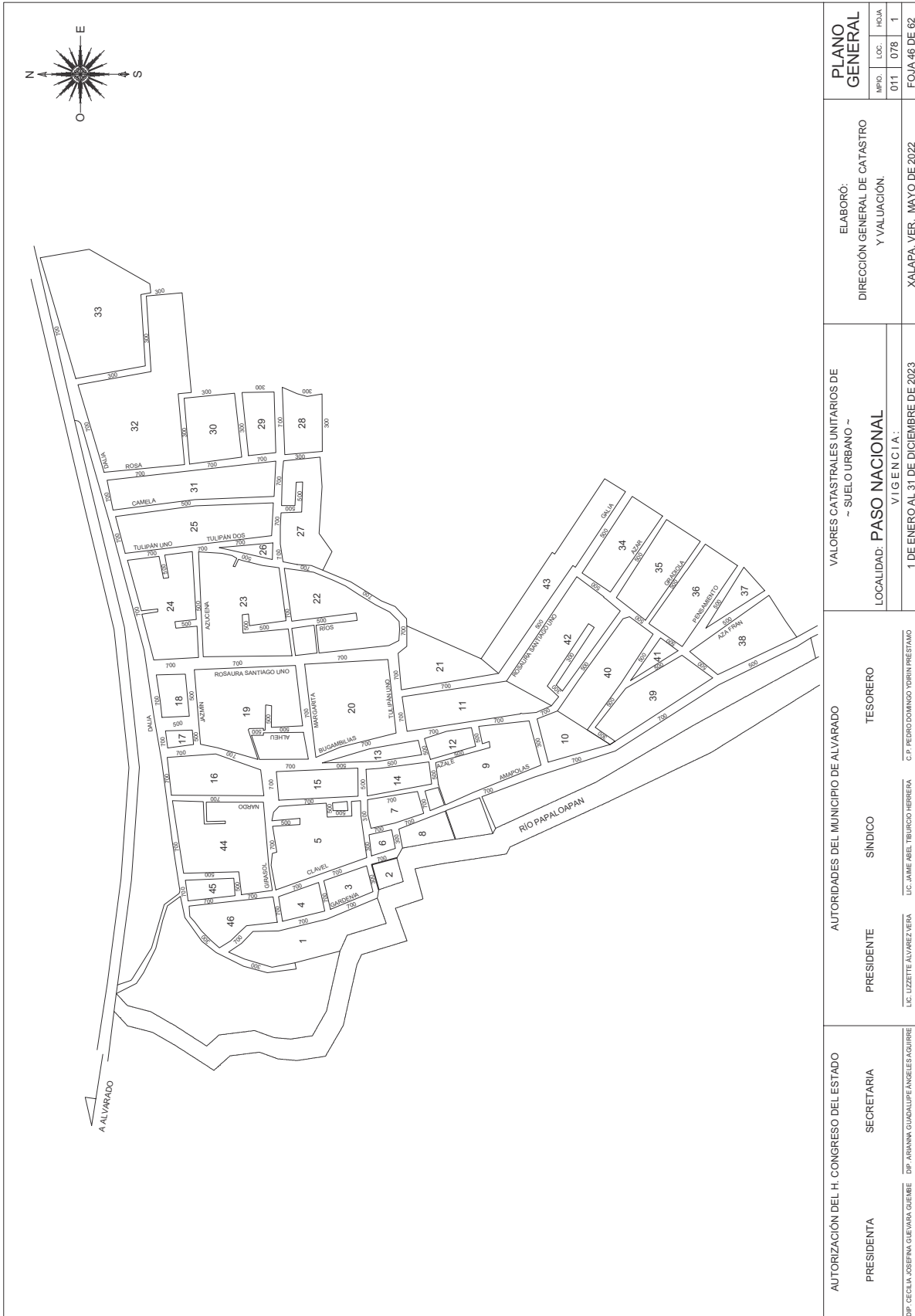
AUTORIZACIÓN DEL H. CONGRESO DEL ESTADO		AUTORIDADES DEL MUNICIPIO DE ALVARADO		VALORES CATASTRALES UNITARIOS DE - SUELO URBANO -		ELABORÓ: DIRECCIÓN GENERAL DE CATASTRO Y VALUACIÓN.		REGIÓN 02	
PRESIDENTA	SECRETARIA	PRESIDENTE	SINDICO	TESORERO	LOCALIDAD: LOS MÉDANOS	XALAPA, VER. MAYO DE 2022		MPD.	HOJA
DIP. CECILIA JOSEFINA GUEVARA GUEIBE	DIP. ARIANNA GUADALUPE ANGELES AGUIRRE	L.C. LUZETTE ALVAREZ VERA	L.C. JAMIE ABEL TIBURCIO HERRERA	C. P. PEDRO DOMINGO TORIN PRESTAMO	VIGENCIA : 1 DE ENERO AL 31 DE DICIEMBRE DE 2023		011	081	2/2
								FOJA 43 DE 62	



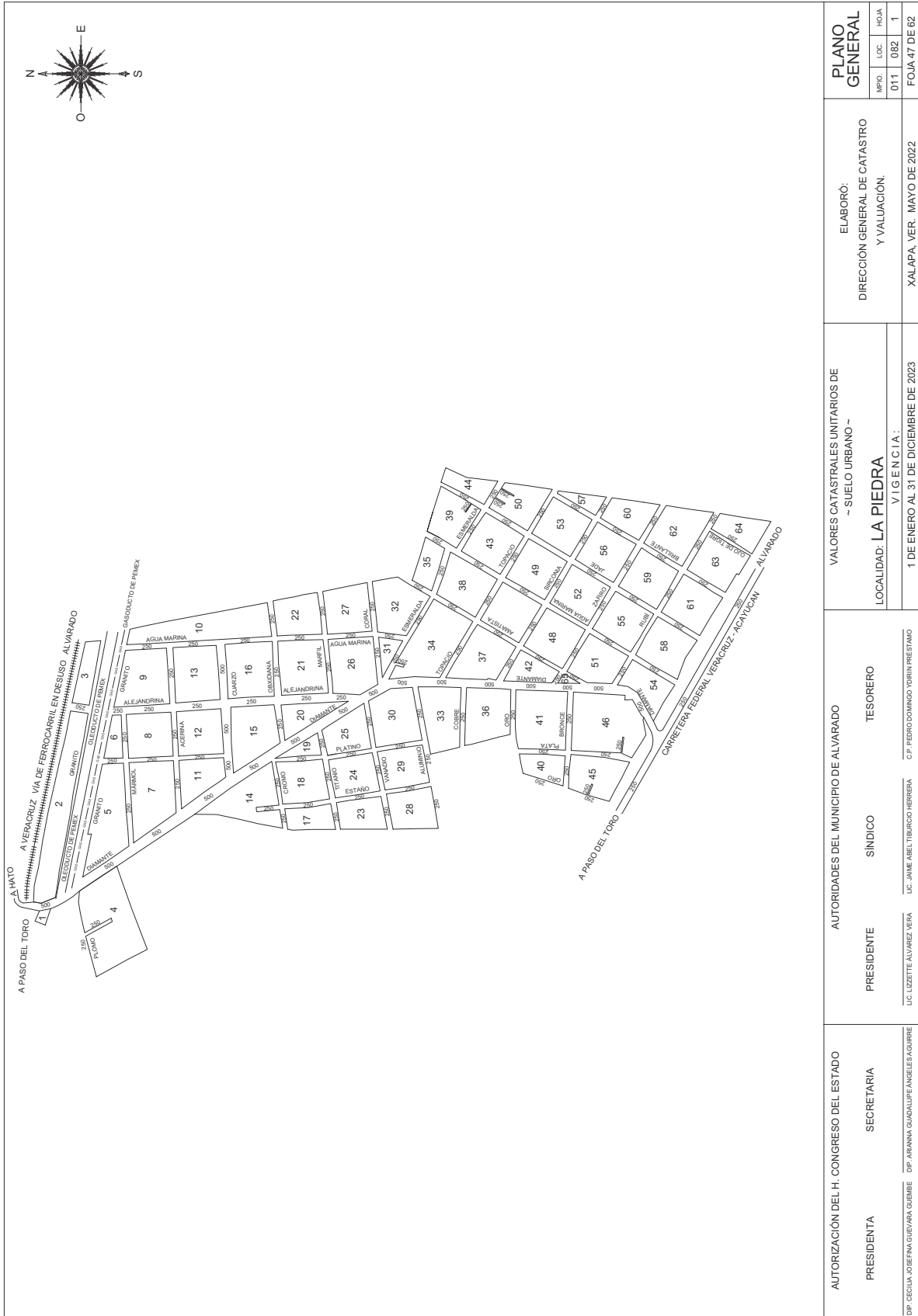
AUTORIZACION DEL H. CONGRESO DEL ESTADO PRESIDENTA DIF. CECILIA JOSEFINA GUEVARA GUEBME	SECRETARIA DIF. ARIANNA GUADALUPE ANGELES AGUIRRE	AUTORIDADES DEL MUNICIPIO DE ALVARADO			VALORES CATASTRALES UNITARIOS DE - SUELO URBANO - LOCALIDAD: MORAL Y MOSQUITERO VIGENCIA: 1 DE ENERO AL 31 DE DICIEMBRE DE 2023	ELABORÓ: DIRECCIÓN GENERAL DE CATASTRO Y VALUACIÓN. XALAPA, VER. MAYO DE 2022	PLANO GENERAL	
		PRESIDENTE L.C. LIZETTE ÁLVAREZ VERA	SÍNDICO L.C. JAIME ABEL TIBURCIO HERRERA	TESORERO C.P. PEDRO DOMINGO TORIN PRESTIANO			MPO: 011 LOC: 064 HOJA: 1	



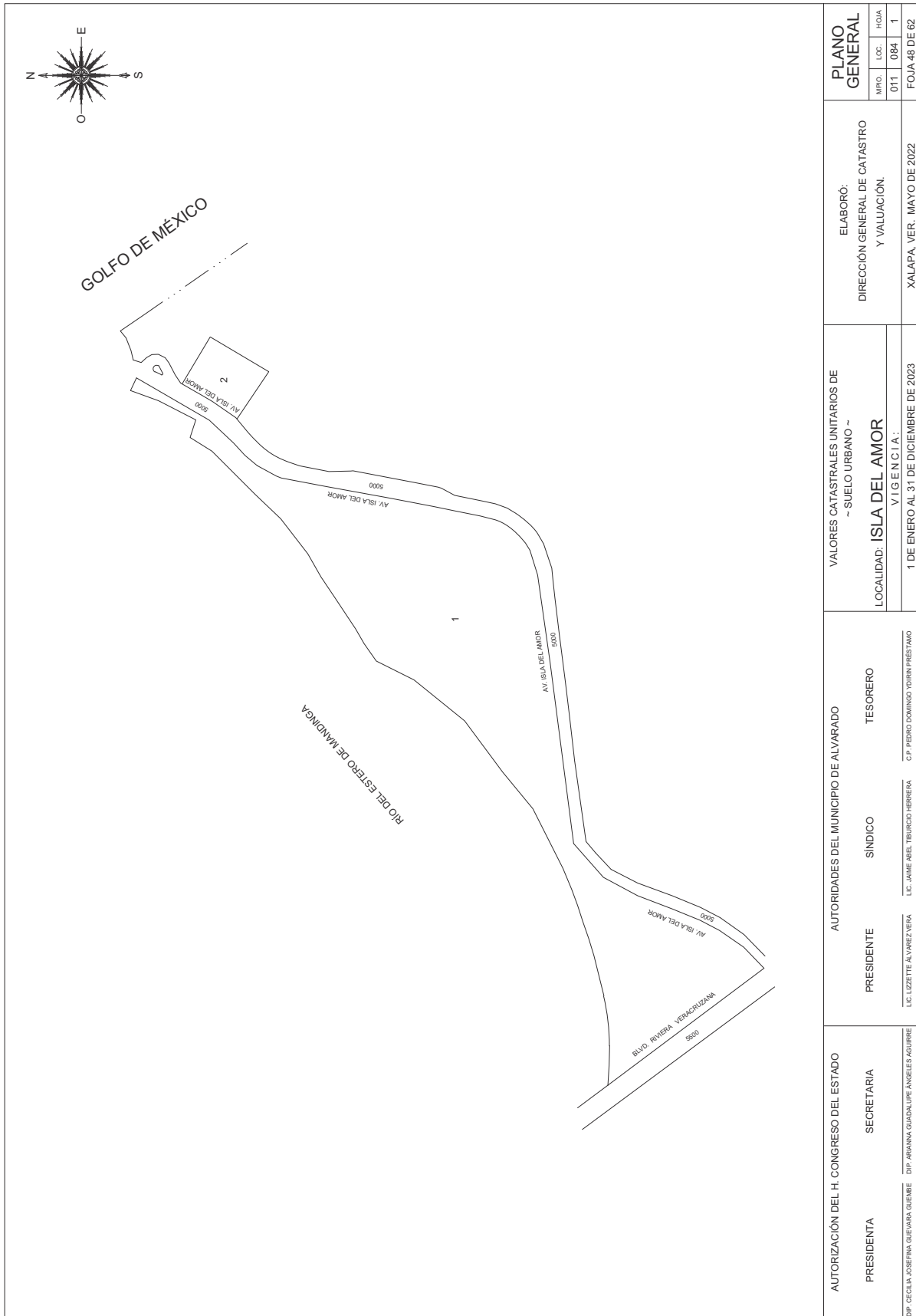
AUTORIZACIÓN DEL H. CONGRESO DEL ESTADO PRESIDENTA DIP. CECILIA JOSEFINA GUEVARA GUEMBE	SECRETARIA DIP. ARANNA GUADALUPE ANGELES AGUIRRE	AUTORIDADES DEL MUNICIPIO DE ALVARADO			VALORES CATASTRALES UNITARIOS DE - SUELO URBANO - LOCALIDAD: LAS GAVIOTAS VIGENCIA: 1 DE ENERO AL 31 DE DICIEMBRE DE 2023	ELABORÓ: DIRECCIÓN GENERAL DE CATASTRO Y VALUACIÓN. XALAPA, VER. MAYO DE 2022	PLANO GENERAL	
		PRESIDENTE LIC. LIZETTE ALVAREZ YERA	SINDICO LIC. JAMIE ABEL TIBURCIO HERRERA	TESORERO C. P. PEDRO DOMINGO YORIN PRESTAMO			MUNICIPIO: 011 LOCALIDAD: 074 HOJA: 1	FOJA 45 DE 62

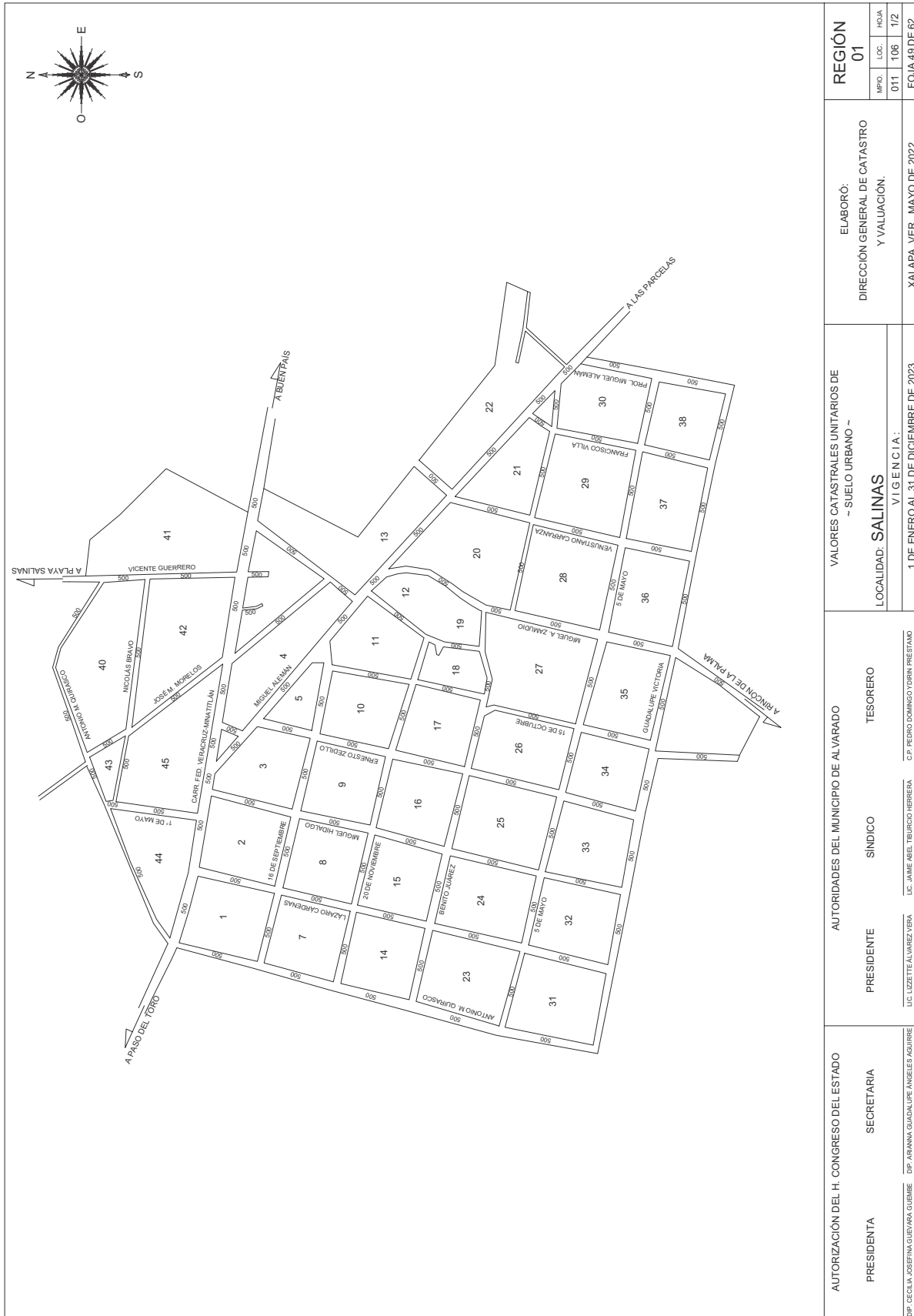


AUTORIZACIÓN DEL H. CONGRESO DEL ESTADO PRESIDENTA DIF. CECILIA JOSEFINA GUEVARA GUEMBE DIP. ARIANNA GUADALUPE ANGELES AGUIRRE		AUTORES DEL MUNICIPIO DE ALVARADO PRESIDENTE LIC. LUZETTE ALVAREZ VERA		TESORERO C. P. PEDRO DOMINGO YORIN PRESTAMO		VALORES CATASTRALES UNITARIOS DE - SUELO URBANO - LOCALIDAD: PASO NACIONAL VIGENCIA: 1 DE ENERO AL 31 DE DICIEMBRE DE 2023		ELABORÓ: DIRECCIÓN GENERAL DE CATASTRO Y VALUACIÓN. XALAPA, VER. MAYO DE 2022		PLANO GENERAL MPIO. 011 LOC. 078 HOJA 1 FOJA 46 DE 62	
---	--	--	--	--	--	---	--	--	--	---	--



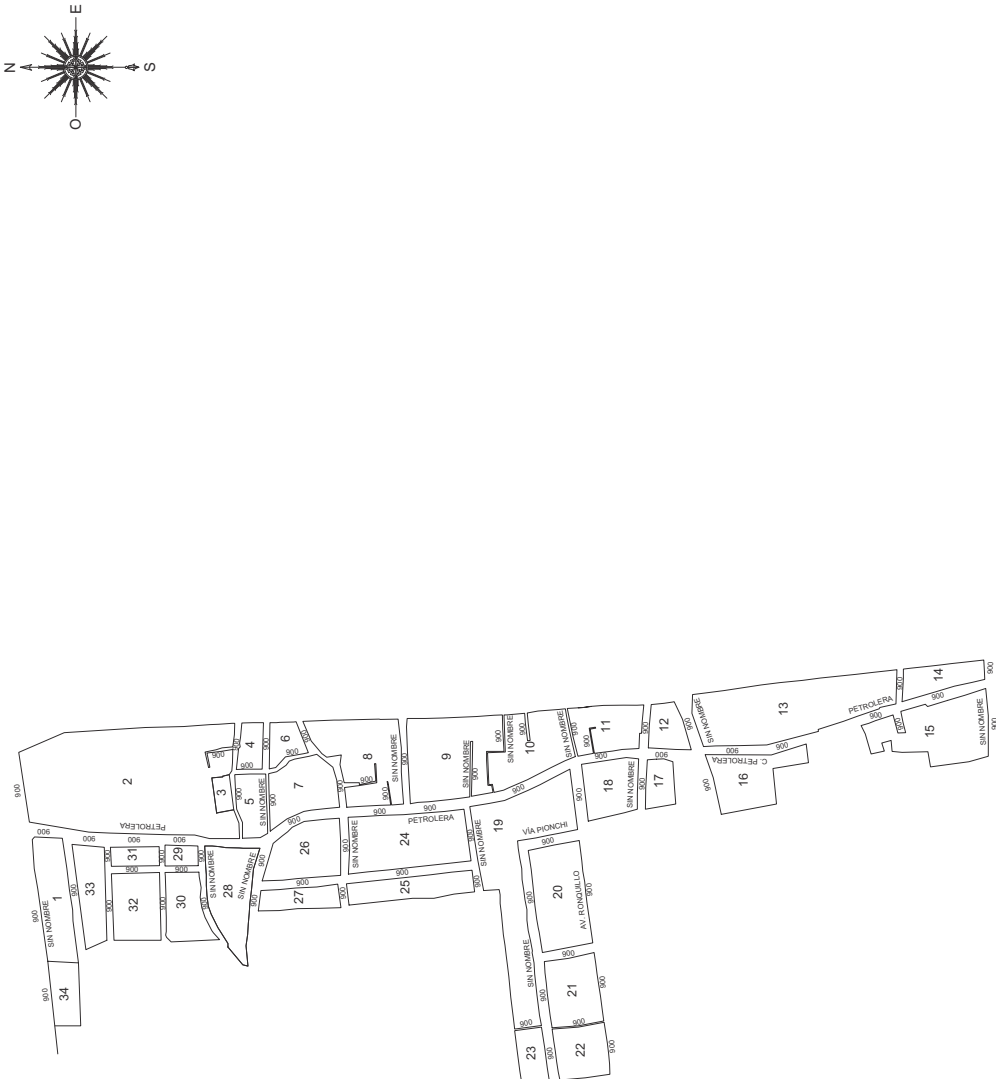
AUTORIZACIÓN DEL H. CONGRESO DEL ESTADO PRESIDENTA DP. CECILIA JOSEFINA GUERRA GUEBRE DP. ARIANA GUADALUPE ANGELES GARRIBÉ	AUTORIDADES DEL MUNICIPIO DE ALVARADO PRESIDENTE UC. LEZETTE ALVAREZ YEZA SINDICO UC. JIMÉNEZ TIBURCIO HERRERA TESORERO C.F. PEDRO DOMINGO YORAN PRESTAMO	VALORES CATASTRALES UNITARIOS DE - SUELO URBANO - LOCALIDAD: LA PIEDRA VIGENCIA: 1 DE ENERO AL 31 DE DICIEMBRE DE 2023	ELABORÓ: DIRECCIÓN GENERAL DE CATASTRO Y VALUACIÓN. XALAPA, VER., MAYO DE 2022	PLANO GENERAL MPIO. LOC. HOJA 011 082 1 FOJA 47 DE 62
---	---	--	---	--

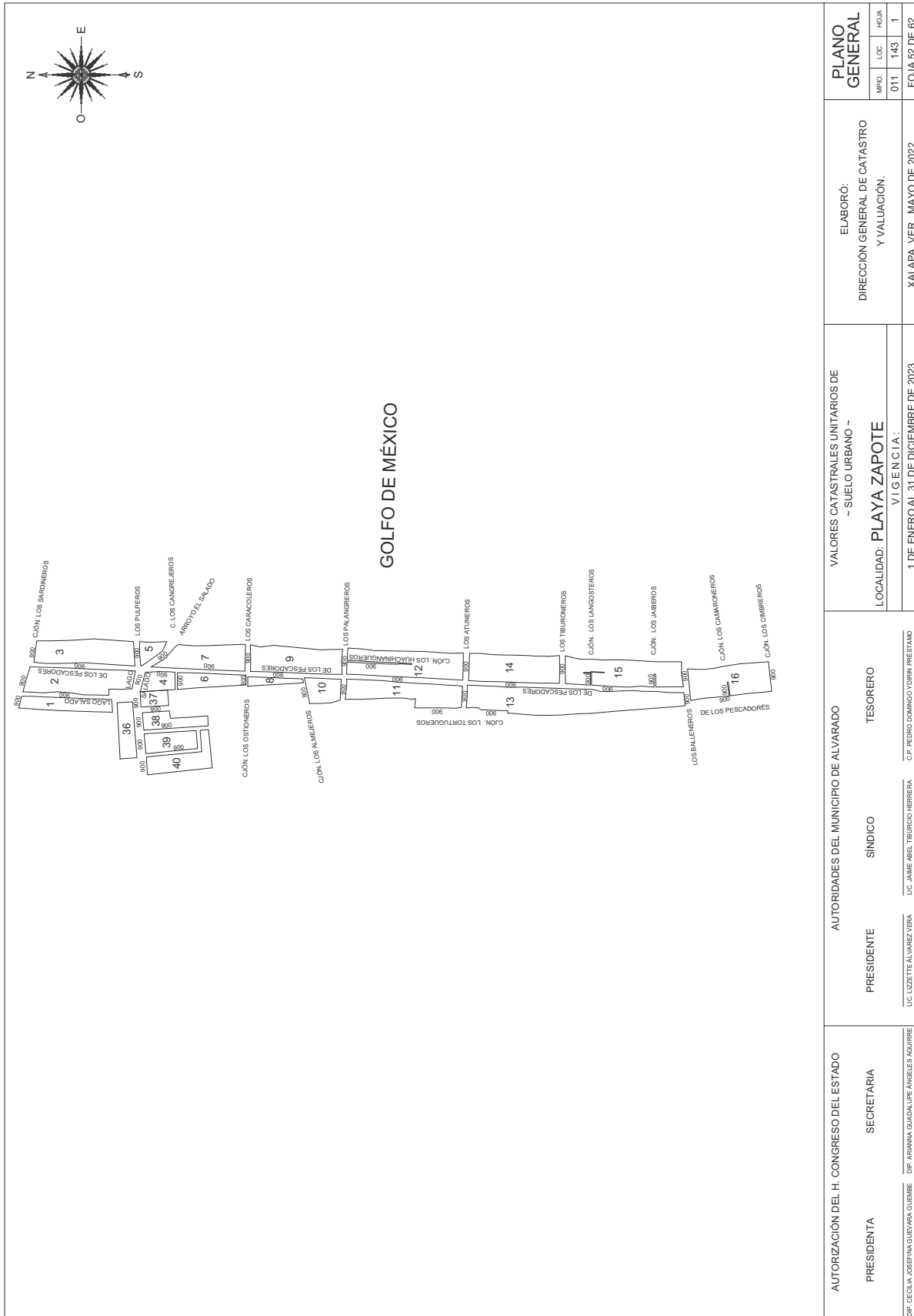




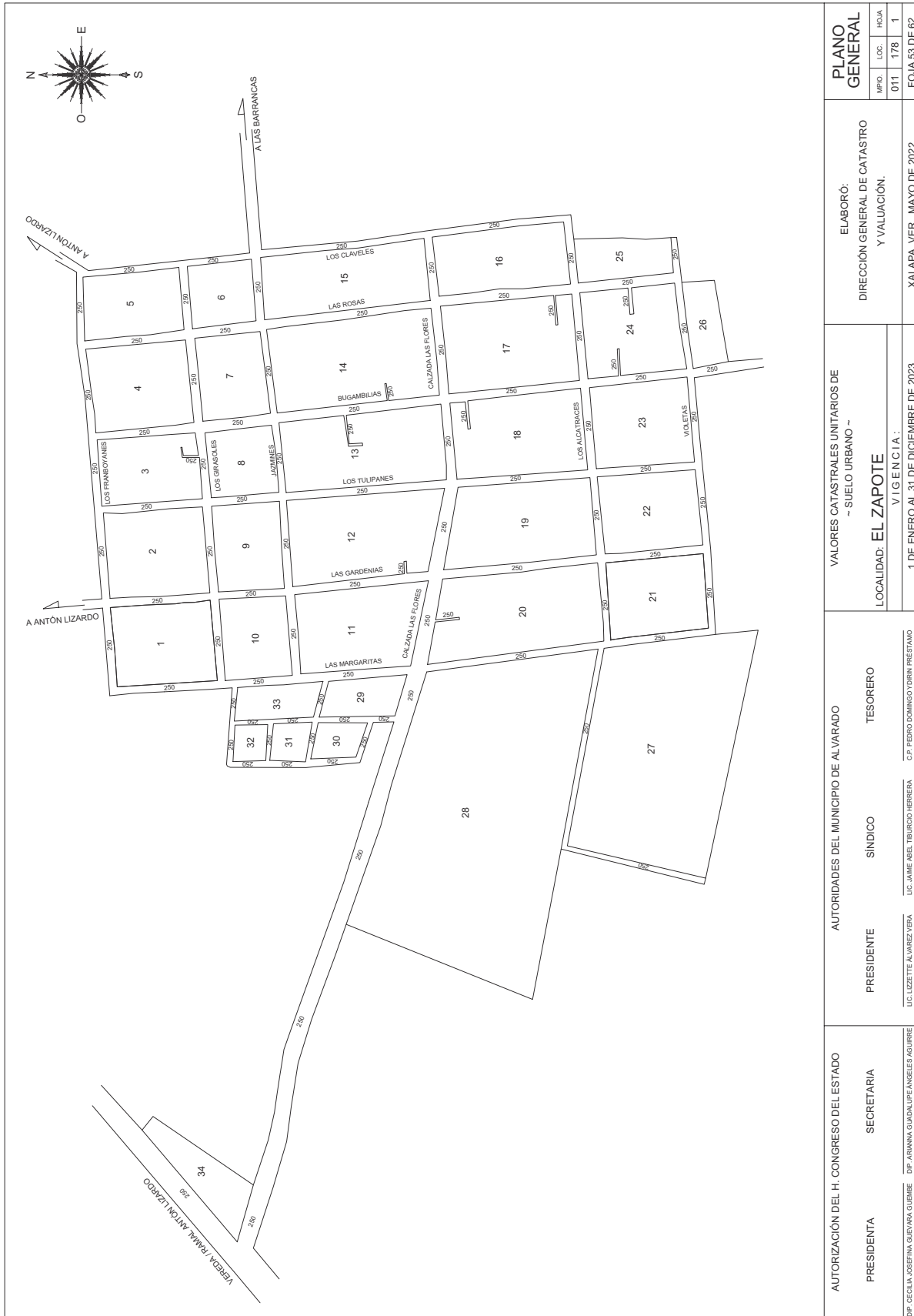
AUTORIZACIÓN DEL H. CONGRESO DEL ESTADO PRESIDENTA D.P. CECILIA JOSEFINA GUEVARA GUEMRE	SECRETARIA D.P. ARANNA GUADALUPE ANGELES AGUIRRE	AUTORIDADES DEL MUNICIPIO DE ALVARADO		PRESIDENTE LIC. LIZETTE ALVAREZ VERA	SINDICO LIC. JAME ABEL TIBURCIO HERRERA	TESORERO C.P. PEDRO DOMINGO YORRI PRESTAMO	VALORES CATASTRALES UNITARIOS DE ~ SUELO URBANO ~ LOCALIDAD: SALINAS VIGENCIA: 1 DE ENERO AL 31 DE DICIEMBRE DE 2023	ELABORÓ: DIRECCIÓN GENERAL DE CATASTRO Y VALUACIÓN. XALAPA, VER. MAYO DE 2022	REGIÓN 01
		MPIO 011	LOC. 106						HOJA 1/2

	<p style="text-align: center;">VALORES CATASTRALES UNITARIOS DE - SUELO URBANO - LOCALIDAD: SALINAS VIGENCIA: 1 DE ENERO AL 31 DE DICIEMBRE DE 2023</p>	<p>ELABORÓ: DIRECCIÓN GENERAL DE CATASTRO Y VALUACIÓN.</p>	<p style="text-align: center;">REGIÓN 02</p> <table border="1"> <tr> <td>MPD.</td> <td>LOC.</td> <td>HOLLA</td> </tr> <tr> <td>011</td> <td>106</td> <td>2/2</td> </tr> <tr> <td colspan="3" style="text-align: center;">FOJA 50 DE 62</td> </tr> </table>	MPD.	LOC.	HOLLA	011	106	2/2	FOJA 50 DE 62		
MPD.	LOC.	HOLLA										
011	106	2/2										
FOJA 50 DE 62												
<p>AUTORIZACIÓN DEL H. CONGRESO DEL ESTADO</p> <p>PRESIDENTA DIP. CECILIA JOSEFINA GUERRA GIERME</p> <p>SECRETARIA DIP. ARIANA GUADALUPE ANZULES AGUIRRE</p>	<p>AUTORIDADES DEL MUNICIPIO DE ALVARADO</p> <p>PRESIDENTE LIC. LEZETTE ALVAREZ VERA</p> <p>SINDICO LIC. JUAN ADEL TIBURCIO HERRERA</p> <p>TESORERO C.P. PEDRO DOMINGO YORAN PRESTAMO</p>											

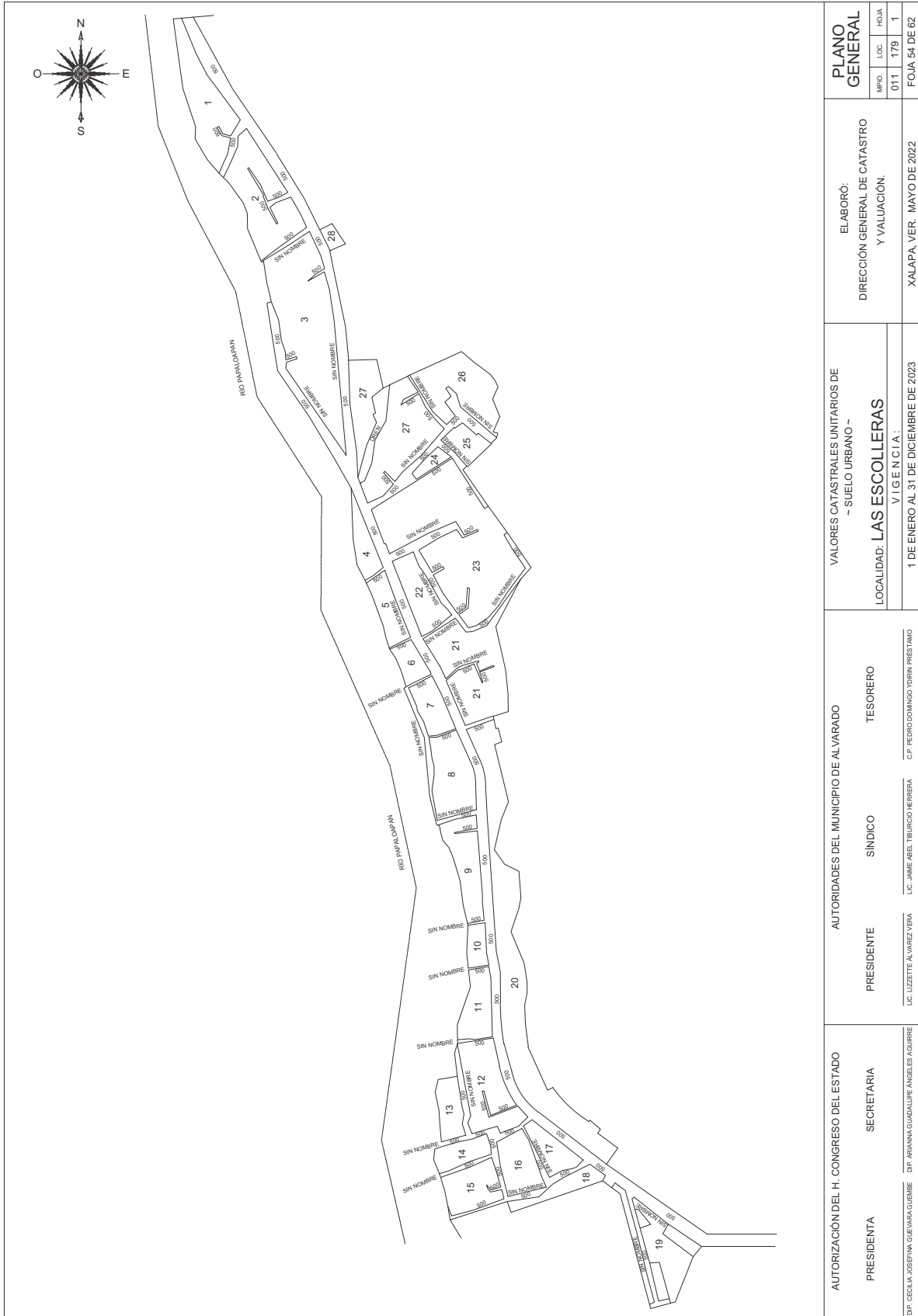
	<p>AUTORIZACIÓN DEL H. CONGRESO DEL ESTADO</p> <p>PRESIDENTA DIP. CECILIA JOSEFINA GUEVARA GUEMBE</p> <p>SECRETARIA DIP. ARANNA GIADALUPE ANGELES AGUIRRE</p>	<p>AUTORIDADES DEL MUNICIPIO DE ALVARADO</p> <p>PRESIDENTE LIC. LIZETTE ALVAREZ VERA</p> <p>SINDICO LIC. JAME ABEL TIBURCIO HERRERA</p> <p>TESORERO C.P. PEDRO DOMINGO YORIN PRESTAMO</p>	<p>VALORES CATASTRALES UNITARIOS DE ~ SUELO URBANO ~</p> <p>LOCALIDAD: MATA DE UVA</p> <p>VIGENCIA: 1 DE ENERO AL 31 DE DICIEMBRE DE 2023</p>	<p>ELABORÓ: DIRECCIÓN GENERAL DE CATASTRO Y VALUACIÓN.</p> <p>XALAPA, VER. MAYO DE 2022</p>	<p>PLANO GENERAL</p> <p>MPIO LOC. HOJA 011 111 1</p> <p>FOJA 51 DE 62</p>
---	--	---	--	--	--



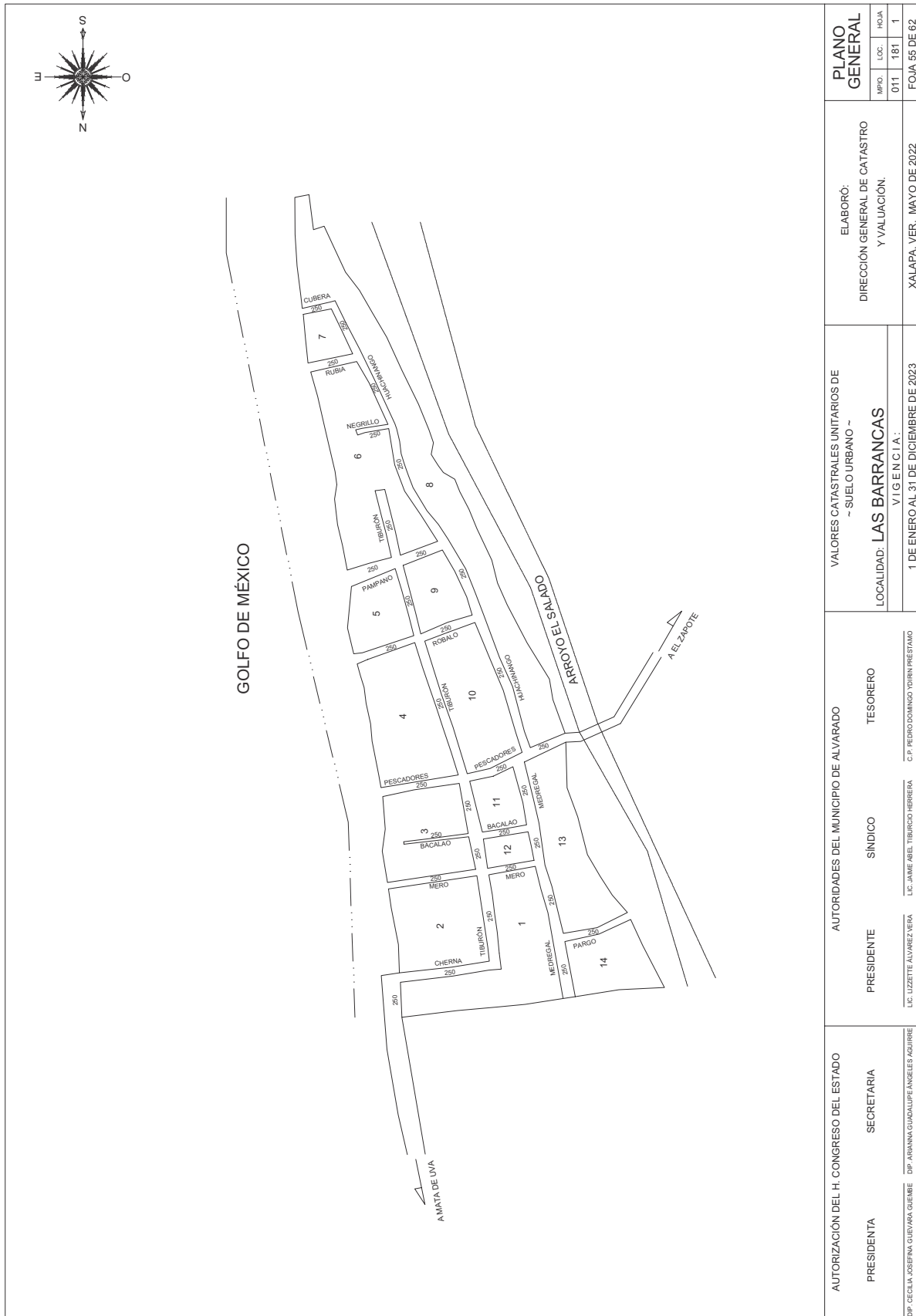
AUTORIZACIÓN DEL H. CONGRESO DEL ESTADO PRESIDENTA D.P. CECILIA JOSEFINA GUEVARA GUEBME D.P. ARANNA GIADOLIFE ANGELES AGUIRRE	AUTORIDADES DEL MUNICIPIO DE ALVARADO PRESIDENTE LIC. LIZETTE ALVAREZ VERA SINDICO LIC. JAME ABEL TIBURCIO HERRERA TESORERO C.P. PEDRO DOMINGO YORIN PRESTAMO	VALORES CATASTRALES UNITARIOS DE ~ SUELO URBANO ~ LOCALIDAD: PLAYA ZAPOTE VIGENCIA: 1 DE ENERO AL 31 DE DICIEMBRE DE 2023	ELABORÓ: DIRECCIÓN GENERAL DE CATASTRO Y VALUACIÓN. XALAPA, VER. MAYO DE 2022	PLANO GENERAL MUNICIPIO: 011 LOCALIDAD: 143 HOJA: 1 FOJA 52 DE 62
--	---	--	--	---



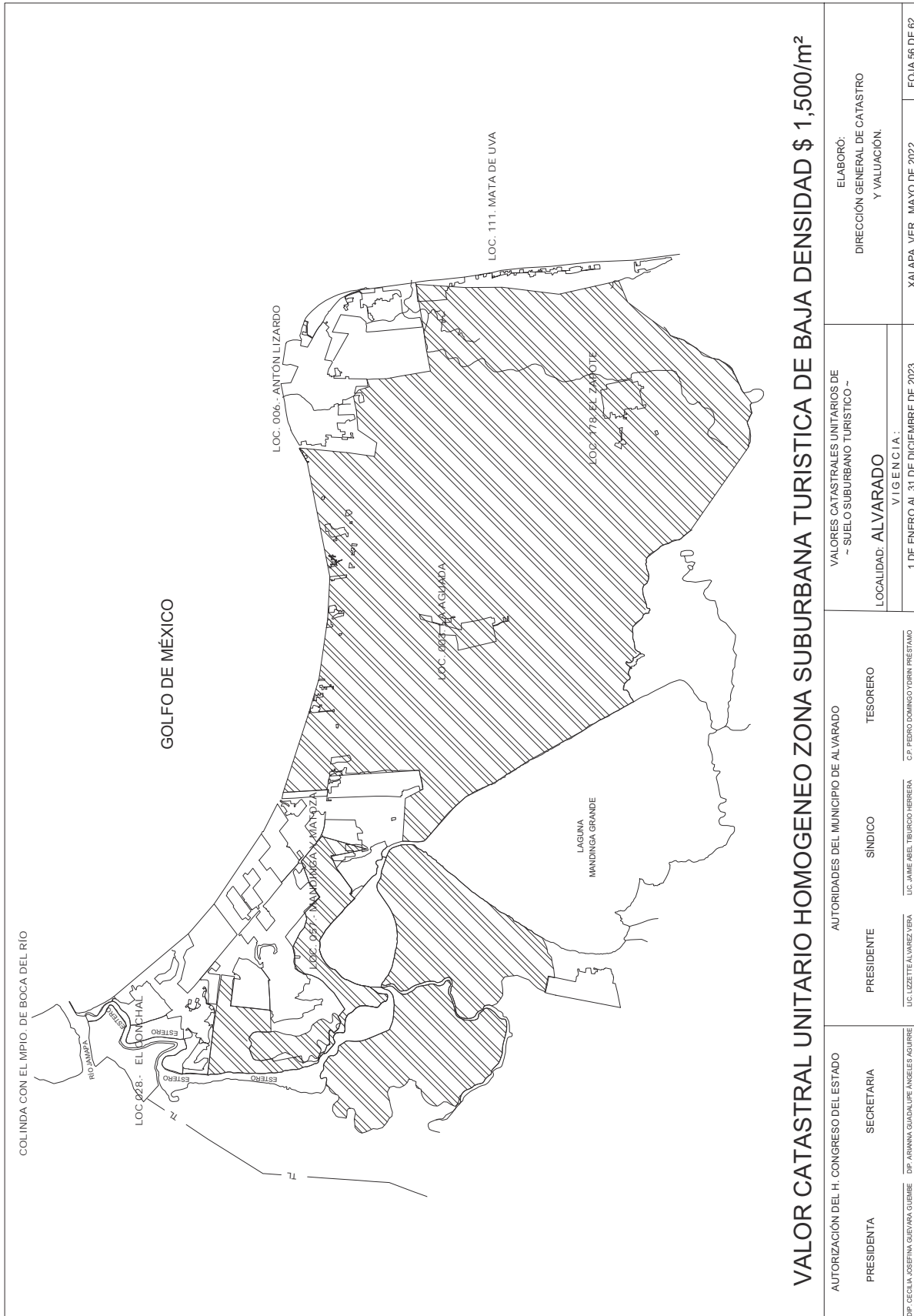
AUTORIZACIÓN DEL H. CONGRESO DEL ESTADO PRESIDENTA D.P. CECILIA JOSEFINA GUEVARA GUEBME	SECRETARIA D.P. ARIMAMA GUADALUPE ÁNGELES AGUIRRE	AUTORIDADES DEL MUNICIPIO DE ALVARADO		VALORES CATASTRALES UNITARIOS DE ~ SUELO URBANO ~ LOCALIDAD: EL ZAPOTE VIGENCIA : 1 DE ENERO AL 31 DE DICIEMBRE DE 2023	ELABORÓ: DIRECCIÓN GENERAL DE CATASTRO Y VALUACIÓN. XALAPA, VER. MAYO DE 2022	PLANO GENERAL	
		PRESIDENTE LIC. LIZETTE ALVAREZ VERA	SINDICO LIC. JAME ABEL TIBURCIO HERRERA			TESORERO C.P. PEDRO DOMINGO YORIN PRESTAMO	MPIO LOC. HOJA 011 178 1



AUTORIZACIÓN DEL H. CONGRESO DEL ESTADO PRESIDENTA D.P. CECILIA JOSEFINA GUEVARA GUEBARRÉ	SECRETARIA D.P. ARIANNA GUADALUPE ANCELES AGUIRRE	AUTORIDADES DEL MUNICIPIO DE ALVARADO		VALORES CATASTRALES UNITARIOS DE - SUELO URBANO - LOCALIDAD: LAS ESCOLLERAS VIGENCIA: 1 DE ENERO AL 31 DE DICIEMBRE DE 2023	ELABORÓ: DIRECCIÓN GENERAL DE CATASTRO Y VALUACIÓN. XALAPA, VER. MAYO DE 2022	PLANO GENERAL	
		PRESIDENTE LIC. LIZETTE ALVAREZ VERA	SINDICO LIC. JIMÉ ABEL TIBURCIO HERRERA			TESORERO C.P. PEDRO DOMINGO YORAN PRESTAMO	MUNICIPIO: 011 LOCALIDAD: 179 HOJA: 1



AUTORIZACIÓN DEL H. CONGRESO DEL ESTADO PRESIDENTA: DIP. ARANNA GUADALUPE ANGELES AGUIRRE SECRETARIA:	AUTORIDADES DEL MUNICIPIO DE ALVARADO PRESIDENTE: LIC. LIZETTE ALVAREZ VERA SINDICO: LIC. JAMIE ADEL TIBURCIO HERRERA TESORERO: C. P. PEDRO DOMINGO YORIN PRESTAMO	VALORES CATASTRALES UNITARIOS DE ~ SUELO URBANO ~ LOCALIDAD: LAS BARRANCAS VIGENCIA: 1 DE ENERO AL 31 DE DICIEMBRE DE 2023	ELABORÓ: DIRECCIÓN GENERAL DE CATASTRO Y VALUACIÓN. XALAPA, VER. MAYO DE 2022	PLANO GENERAL MPD: 011 LOC: 181 HOJA: 1 FOJA 55 DE 62
---	---	--	---	---



VALOR CATASTRAL UNITARIO HOMOGENEO ZONA SUBURBANA TURISTICA DE BAJA DENSIDAD \$ 1,500/m²

AUTORIZACIÓN DEL H. CONGRESO DEL ESTADO PRESIDENTA DIF. JOSEFINA GUEVARA GUEMBE	SECRETARIA DIF. ARANNA GIADOLIFE ANGELES AGUIRRE	AUTORIZACIONES DEL MUNICIPIO DE ALVARADO PRESIDENTE LIC. LIZETTE ALVAREZ VERA	TESORERO C.P. PEDRO DOMINGO YORRI PRESTAMO	VALORES CATASTRALES UNITARIOS DE - SUELO SUBURBANO TURISTICO - LOCALIDAD: ALVARADO VIGENCIA: 1 DE ENERO AL 31 DE DICIEMBRE DE 2023	ELABORO: DIRECCION GENERAL DE CATASTRO Y VALUACION. XALAPA, VER. MAYO DE 2022 FOJA 56 DE 62
---	---	---	---	---	---

VALORES CATASTRALES UNITARIOS DE SUELO URBANO POR TRAMO DE CALLE

MUNICIPIO	LOCALIDAD	VALOR UNITARIO/m ² (PESOS)	MUNICIPIO	LOCALIDAD	VALOR UNITARIO/m ² (PESOS)
011 AVARADO	002 EL AGUACATE	300	011 ALVARADO	068 NANCHAL	250
	011 BARRA VIEJA	250		083 ISLETA DE LA MANTA	5,000
	017 BARCELONA	500		090 LAGUNA SECA	250
	018 EL CANAL	250		094 PUNTA DE ARENAS	250
	027 CAMARONERA	250		103 LOS MANGOS	250
	036 CHOCOTÁN	250		161 RINCÓN DE LA PALMA	250
	038 EL COCAL	4,000		422 HERÓN PROAL	250
	043 LAS CONCHAS	5,000			
	052 LOMAS DEL ROSARIO	250			
	060 ESTERO GRANDE	5,000			
	062 LA MOJARRA	1,500			
	067 EL FARO	250			

AUTORIZACIÓN DEL H. CONGRESO DEL ESTADO		AUTORIDADES DEL MUNICIPIO DE ALVARADO		VALORES CATASTRALES UNITARIOS DE - SUELO URBANO -		ELABORO: DIRECCIÓN GENERAL DE CATASTRO Y VALUACIÓN.	
PRESIDENTA	SECRETARIA	PRESIDENTE	SINDICO	TESORERO	LOCALIDAD: ALVARADO		
<small>DP. CECILIA JOSEFINA GIERMAN GIERME</small>	<small>DP. ARIANNA GUADALUPE ANZULES GOURRE</small>	<small>UC. LEZETTE ALVAREZ YEZA</small>	<small>UC. JIMÉ ADEL TIBURCIO HERRERA</small>	<small>C.P. PEDRO DOMINGO YORAN PRESTAMO</small>	<small>VIGENCIA: 1 DE ENERO AL 31 DE DICIEMBRE DE 2023</small>	<small>XALAPA, VER. MAYO DE 2022</small>	<small>FOJA 57 DE 62</small>

VALORES CATASTRALES UNITARIOS DE SUELO SUBURBANO HOMOGENEO					
MUNICIPIO	LOCALIDAD	VALOR UNITARIO/m ² (PESOS)	MUNICIPIO	LOCALIDAD	VALOR UNITARIO/m ² (PESOS)
011 ALVARADO	001 ALVARADO	1,000	011 ALVARADO	024 BUENA VISTA	250
	002 EL AGUACATE	300		025 CIENEGA DEL SUR	250
	003 LA AGUADA	250		026 EL COCALITE	250
	004 21 DE ABRIL	250		027 CAMARONERA	250
	005 LAS ANEAS	300		028 EL CONCHAL	4,000
	006 ANTÓN LIZARDO	900		032 COSTA DE LA PALMA	250
	007 ARBOLILLOS	250		036 CHOCOTÁN	250
	010 ARBOLITOS	250		040 COCO RICO	250
	011 BARRA VIEJA	300		041 COCUITE	250
	014 BUEN PAIS	250		042 EL HATO	500
	015 CAÑADA DEL CHILE	500		046 EL JIOTE	250
	019 EL BAYO	500		047 EL CONEJO	250
	021 LOS CARRILES	250		052 LOMAS DEL ROSARIO	250
	023 LOS CHIVOS	250		056 MANDINGA CARDÓN	250

AUTORIZACIÓN DEL H. CONGRESO DEL ESTADO		AUTORIDADES DEL MUNICIPIO DE ALVARADO		VALORES CATASTRALES UNITARIOS DE ~ SUELO SUBURBANO ~		ELABORÓ:	
PRESIDENTA	SECRETARIA	PRESIDENTE	SINDICO	TESORERO	LOCALIDAD: ALVARADO	DIRECCIÓN GENERAL DE CATASTRO Y VALUACIÓN.	
<small>DIP. CECILIA JOSEFINA GUEVARA GUEBME</small>	<small>DIP. ANA MARÍA GUANALUPE ANGELES AQUIÑERE</small>	<small>LIC. LOZETTE ALVAREZ YBARRA</small>	<small>LIC. JIMÉNEZ ABEL TIBURCIO HERRERA</small>	<small>C.P. PEDRO DOMINGO YUBINI PABST JACO</small>	<small>VIGENCIA: 1 DE ENERO AL 31 DE DICIEMBRE DE 2023</small>		<small>XALAPA, VER. MAYO DE 2022</small>
						<small>FOJA 68 DE 62</small>	

VALORES CATASTRALES UNITARIOS DE SUELO SUBURBANO HOMOGENEO						
MUNICIPIO	LOCALIDAD	VALOR UNITARIO/m ² (PESOS)	MUNICIPIO	LOCALIDAD	VALOR UNITARIO/m ² (PESOS)	
011 ALVARADO	057 MANDINGA Y MATOZA	1,000	011 ALVARADO	101 EL REMOLINO	250	
	060 ESTERO GRANDE	500		102 EL MAGUEY	250	
	061 LOS MÉDANOS	1,100		103 LOS MANGOS	250	
	062 LA MOJARRA	250		104 MARCIAL Y LIMÓN	250	
	064 MORAL Y MOSQUITERO	250		105 MARTÍN PRIETO	250	
	068 NANCHAL	250		106 SALINAS	450	
	071 GAMBOA	250		109 SAN PEDRO JOLUCA	250	
	073 LA PALMA	250		110 MATA DE LA SILLA	250	
	074 LAS GAVIOTAS	250		111 MATA DE UVA	500	
	078 PASO NACIONAL	400		114 LA TROCHA	300	
	079 PASO PLATANAR	250		116 VALENTE CRUZ	300	
	082 LA PIEDRA	250		117 LA MATOZA	250	
	084 ISLA DEL AMOR	4,500		121 EL NANCHE	250	
	094 PUNTA DE ARENAS	250		134 PASO SALINAS	250	
AUTORIZACIÓN DEL H. CONGRESO DEL ESTADO		AUTORIDADES DEL MUNICIPIO DE ALVARADO		VALORES CATASTRALES UNITARIOS DE ~ SUELO SUBURBANO ~		ELABORÓ:
PRESIDENTA	SECRETARIA	PRESIDENTE	SINDICO	TESORERO	LOCALIDAD: ALVARADO	DIRECCIÓN GENERAL DE CATASTRO Y VALUACIÓN.
<small>DIP. CECILIA JOSEFINA GUEVARA GUEBME</small>	<small>DIP. ANAHAY GUADALUPE ANGELES AQUIRRE</small>	<small>LIC. LOZETTE ALVAREZ RERA</small>	<small>LIC. JAMIE ADEL TIBURCIO HERRERA</small>	<small>C.P. PEDRO DOMINGO YDRIN PRESTANO</small>	<small>VIGENCIA: 1 DE ENERO AL 31 DE DICIEMBRE DE 2023</small>	<small>XALAPA, VER. MAYO DE 2022</small>
						FOJA 69 DE 62

VALORES CATASTRALES UNITARIOS DE SUELO SUBURBANO HOMOGENEO			
MUNICIPIO	LOCALIDAD	VALOR UNITARIO/m ² (PESOS)	
011 ALVARADO	140 LA PINTA	250	VALORES CATASTRALES UNITARIOS DE - SUELO SUBURBANO - LOCALIDAD: ALVARADO VIGENCIA: 1 DE ENERO AL 31 DE DICIEMBRE DE 2023
	143 PLAYA ZAPOTE	250	
	150 PUNTA CHICA	250	
	156 PUNTA GRANDE	250	
	161 RINCÓN DE LA PALMA	250	
	167 SAN BLAS	250	
	168 SAN CARLOS	250	
	178 EL ZAPOTE	250	
	179 LAS ESCOLLERAS	500	
	180 EL CUATRO	500	
	181 LAS BARRANCAS	250	
AUTORIZACIÓN DEL H. CONGRESO DEL ESTADO PRESIDENTA SECRETARIA			ELABORÓ: DIRECCIÓN GENERAL DE CATASTRO Y VALUACIÓN.
AUTORIDADES DEL MUNICIPIO DE ALVARADO PRESIDENTE SINDICO TESORERO			
L.C. LIZETTE ALVAREZ YERA L.C. JAMIE ABEL TIBURCIO HERRERA C. P. PEDRO DOMINGO YORIN PRESTAMO			XALAPA, VER. MAYO DE 2022 FOJA 60 DE 62

VALORES CATASTRALES UNITARIOS DE SUELO RURAL

MUNICIPIO 011 ALVARADO

RÉGIMEN DE PROPIEDAD PRIVADA

TIPO DE SUELO VALOR UNITARIO POR HECTÁREA(PESOS)

TEMPORAL	\$ 66,000
HUMEDAD	\$ 85,000
ARIDO	\$ 35,000
PANTANOSO	\$ 18,000

RÉGIMEN DE PROPIEDAD EJIDAL

TIPO DE SUELO VALOR UNITARIO POR HECTÁREA(PESOS)

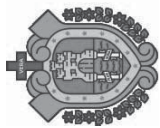
TEMPORAL	\$ 30,000
----------	-----------

AUTORIZACIÓN DEL H. CONGRESO DEL ESTADO PRESIDENTA SECRETARIA	AUTORIDADES DEL MUNICIPIO DE ALVARADO PRESIDENTE SINDICO TESORERO	VALORES CATASTRALES UNITARIOS DE ~ SUELO RURAL ~ LOCALIDAD: ALVARADO	ELABORÓ: DIRECCIÓN GENERAL DE CATASTRO Y VALUACIÓN.
DIP. CECILIA JOSEFINA GUEVARA GUEIBE DIP. ARANNA GUADALUPE ANGELES AGUIRRE	LIC. JAMIE ABEL TIBURCIO HERRERA LIC. LUZETTE ALVAREZ YERA C. P. PEDRO DOMINGO TORIBIO PRESTAMO	VIGENCIA: 1 DE ENERO AL 31 DE DICIEMBRE DE 2023	XALAPA, VER. MAYO DE 2022 FOJA 61 DE 62

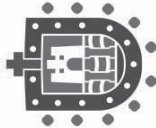
VALORES CATASTRALES UNITARIOS DE CONSTRUCCIÓN						
CÓDIGO	TIPOS	VALOR UNITARIO / m2 (PESOS)	CÓDIGO	TIPOS	VALOR UNITARIO / m2 (PESOS)	
HABITACIONAL ANTIGUA						
01	ECONÓMICA	3,200	13	COMERCIAL INDUSTRIAL	3,000	
02	MEDIANA	5,300	14	ECONÓMICOS	3,900	
HABITACIONAL MODERNA						
03	POPULAR	5,500	15	MEDIANOS	4,800	
04	INTERÉS SOCIAL	6,000	16	ESPECIALES	6,600	
05	ECONÓMICA	7,600	PLAZAS COMERCIALES			
06	MEDIANA	8,200	17	SEMILLUJO	7,500	
07	SEMILLUJO	11,000	18	LUJO	8,800	
08	LUJO	12,000	EDIFICIOS COMERCIALES			
EDIFICIOS HABITACIONALES						
09	INTERÉS SOCIAL	6,300	19	ECONÓMICOS	9,000	
10	ECONÓMICO	8,000	20	MEDIANOS	10,000	
11	MEDIANO	10,500	21	LUJO	14,000	
12	SEMILLUJO	12,500	ESTACIONAMIENTO			
ALBERCAS						
			22	COMERCIAL	7,000	
			23	ECONÓMICA	4,000	
			24	MEDIANA	5,500	
			25	LUJO	8,600	
PAVIMENTOS						
			26	CONCRETO HIDRÁULICO	680	

NOTA: PARA LOS TIPOS DE CONSTRUCCIÓN NO CONTEMPLADOS EN LA PRESENTE TABLA DE VALORES, Y QUE HAYAN SIDO PROPUUESTOS POR LOS AYUNTAMIENTOS, ESTOS SE REGISTRARÁN POR LO DISPUESTO EN EL ARTÍCULO 40 DEL REGLAMENTO DE LA LEY DE CATASTRO DEL ESTADO DE VERACRUZ DE IGNACIO DE LA LLAVE.

AUTORIZACIÓN DEL H. CONGRESO DEL ESTADO	AUTORIDADES DEL MUNICIPIO DE ALVARADO		VALORES CATASTRALES UNITARIOS DE - CONSTRUCCIÓN -	ELABORÓ: DIRECCIÓN GENERAL DE CATASTRO Y VALUACIÓN.
PRESIDENTA	PRESIDENTE	SINDICO	LOCALIDAD: ALVARADO	
DIP. CECILIA JOSEFINA GUEVARA GUEBME	LIC. LOZETTE ALVAREZ YBARA	LIC. JIMÉ ADEL TIBURCIO HERRERA	VIGENCIA: 1 DE ENERO AL 31 DE DICIEMBRE DE 2023	XALAPA, VER. MAYO DE 2022
DIP. ANA MARÍA GUADALUPE ANSELDES AGUIRRE	LIC. PABLO DOMÍNGO YURRÁN PRESTAMO			FOJA 62 DE 62



VERACRUZ
GOBIERNO
DEL ESTADO



SEGOB
Secretaría
de Gobierno

SUBJYAL
Subsecretaría Jurídica
y de Asuntos Legislativos

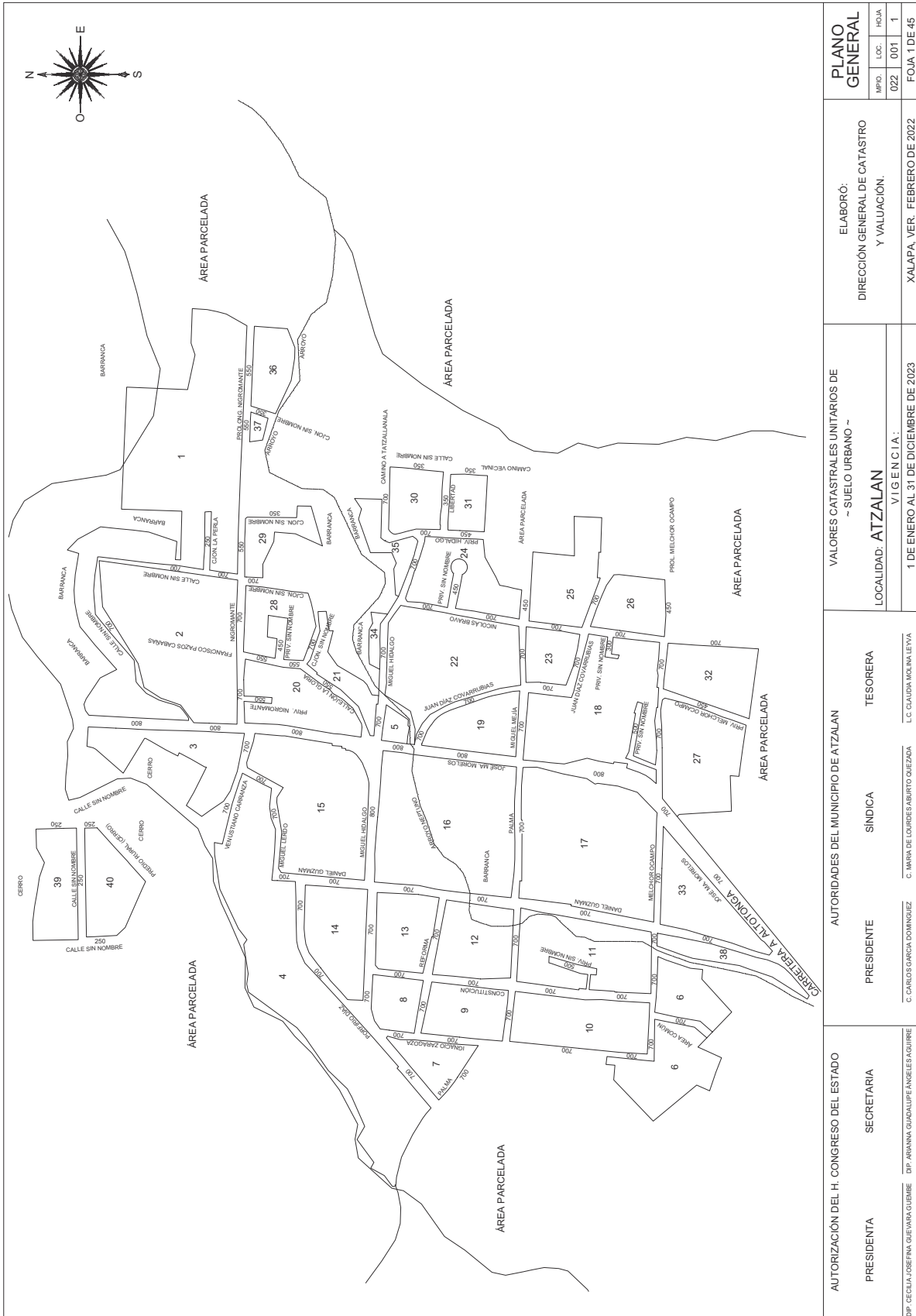
DCCV
Dirección General de
Catastro y Valuación

Tablas de Valores Catastrales Unitarios de Suelo y Construcción

Municipio:

Atzacalan

Vigencia:
del 1 enero al 31 de diciembre de 2023

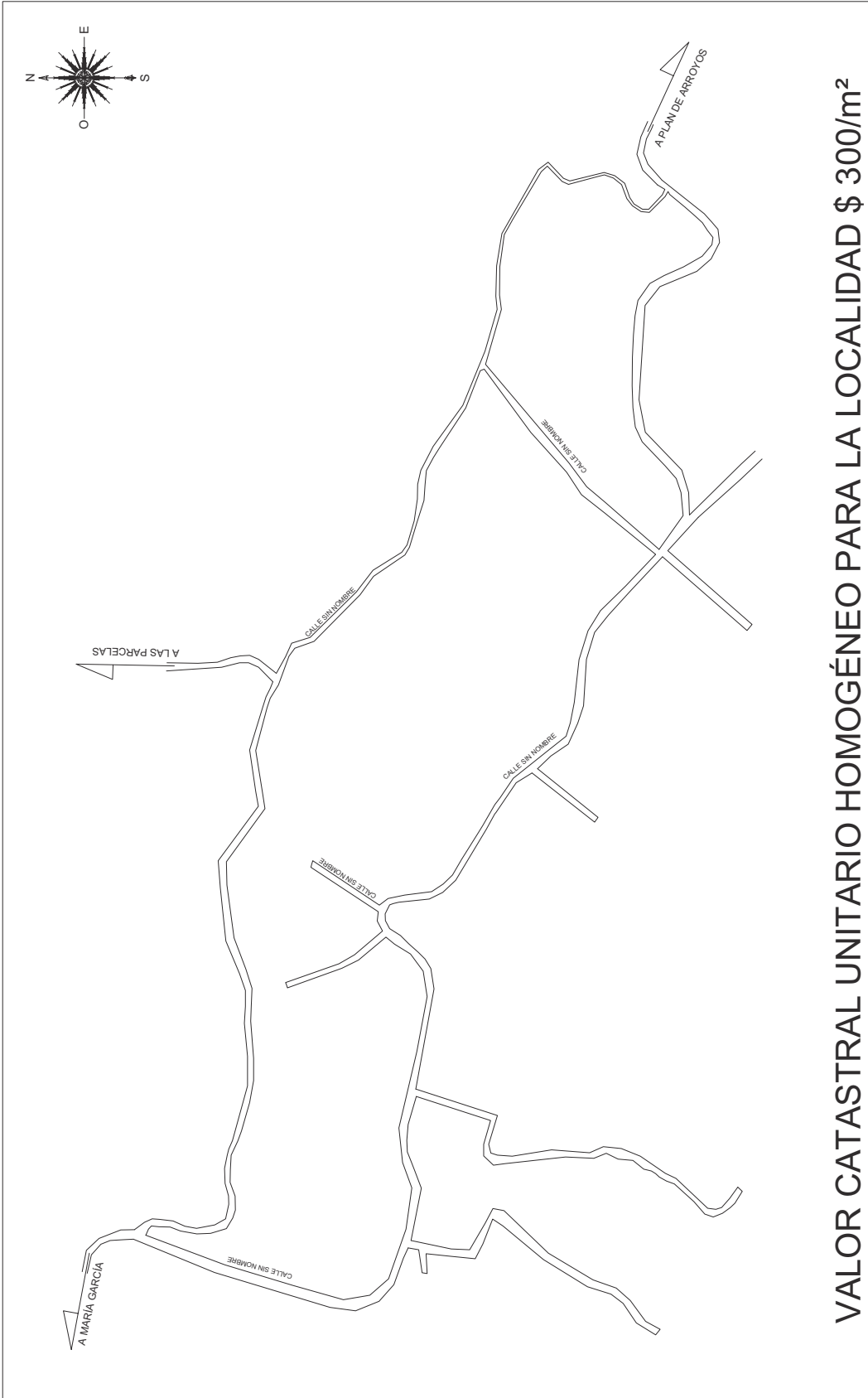


AUTORIZACIÓN DEL H. CONGRESO DEL ESTADO PRESIDENTA SECRETARIA	AUTORIDADES DEL MUNICIPIO DE ATZALAN PRESIDENTE SINDICA TESORERA	VALORES CATASTRALES UNITARIOS DE - SUELO URBANO - LOCALIDAD: ATZALAN VIGENCIA: 1 DE ENERO AL 31 DE DICIEMBRE DE 2023	ELABORÓ: DIRECCIÓN GENERAL DE CATASTRO Y VALUACIÓN. XALAPA, VER., FEBRERO DE 2022	PLANO GENERAL MPO: 022 LOC: 001 HOJA: 1 FOJA 1 DE 45
---	---	---	--	---

DIP. CECILIA JOSEFINA GUEVARA GUEBME DIP. ANAHAY GUADALUPE ANGELES AGUIRRE

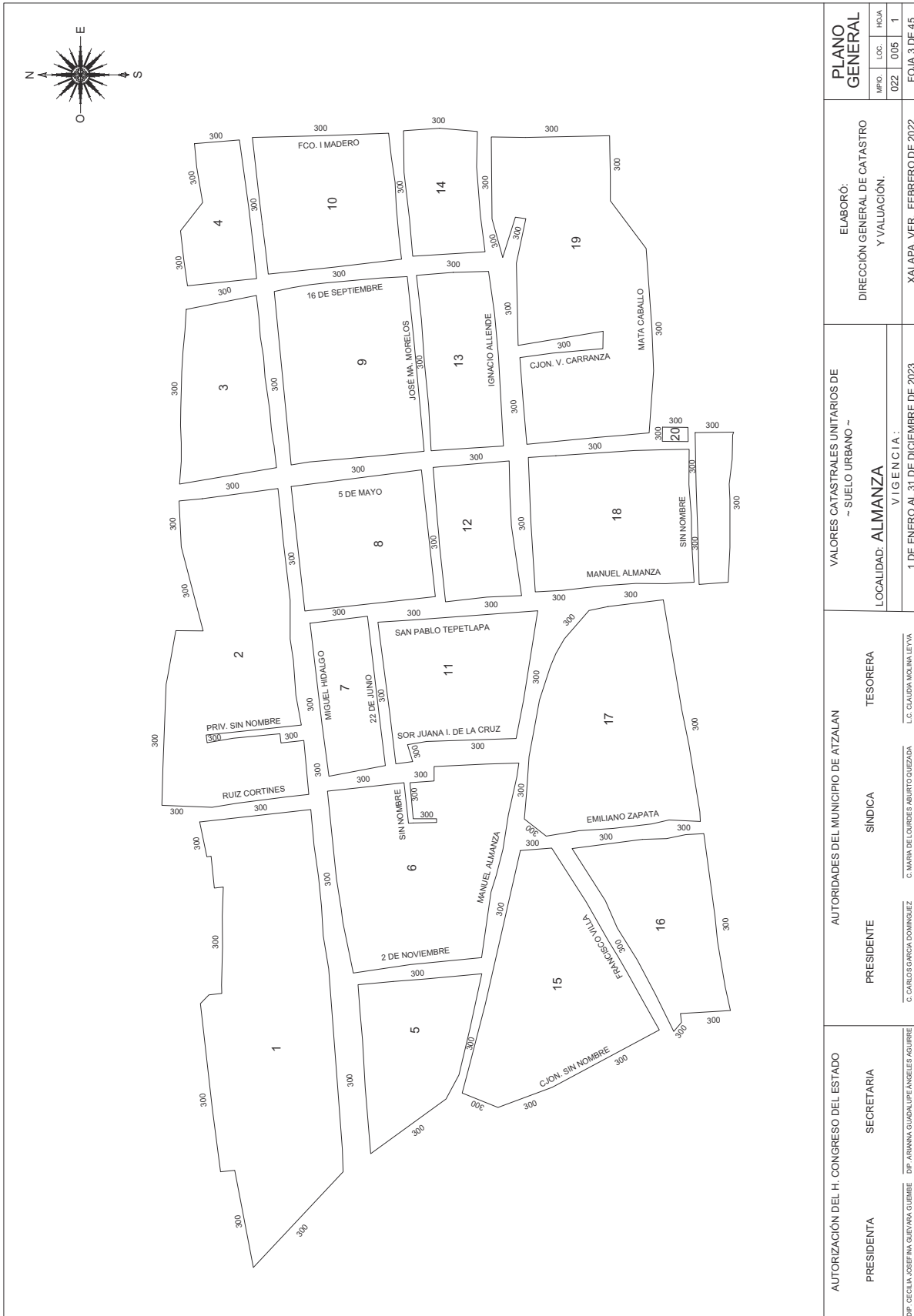
C. CARLOS GARCIA DOMINGUEZ C. MARÍA DE LOURDES ABIERTO QUEZADA

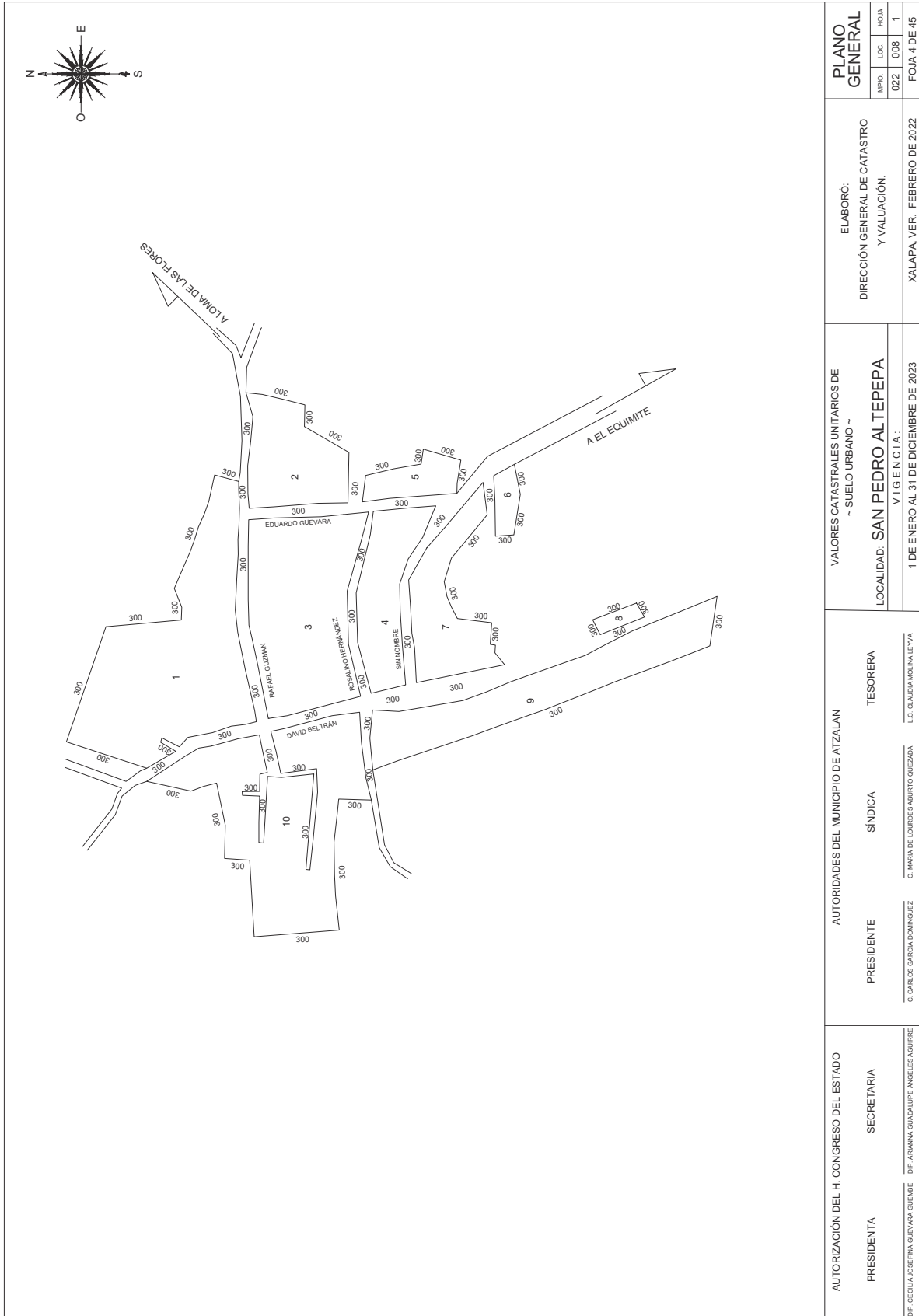
C. CLAUDIA MOLINA LEIVA



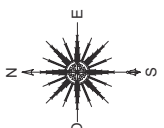
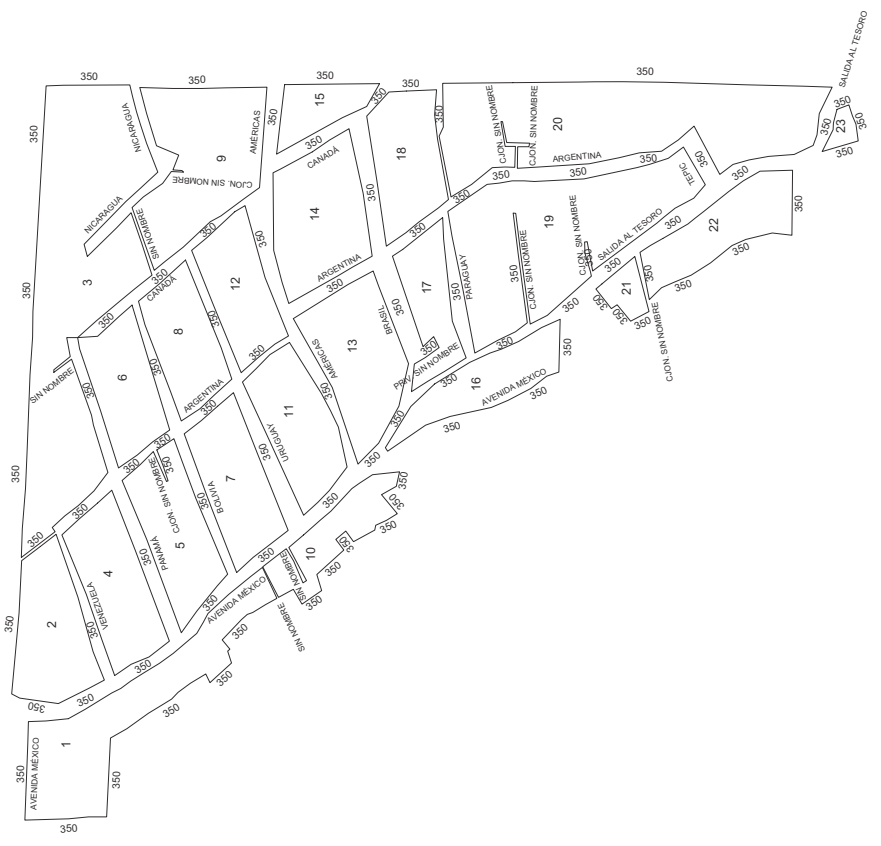
VALOR CATASTRAL UNITARIO HOMOGÉNEO PARA LA LOCALIDAD \$ 300/m²

AUTORIZACIÓN DEL H. CONGRESO DEL ESTADO PRESIDENTA DIP. CECILIA JOSEFINA GUERRERA GUEBARE	AUTORIDADES DEL MUNICIPIO DE ATZALAN PRESIDENTE C. CARLOS GARCIA DOMINGUEZ SINDICA C. MARIA DE LOURDES ABERTO GUEZADA TESORERA L.C. CLAUDIA MOLINA LEIVA	VALORES CATASTRALES UNITARIOS DE - SUELO SUBURBANO - LOCALIDAD: AGUATENO VIGENCIA: 1 DE ENERO AL 31 DE DICIEMBRE DE 2023
ELABORÓ: DIRECCIÓN GENERAL DE CATASTRO Y VALUACIÓN. XALAPA, VER. FEBRERO DE 2022		PLANO GENERAL MPO. 022 LOC. 002 HOJA 1 FOJA 2 DE 45





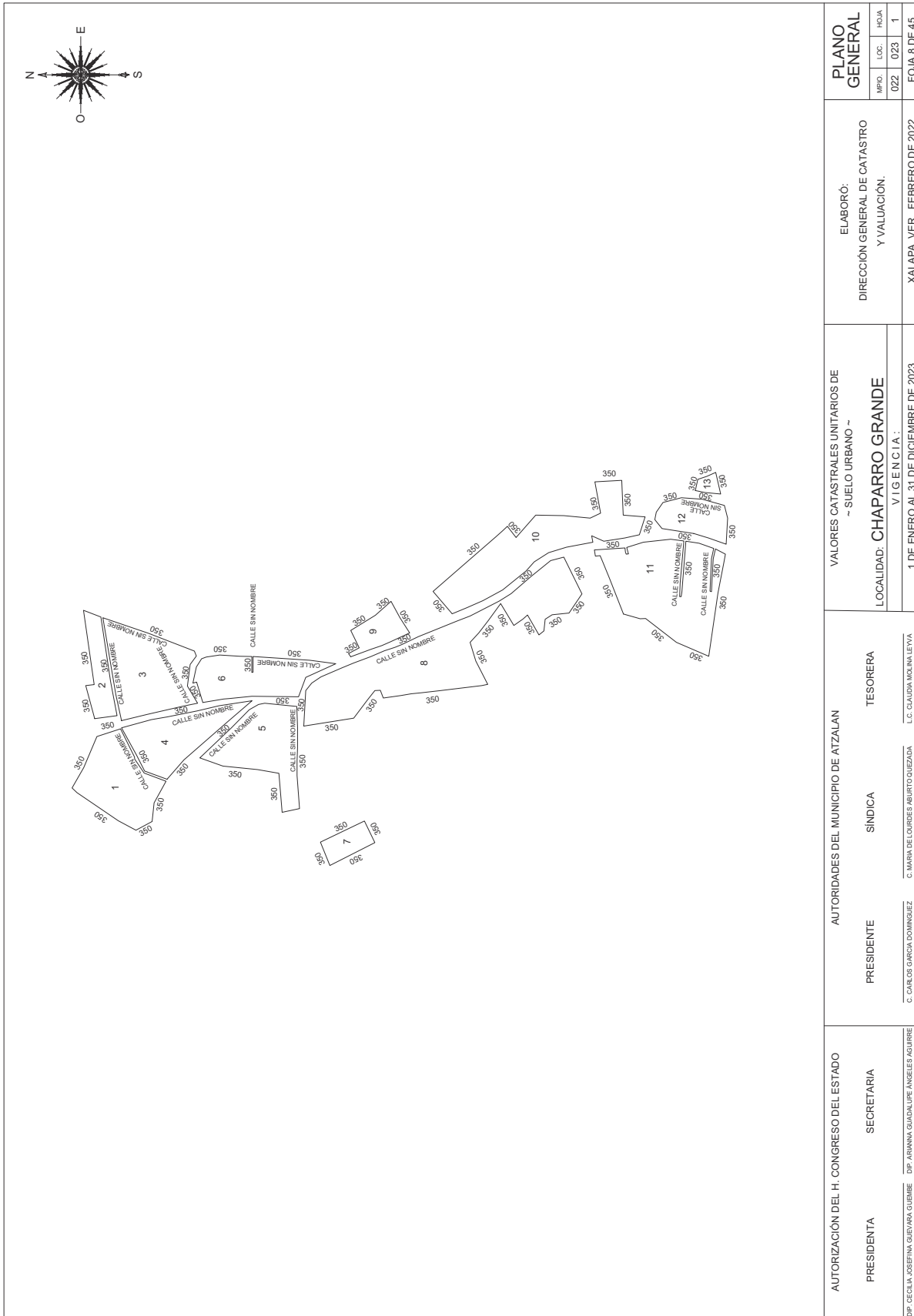
AUTORIZACIÓN DEL H. CONGRESO DEL ESTADO PRESIDENTA D.P. CECILIA JOSEFINA GIERMAN GIERMANE SECRETARIA D.P. ARIANA GUADALUPE ANGELES AGUIRRE	AUTORIDADES DEL MUNICIPIO DE ATZALAN PRESIDENTE C. CARLOS GARCIA DOMINGUEZ SINDICA C. MARIA DE LOS RIOS ABERTO GUEZANA TESORERA L. C. CLAUDIA MOLINA LEVYA		VALORES CATASTRALES UNITARIOS DE - SUELO URBANO - LOCALIDAD: SAN PEDRO AL TEPEPA VIGENCIA: 1 DE ENERO AL 31 DE DICIEMBRE DE 2023	ELABORÓ: DIRECCIÓN GENERAL DE CATASTRO Y VALUACIÓN. XALAPA, VER. FEBRERO DE 2022	PLANO GENERAL MPIO. LOC. HOJA 022 008 1 FOJA 4 DE 45
--	--	--	---	---	--

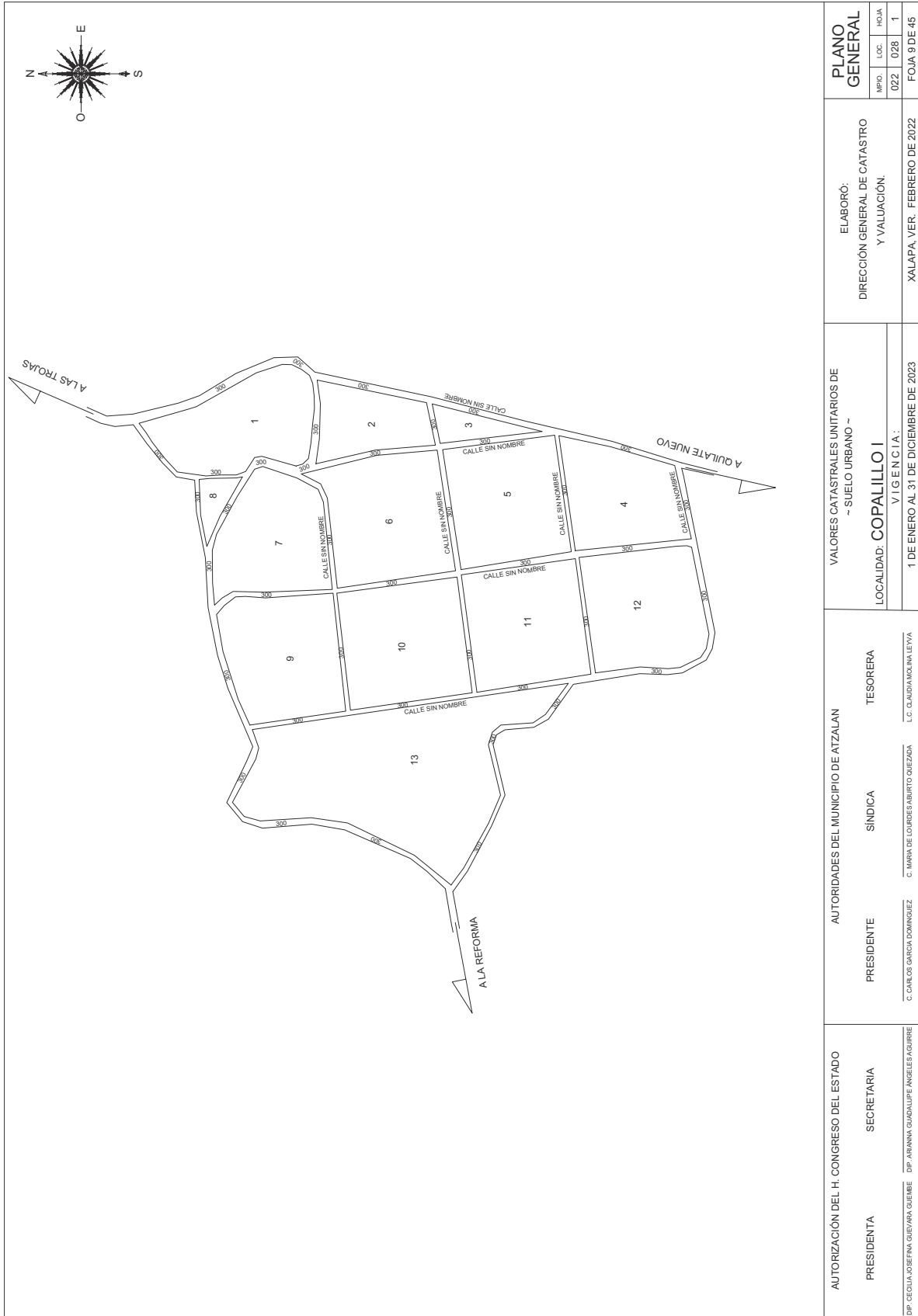
		<p>AUTORIZACIÓN DEL H. CONGRESO DEL ESTADO</p> <p>PRESIDENTA SECRETARIA</p> <p>DIP. CECILIA JOSEFINA GUEVARA GUEIBE DIP. ARWANDA GUADALUPE ANGELES AGUIRRE</p>	<p>AUTORIDADES DEL MUNICIPIO DE ATZALAN</p> <p>PRESIDENTE SINDICA TESORERA</p> <p>C. CARLOS GARCIA DOMINGUEZ C. MARIA DE LOURDES ABERTO QUEZADA L.C. CLAUDIA MOLINERÍA</p>	<p>ELABORÓ:</p> <p>DIRECCIÓN GENERAL DE CATASTRO Y VALUACIÓN.</p> <p>XALAPA, VER. - FEBRERO DE 2022</p>	<p>VALORES CATASTRALES UNITARIOS DE</p> <p>~ SUELO URBANO ~</p> <p>LOCALIDAD: AZOTAL</p> <p>VIGENCIA:</p> <p>1 DE ENERO AL 31 DE DICIEMBRE DE 2023</p>	<p>PLANO GENERAL</p> <p>MPO. LOC. HOJA</p> <p>022 014 1</p> <p>FOJA 5 DE 45</p>
---	---	---	--	--	---	--

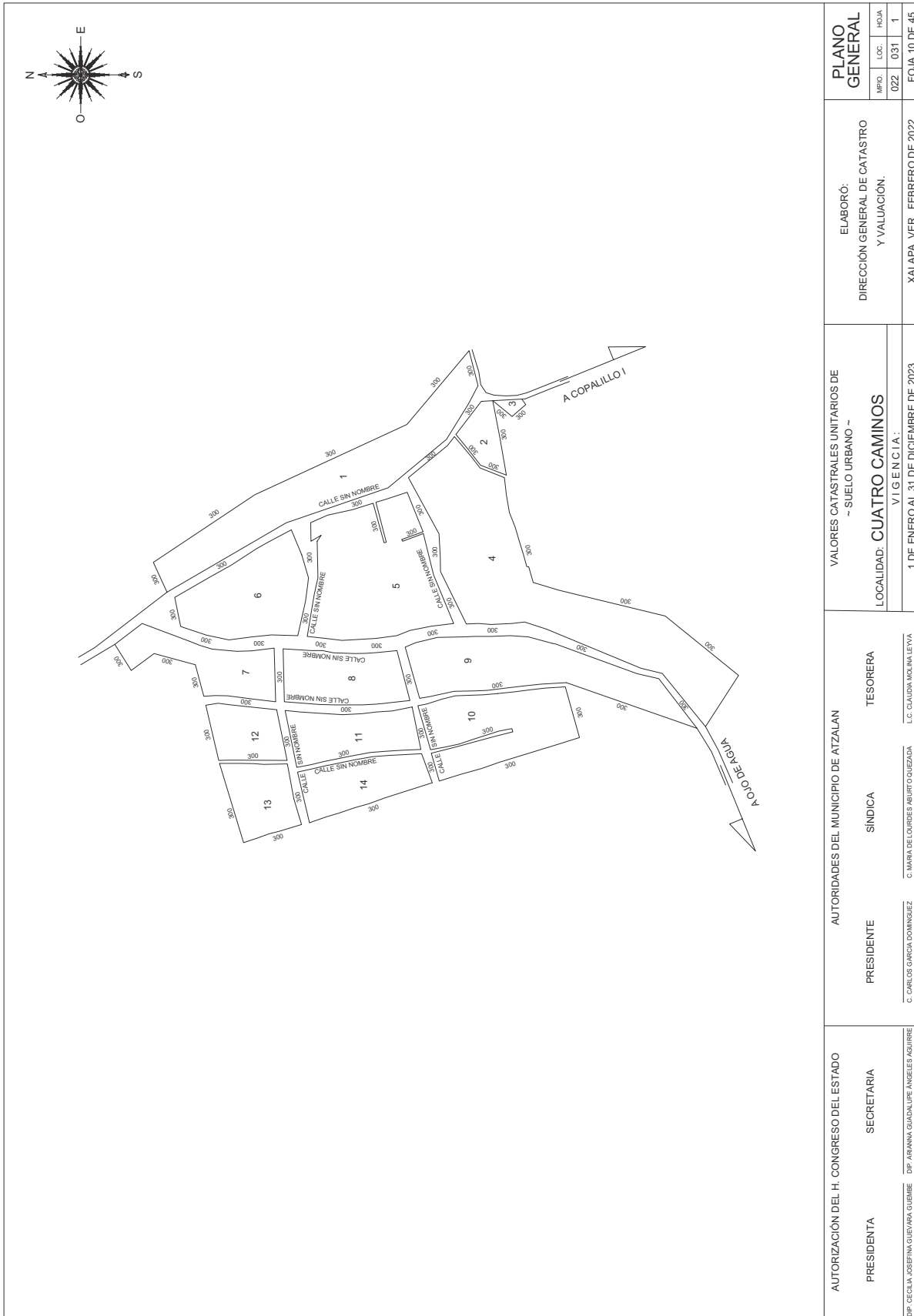


VALOR CATASTRAL UNITARIO HOMOGÉNEO PARA LA LOCALIDAD \$ 300/m²

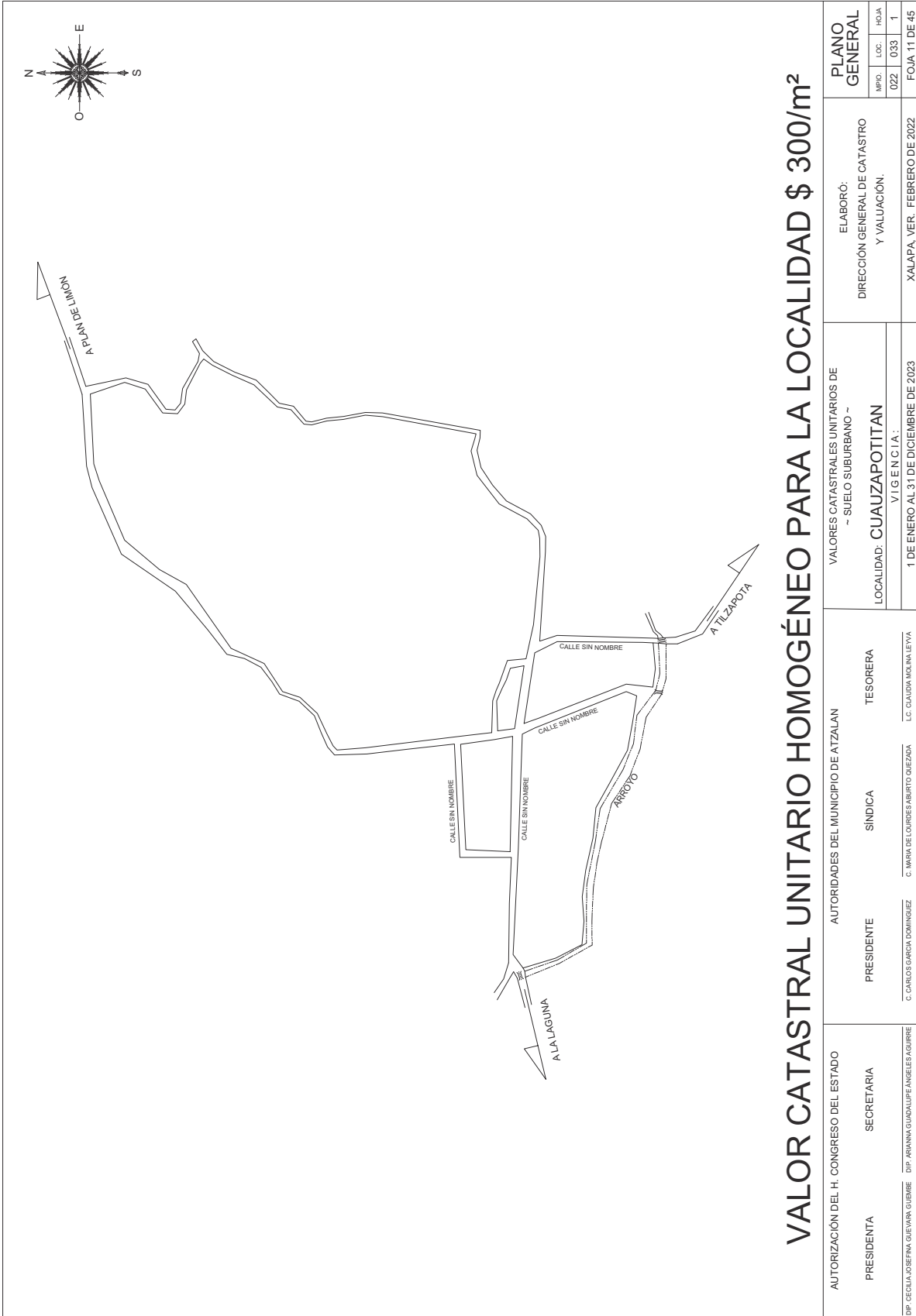
AUTORIZACIÓN DEL H. CONGRESO DEL ESTADO PRESIDENTA DIF. ARIANNA GUADALUPE ANGELES AGUIRRE		AUTORIDADES DEL MUNICIPIO DE ATZALAN PRESIDENTE C. CARLOS GARCIA DOMINGUEZ		VALORES CATASTRALES UNITARIOS DE ~ SUELO SUBURBANO ~ LOCALIDAD: CHACHALACA VIGENCIA: 1 DE ENERO AL 31 DE DICIEMBRE DE 2023		ELABORÓ: DIRECCIÓN GENERAL DE CATASTRO Y VALUACIÓN. XALAPA, VER. FEBRERO DE 2022		PLANO GENERAL IMPRO. LOC. HOJA. 022 022 1 FOJA 7 DE 45	
SECRETARIA DIF. ARIANNA GUADALUPE ANGELES AGUIRRE		SÍNDICA C. MARIA DE LOURDES ABURTO QUEZADA		TESORERA L.C. CLAUDIA MOLINA LEYVA					



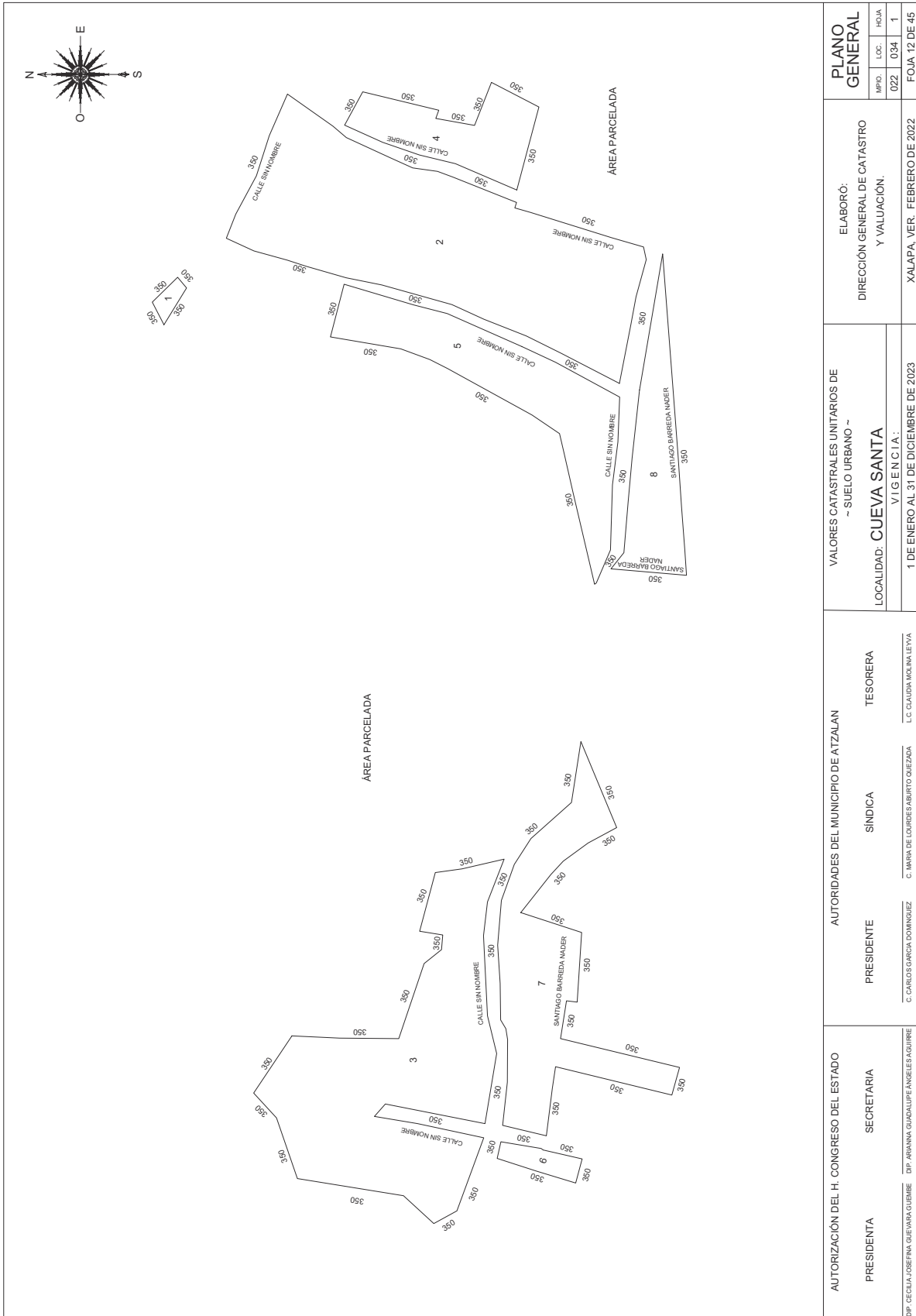




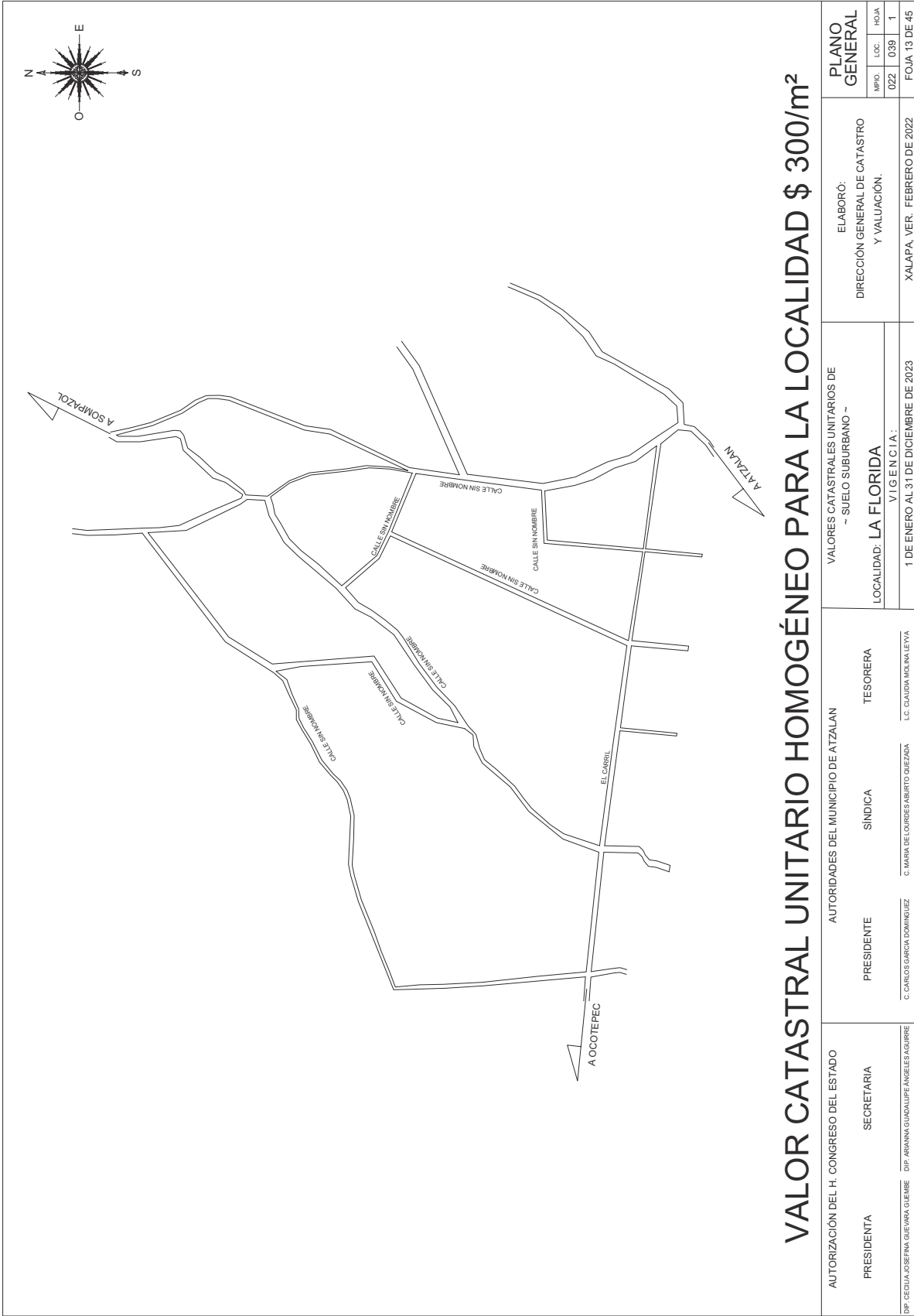
AUTORIZACIÓN DEL H. CONGRESO DEL ESTADO PRESIDENTA D.P. CECILIA JOSEFINA GUEVARA GUEBME	SECRETARIA D.P. ARANNA GIADOLIFE ANGELES AGUIRRE	AUTORIDADES DEL MUNICIPIO DE ATZALAN PRESIDENTE C. CARLOS GARCIA DOMINGUEZ SINDICA C. MARIA DE LOURDES ABURT QUEZADA TESORERA L.C. CLAUDIA MOLINALEVA	VALORES CATASTRALES UNITARIOS DE ~ SUELO URBANO ~ LOCALIDAD: CUATRO CAMINOS V I G E N C I A : 1 DE ENERO AL 31 DE DICIEMBRE DE 2023	ELABORÓ: DIRECCIÓN GENERAL DE CATASTRO Y VALUACIÓN. XALAPA, VER. FEBRERO DE 2022	PLANO GENERAL MPIO LOC. HOJA 022 031 1 FOJA 10 DE 45
			1 DE ENERO AL 31 DE DICIEMBRE DE 2023		



AUTORIZACIÓN DEL H. CONGRESO DEL ESTADO PRESIDENTA: D ^{EP.} CECILIA JOSEFINA GUEVARA GUEBME SECRETARIA: D ^{EP.} ARIANNA GUADALUPE ANSELDES GOURRE		VALORES CATASTRALES UNITARIOS DE ~ SUELO SUBURBANO ~ LOCALIDAD: CUAUZAPOTITAN VIGENCIA: 1 DE ENERO AL 31 DE DICIEMBRE DE 2023		ELABORÓ: DIRECCIÓN GENERAL DE CATASTRO Y VALUACIÓN. XALAPA, VER., FEBRERO DE 2022		PLANO GENERAL MPIO: 022 LOC: 033 HOJA: 1 FOJA 11 DE 45	
AUTORIDADES DEL MUNICIPIO DE ATZALAN PRESIDENTE: C. CARLOS GARCIA DOMINGUEZ SINDICA: C. MARÍA DE LOURDES ABIERTO QUEZADA TESORERA: C. CLAUDIA MOLINA LEIVA							

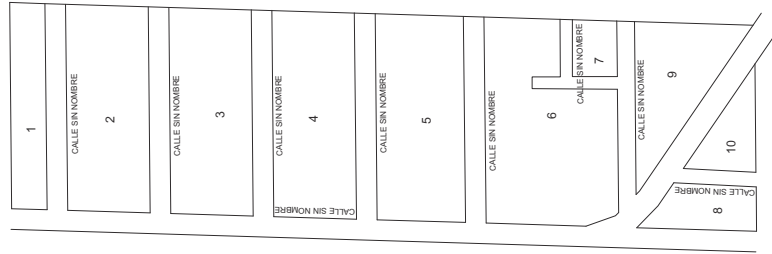
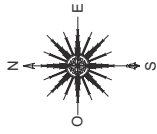


AUTORIZACIÓN DEL H. CONGRESO DEL ESTADO PRESIDENTA D.P. CECILIA JOSEFINA GUEVARA GUEBME SECRETARIA D.P. ANAEMIA GUADALUPE ANGELES AQUIRRE	AUTORIDADES DEL MUNICIPIO DE ATZALAN PRESIDENTE C. CARLOS GARCIA DOMINGUEZ SINDICA C. MARIA DE LOURDES ABERTO QUEZADA TESORERA L.C. CLAUDIA MOLINA LEIVA			VALORES CATASTRALES UNITARIOS DE - SUELO URBANO - LOCALIDAD: CUEVA SANTA VIGENCIA: 1 DE ENERO AL 31 DE DICIEMBRE DE 2023	ELABORÓ: DIRECCIÓN GENERAL DE CATASTRO Y VALUACIÓN. XALAPA, VER., FEBRERO DE 2022	PLANO GENERAL MPIO. 022 LOC. 034 HOJA 1 FOJA 12 DE 45
	1 DE ENERO AL 31 DE DICIEMBRE DE 2023					



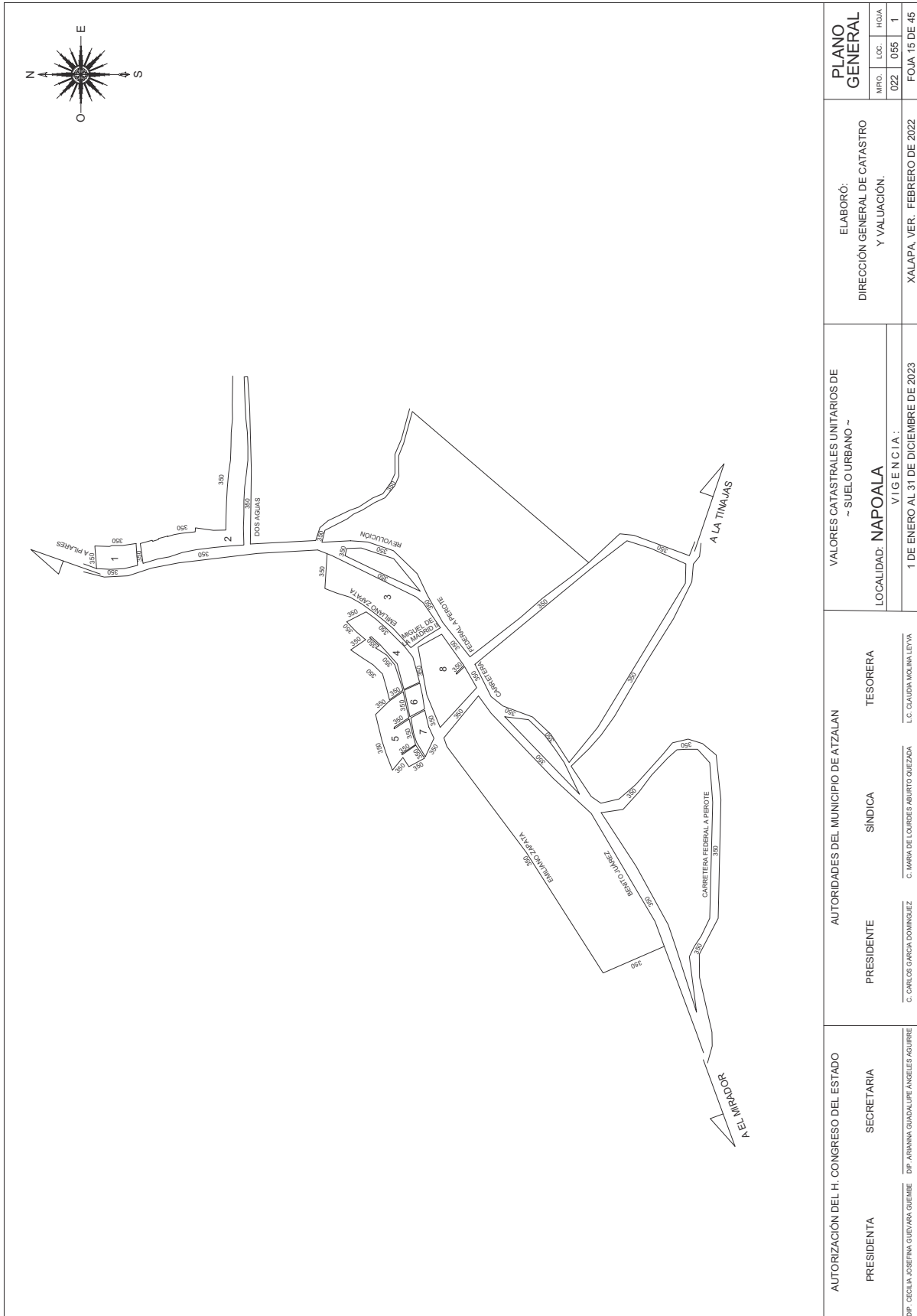
VALOR CATASTRAL UNITARIO HOMOGÉNEO PARA LA LOCALIDAD \$ 300/m²

AUTORIZACIÓN DEL H. CONGRESO DEL ESTADO PRESIDENTA SECRETARIA	AUTORIDADES DEL MUNICIPIO DE ATZALAN PRESIDENTE SINDICA TESORERA	VALORES CATASTRALES UNITARIOS DE ~ SUELO SUBURBANO ~ LOCALIDAD: LA FLORIDA VIGENCIA: 1 DE ENERO AL 31 DE DICIEMBRE DE 2023	ELABORÓ: DIRECCIÓN GENERAL DE CATASTRO Y VALUACIÓN. XALAPA, VER., FEBRERO DE 2022
DIP. CECILIA JOSEFINA GUEVARA GUEMBE DIP. ARIANNA GUADALUPE ANSELÉS AGUIRRE		C. CARLOS GARCÍA DOMÍNGUEZ C. MARÍA DEL CARMÉN ABERTO QUEZADA L.C. CLAUDIA MOLINA LEIVA	
		PLANO GENERAL MPIO. 022 LOC. 039 HOJA 1	
		FOJA 13 DE 45	

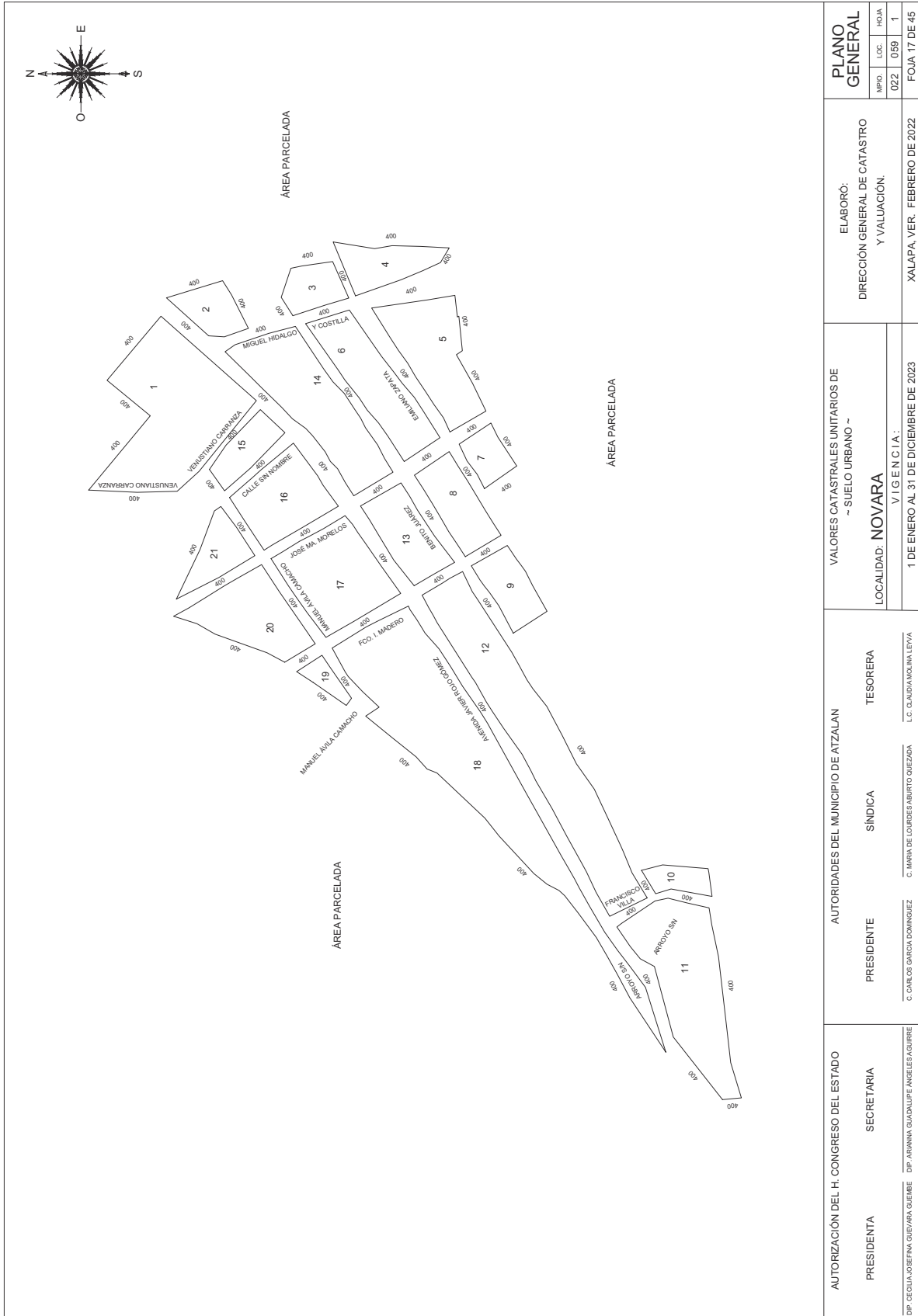


VALOR CATASTRAL UNITARIO HOMOGÉNEO PARA LA LOCALIDAD \$ 300/m²

AUTORIZACIÓN DEL H. CONGRESO DEL ESTADO		AUTORIDADES DEL MUNICIPIO DE ATZALAN		VALORES CATASTRALES UNITARIOS DE ~ SUELO SUBURBANO ~		ELABORÓ: DIRECCIÓN GENERAL DE CATASTRO Y VALUACIÓN.		PLANO GENERAL	
PRESIDENTA	SECRETARIA	PRESIDENTE	SINDICA	TESORERA	LOCALIDAD: LOMA DE RAYO			MUN. LOC.	HCUA
DIP. CECILIA JOSEFINA GUEVARA GUEBARRE	DIP. ARIANNA GUADALUPE ANGELES AGUIRRE	C. CARLOS GARCIA DOMINGUEZ	C. MARIA DE LOURDES ABURTO QUEZADA	L.C. CLAUDIA MOLINA LEVA	VIGENCIA: 1 DE ENERO AL 31 DE DICIEMBRE DE 2023	XALAPA, VER. FEBRERO DE 2022		022 050	1
FOJA 14 DE 45									



AUTORIZACION DEL H. CONGRESO DEL ESTADO PRESIDENTA DIF. CECILIA JOSEFINA GUEVARA GUEME	AUTORIDADES DEL MUNICIPIO DE ATZALAN PRESIDENTE C. CARLOS GARCIA DOMINGUEZ SINDICA C. MARIA DE LOURDES ABURTO QUEZADA TESORERA L.C. CLAUDIA MOLINA LEYVA	VALORES CATASTRALES UNITARIOS DE - SUELO URBANO - LOCALIDAD: NAPOALA VIGENCIA: 1 DE ENERO AL 31 DE DICIEMBRE DE 2023	ELABORÓ: DIRECCIÓN GENERAL DE CATASTRO Y VALUACIÓN. XALAPA, VER., FEBRERO DE 2022	PLANO GENERAL
		MUNICIPIO: 022	LOCALIDAD: 055	HOJA: 1
		FOJA 15 DE 45		

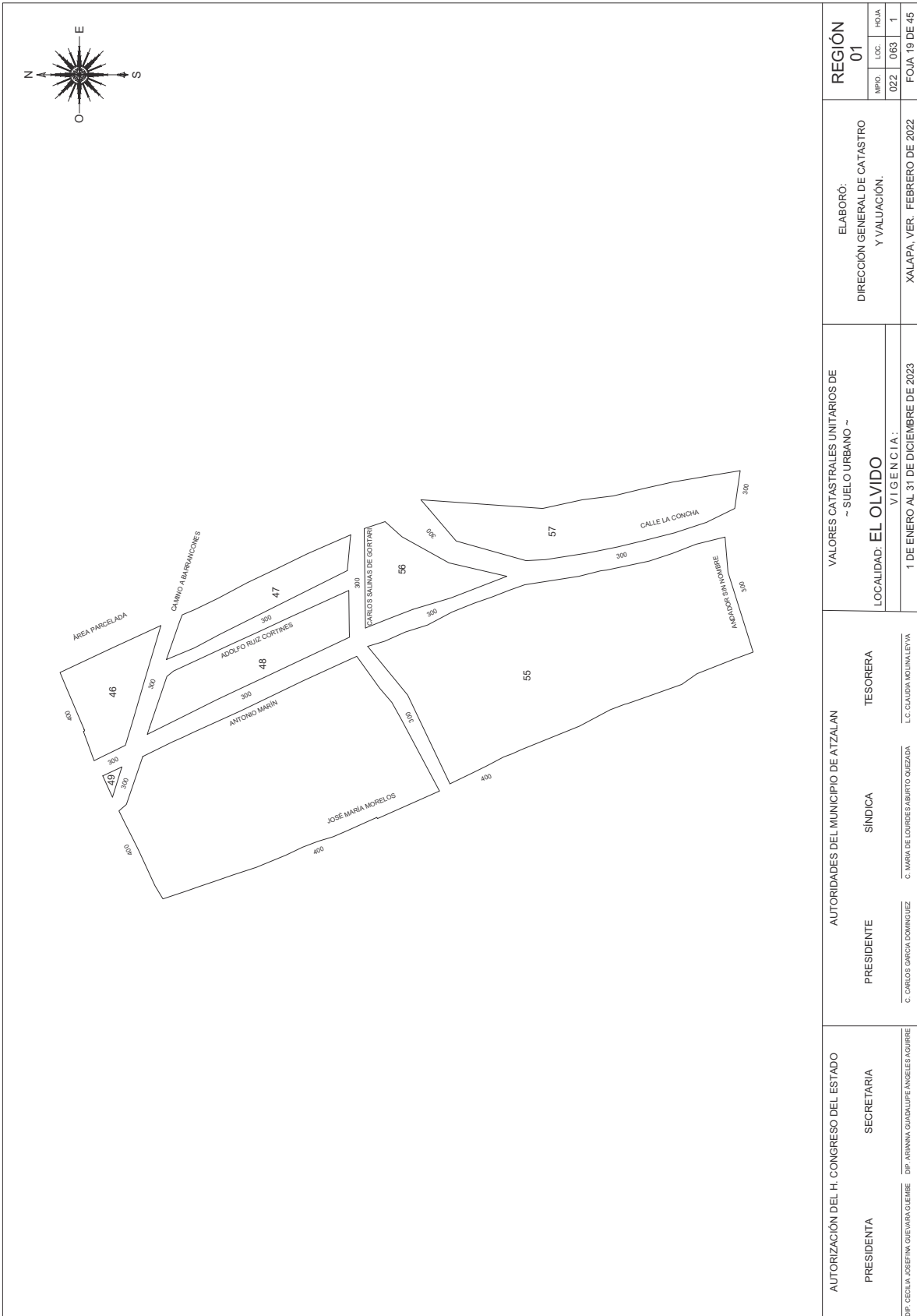


AUTORIZACIÓN DEL H. CONGRESO DEL ESTADO PRESIDENTA D ^{OP} CECILIA JOSEFINA GIERMAN GIERME	SECRETARIA D ^{OP} ARIANA GUADALUPE ANGELES GURBE	AUTORIDADES DEL MUNICIPIO DE ATZALAN		VALORES CATASTRALES UNITARIOS DE ~SUELO URBANO ~ LOCALIDAD: NOVARA VIGENCIA: 1 DE ENERO AL 31 DE DICIEMBRE DE 2023		ELABORÓ: DIRECCIÓN GENERAL DE CATASTRO Y VALUACIÓN. XALAPA, VER. FEBRERO DE 2022		PLANO GENERAL
		PRESIDENTE C. CARLOS GARCIA DOMINGUEZ	SINDICA C. MARIA DE LOURDES IBURTO OJEDA	TESORERA L. C. CLAUDIA MOLINA LEVYA	MPIO. LOC. HOJA 022 059 1	FOJA 17 DE 45		

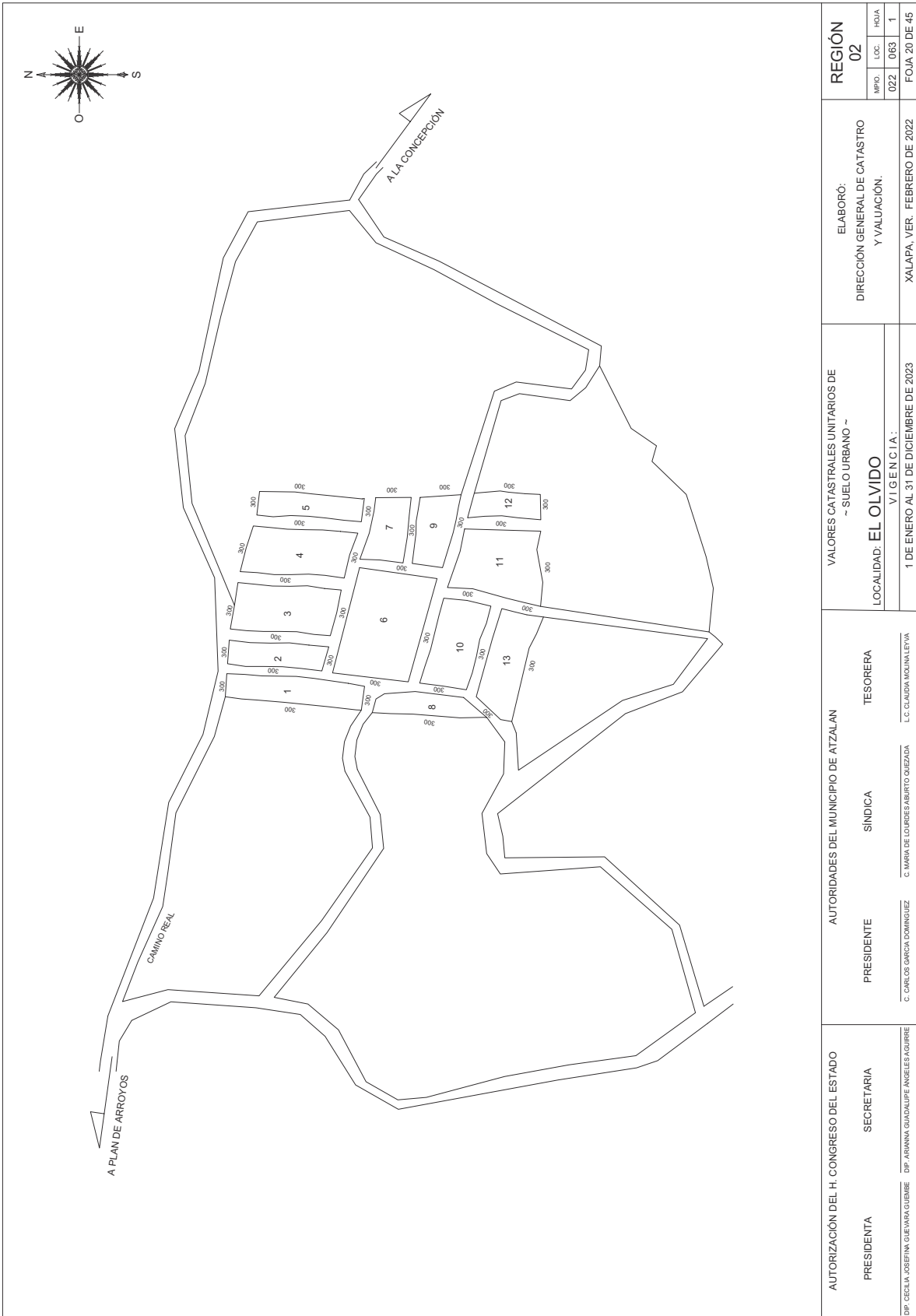


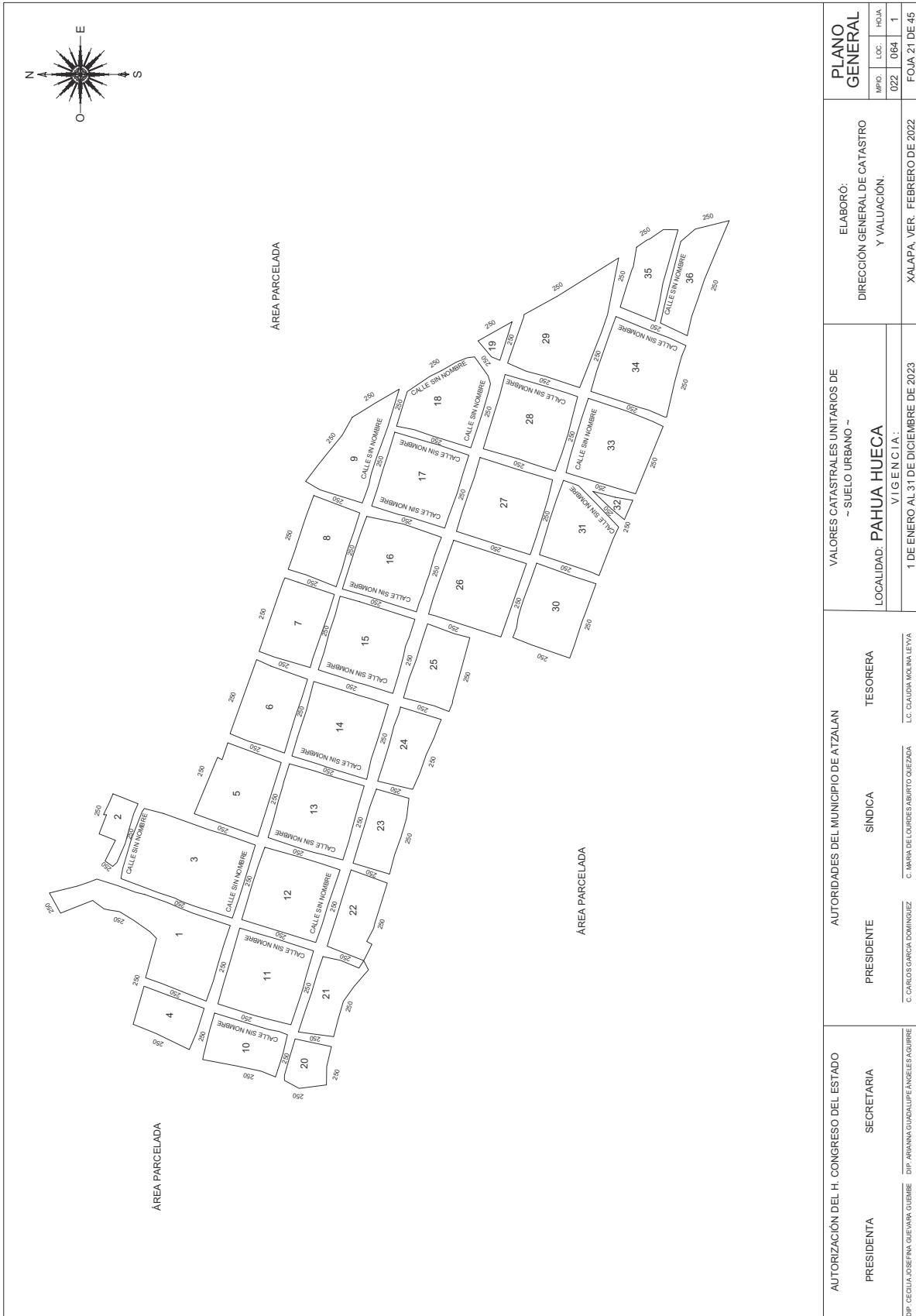
VALOR CATASTRAL UNITARIO HOMOGÉNEO PARA LA LOCALIDAD \$ 300/m²

AUTORIZACIÓN DEL H. CONGRESO DEL ESTADO PRESIDENTA DIF. CECILIA JOSEFINA GUEVARA GUEIBE	AUTORIDADES DEL MUNICIPIO DE ATZALAN PRESIDENTE C. CARLOS GARCIA DOMINGUEZ SINDICA C. MARIA DEL CORDON ABERTO QUEZADA TESORERA C. CLAUDIA JUANITA LEYVA	VALORES CATASTRALES UNITARIOS DE - SUELO SUBURBANO - LOCALIDAD: EL OLMO VIGENCIA: 1 DE ENERO AL 31 DE DICIEMBRE DE 2023	ELABORÓ: DIRECCIÓN GENERAL DE CATASTRO Y VALUACIÓN. XALAPA, VER. - FEBRERO DE 2022
			PLANO GENERAL MPIO. 022 LOC. 081 HOJA 1
			FOJA 18 DE 45

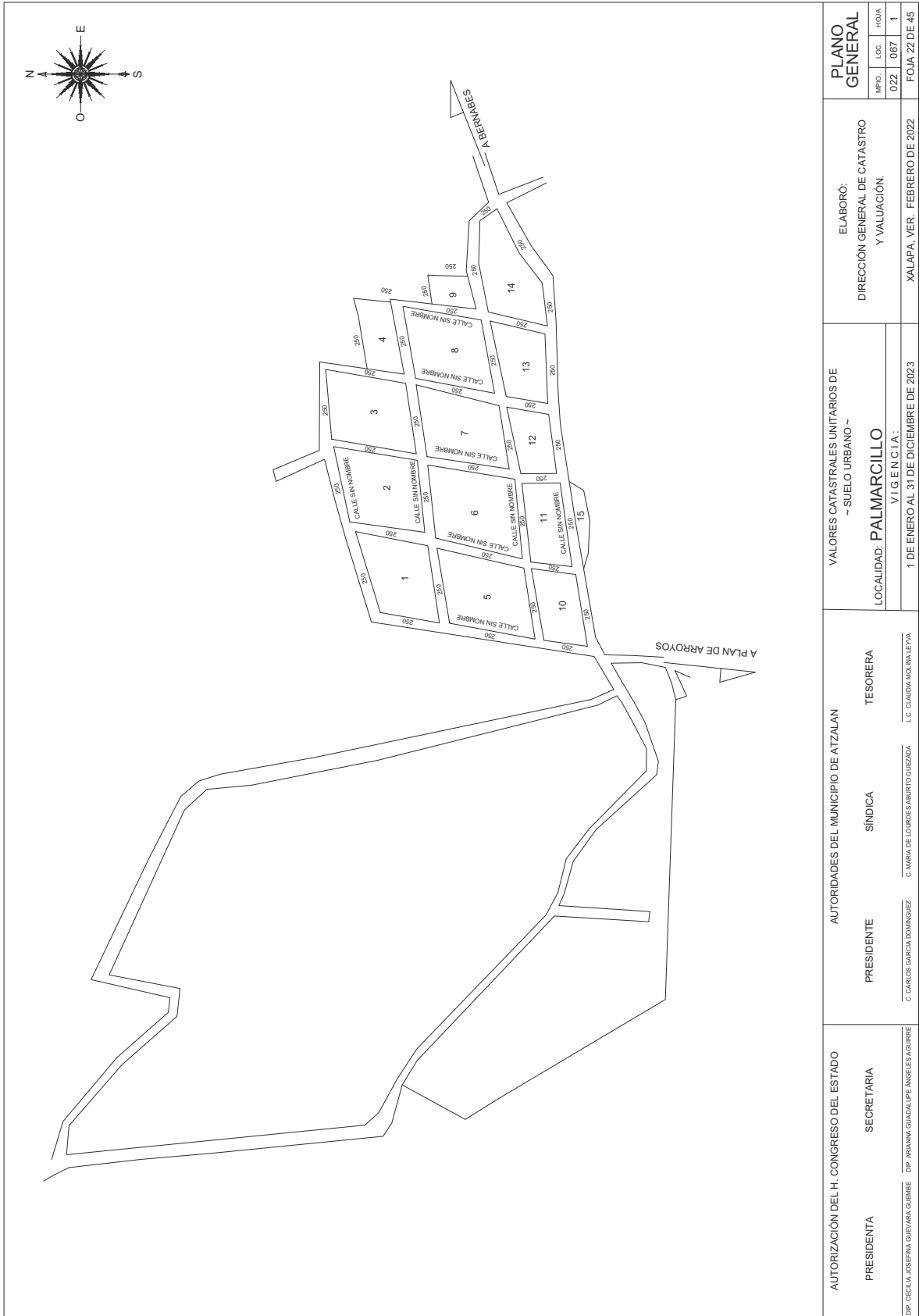


AUTORIZACIÓN DEL H. CONGRESO DEL ESTADO PRESIDENTA SECRETARIA	AUTORIDADES DEL MUNICIPIO DE ATZALAN PRESIDENTE SINDICA TESORERA	VALORES CATASTRALES UNITARIOS DE ~SUELO URBANO ~ LOCALIDAD: EL OLVIDO VIGENCIA: 1 DE ENERO AL 31 DE DICIEMBRE DE 2023	ELABORO: DIRECCIÓN GENERAL DE CATASTRO Y VALUACIÓN. XALAPA, VER. FEBRERO DE 2022	REGIÓN 01		
				MPIO.	LOC.	H.OJA
DIP. CECILIA JOSEFINA GUEVARA GUEBRE DIP. ARANNA GUADALUPE ANSELESAGUIRRE	C. CARLOS GARCIA DOMINGUEZ C. MARIA DE LOURDES ABURTO GUEZADA L.C. CLAUDIA MOLINA LEYVA			022	063	1
						FOJA 19 DE 45

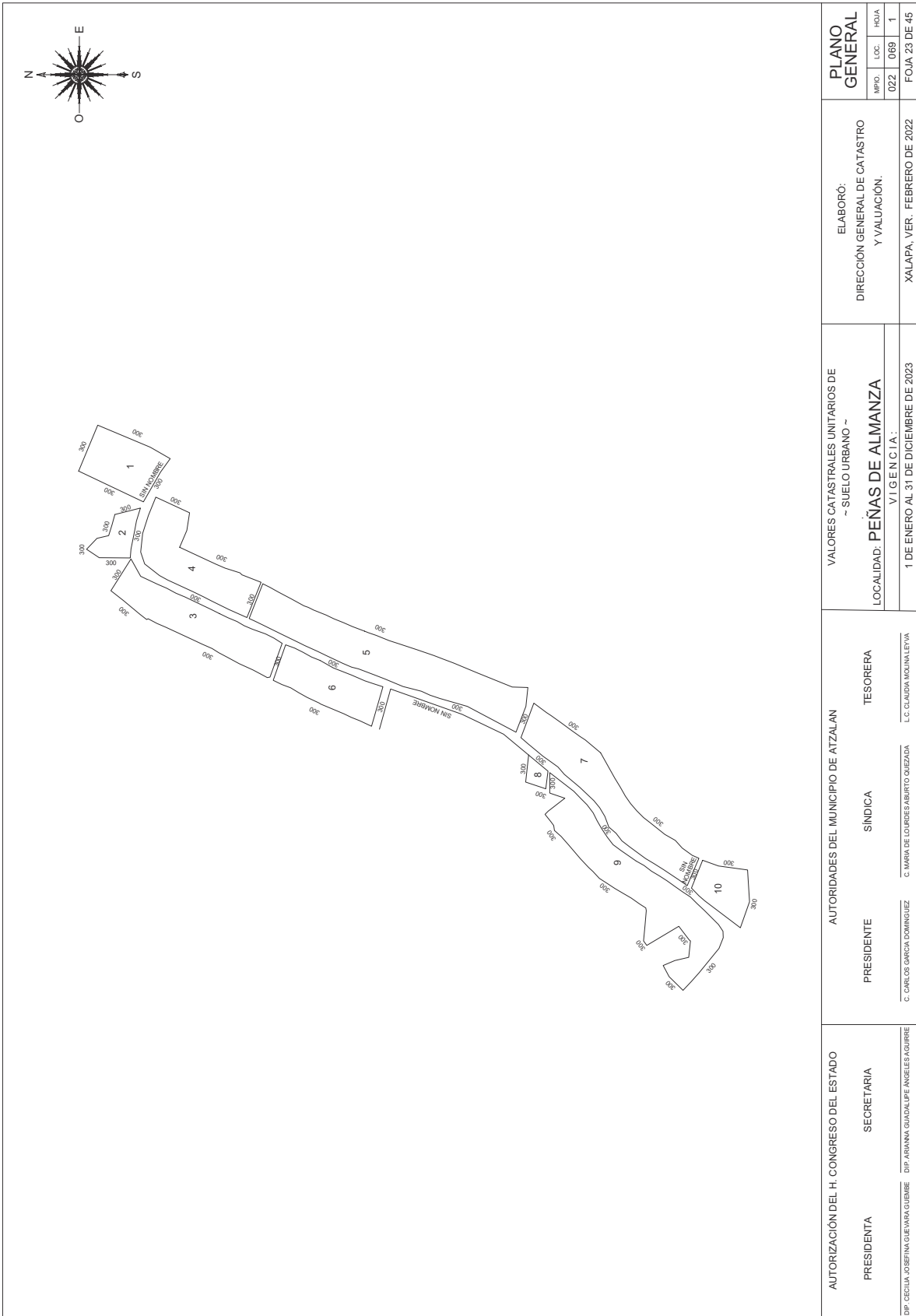




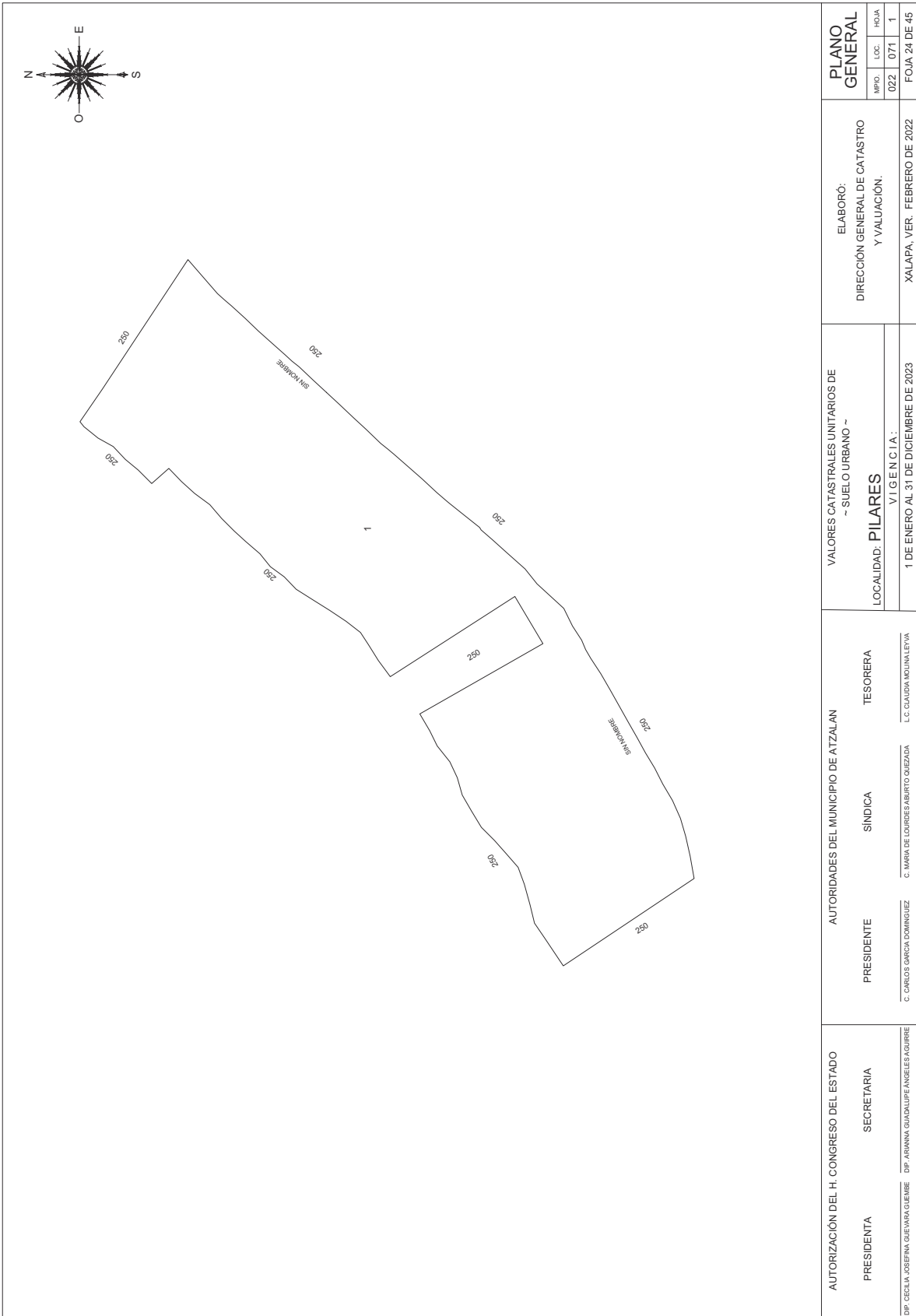
AUTORIZACIÓN DEL H. CONGRESO DEL ESTADO PRESIDENTA SECRETARIA	AUTORIDADES DEL MUNICIPIO DE ATZALAN PRESIDENTE SINDICA TESORERA		VALORES CATASTRALES UNITARIOS DE - SUELO URBANO - LOCALIDAD: PAHUA HUECA VIGENCIA: 1 DE ENERO AL 31 DE DICIEMBRE DE 2023	ELABORÓ: DIRECCIÓN GENERAL DE CATASTRO Y VALUACIÓN. XALAPA, VER., FEBRERO DE 2022	PLANO GENERAL
	DIP. CECILIA JOSEFINA GUEVARA GUEBME DIP. ANAHAY GUADALUPE ANGELES AGUIRRE	C. CARLOS GARCIA DOMINIGUEZ C. MARIA DE LOURDES ABIERTO QUEZADA L.C. CLAUDIA MOLINA LEIVA			



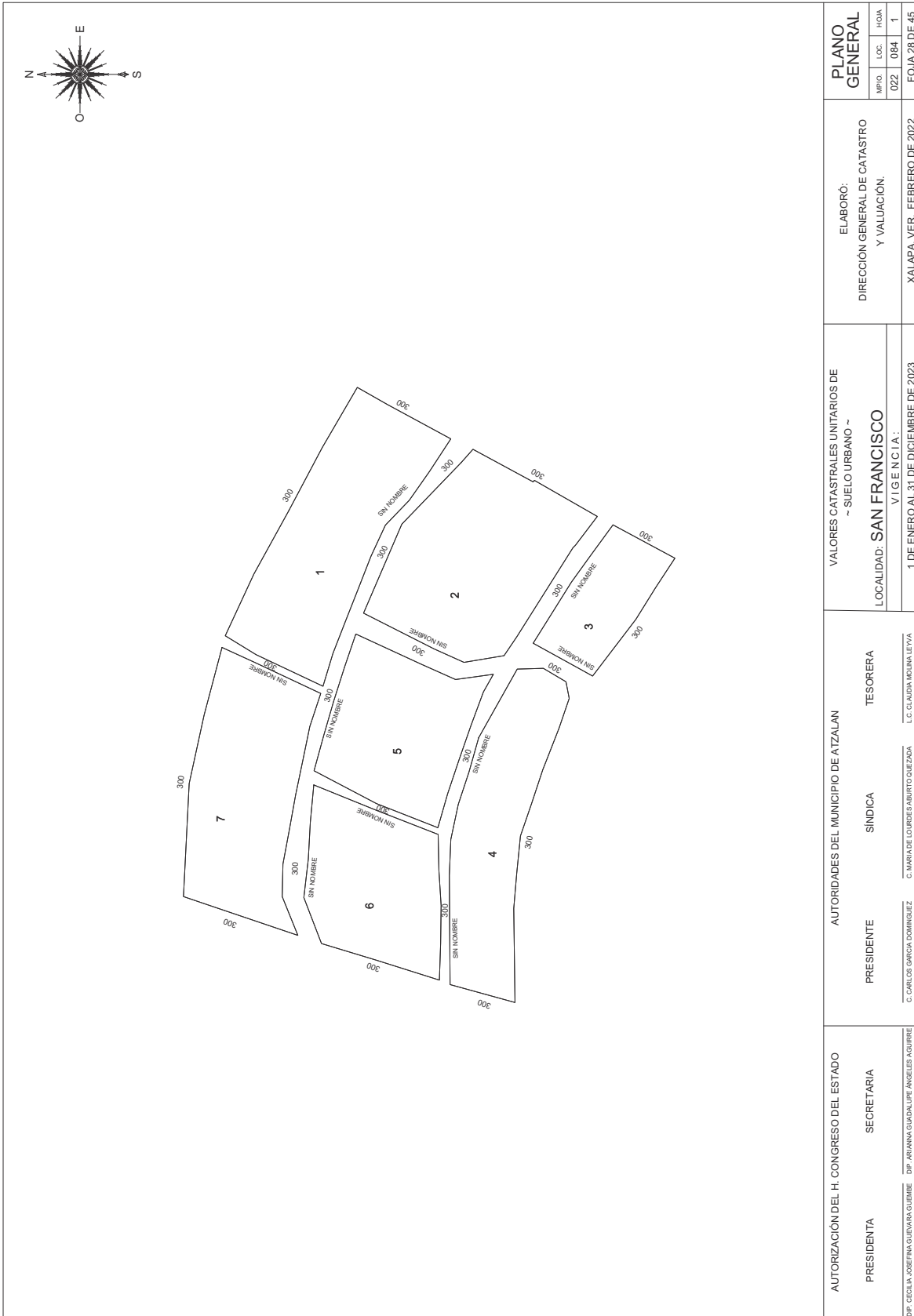
AUTORIZACIÓN DEL H. CONGRESO DEL ESTADO PRESIDENTA DIF. CECILIA JOSEFINA GUEVARA GUEBARE DIP. ARIANNA GUADALUPE ANSELME AGUIRRE	AUTORIDADES DEL MUNICIPIO DE ATZALAN PRESIDENTE C. CARLOS GARCIA DOMINGUEZ SINDICA C. MARIA DE LOURDES ABURTO QUEZADA TESORERA L.C. CLAUDIA MOLINA LEIVA	VALORES CATASTRALES UNITARIOS DE ~SUELO URBANO~ LOCALIDAD: PALMARCILLO VIGENCIA: 1 DE ENERO AL 31 DE DICIEMBRE DE 2023	ELABORO: DIRECCIÓN GENERAL DE CATASTRO Y VALUACIÓN. XALAPA, VER. FEBRERO DE 2022	PLANO GENERAL MPIO. 022 LOC. 067 HOJA 1 FOJA 22 DE 45
--	--	--	---	--



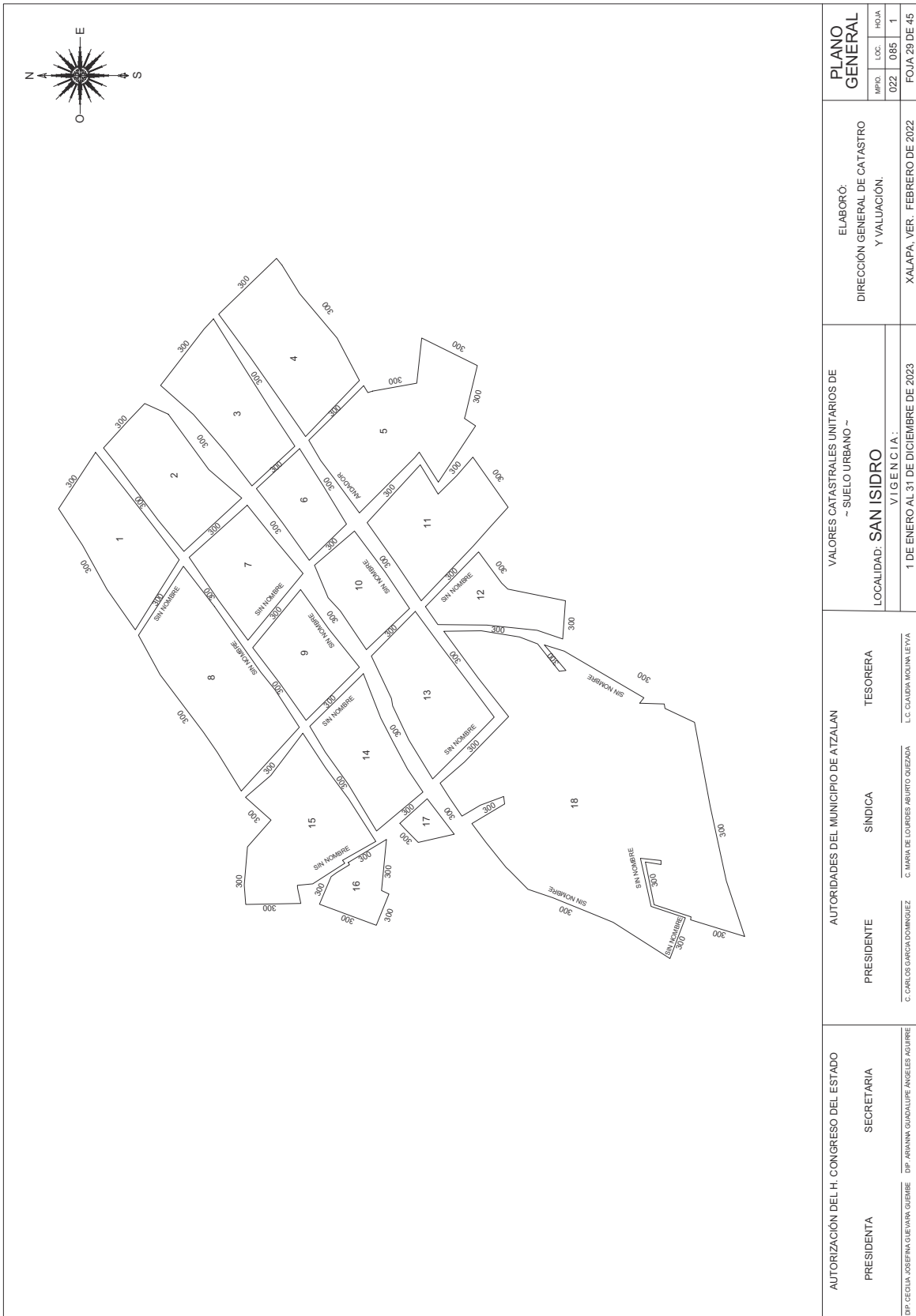
AUTORIZACIÓN DEL H. CONGRESO DEL ESTADO PRESIDENTA DIP. CECILIA JOSEFINA GUEVARA GUEBME	SECRETARIA DIP. ARIANNA GUADALUPE ANGELES AGUIRRE	AUTORIDADES DEL MUNICIPIO DE ATZALAN		VALORES CATASTRALES UNITARIOS DE ~SUELO URBANO ~ LOCALIDAD: PEÑAS DE ALMANZA VIGENCIA: 1 DE ENERO AL 31 DE DICIEMBRE DE 2023	ELABORO: DIRECCIÓN GENERAL DE CATASTRO Y VALUACIÓN. XALAPA, VER. FEBRERO DE 2022	PLANO GENERAL		
		PRESIDENTE C. CARLOS GARCIA DOMINGUEZ	SINDICA C. MARIA DE LOURDES ABURTO GUEZADA			TESORERA L.C. CLAUDIA MOLINA LEYVA	MUNICIPIO 022	LOCALIDAD 069
FOJA 23 DE 45								



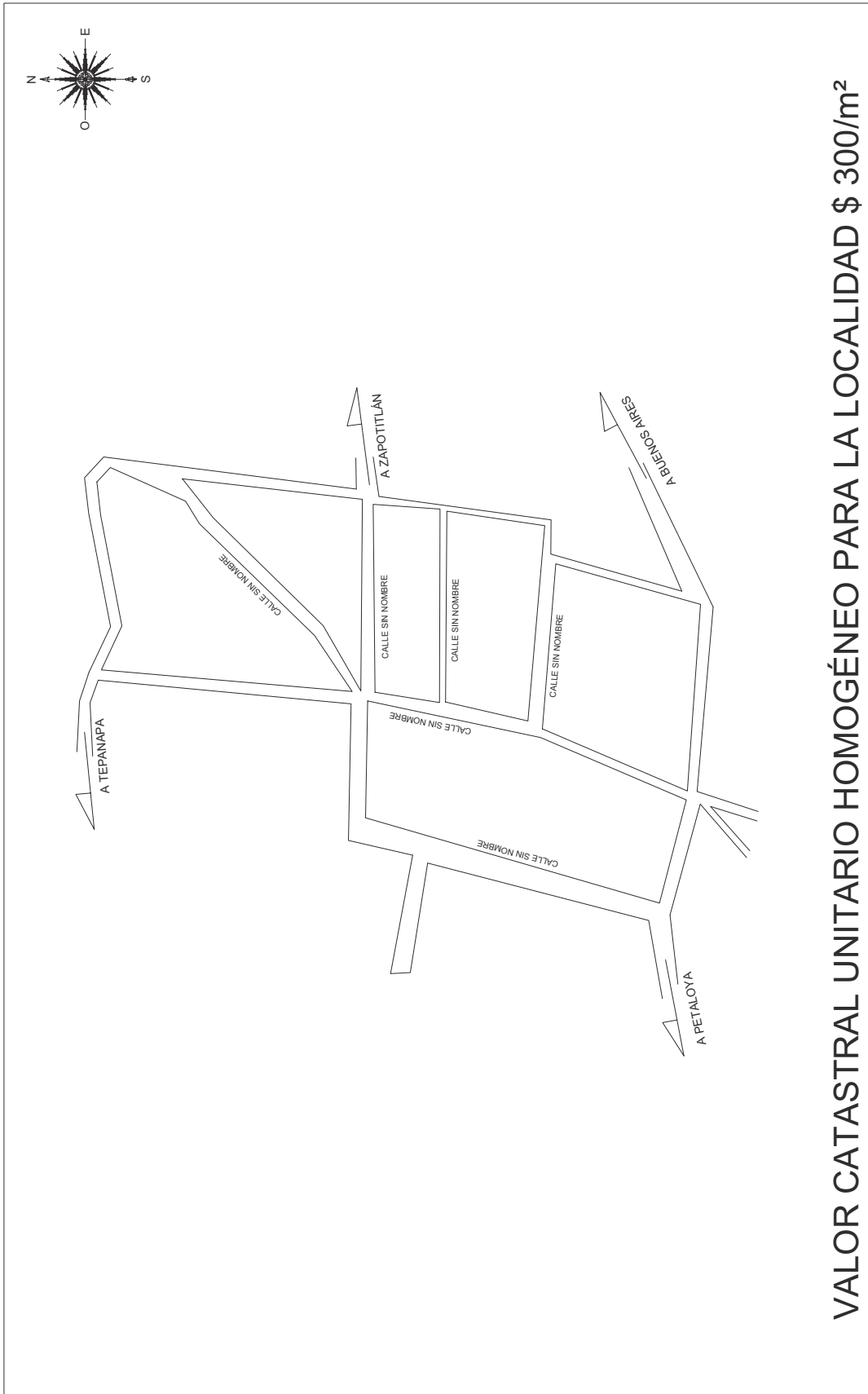
AUTORIZACIÓN DEL H. CONGRESO DEL ESTADO PRESIDENTA SECRETARIA	AUTORIDADES DEL MUNICIPIO DE ATZALAN PRESIDENTE SINDICA TESORERA	VALORES CATASTRALES UNITARIOS DE ~SUELO URBANO ~ LOCALIDAD: PILARES VIGENCIA: 1 DE ENERO AL 31 DE DICIEMBRE DE 2023	ELABORO: DIRECCIÓN GENERAL DE CATASTRO Y VALUACIÓN.	PLANO GENERAL
DP. CECILIA JOSEFINA GUEVARA GUEBRE	C. CARLOS GARCIA DOMINGUEZ	C. MARIA DE LOURDES ABURTO GUEZADA	XALAPA, VER. FEBRERO DE 2022	MPIO. 022 LOC. 071 HOJA 1 FOJA 24 DE 45



AUTORIZACIÓN DEL H. CONGRESO DEL ESTADO PRESIDENTA SECRETARIA		AUTORIDADES DEL MUNICIPIO DE ATZALAN PRESIDENTE SINDICA TESORERA		VALORES CATASTRALES UNITARIOS DE ~ SUELO URBANO ~ LOCALIDAD: SAN FRANCISCO V I G E N C I A : 1 DE ENERO AL 31 DE DICIEMBRE DE 2023		ELABORÓ: DIRECCIÓN GENERAL DE CATASTRO Y VALUACIÓN, XALAPA, VER. FEBRERO DE 2022		PLANO GENERAL MUN. LOC. HCUA 022 084 1 FOJA 28 DE 45	
DIP. CECILIA JOSEFINA GUEVARA GUEBARE DIP. ARIANNA GUADALUPE ANGELES AGUIRRE		C. CARLOS GARCIA DOMINGUEZ C. MARIA DE LOURDES ABURTO QUEZADA L.C. CLAUDIA MOLINA LEIVA							

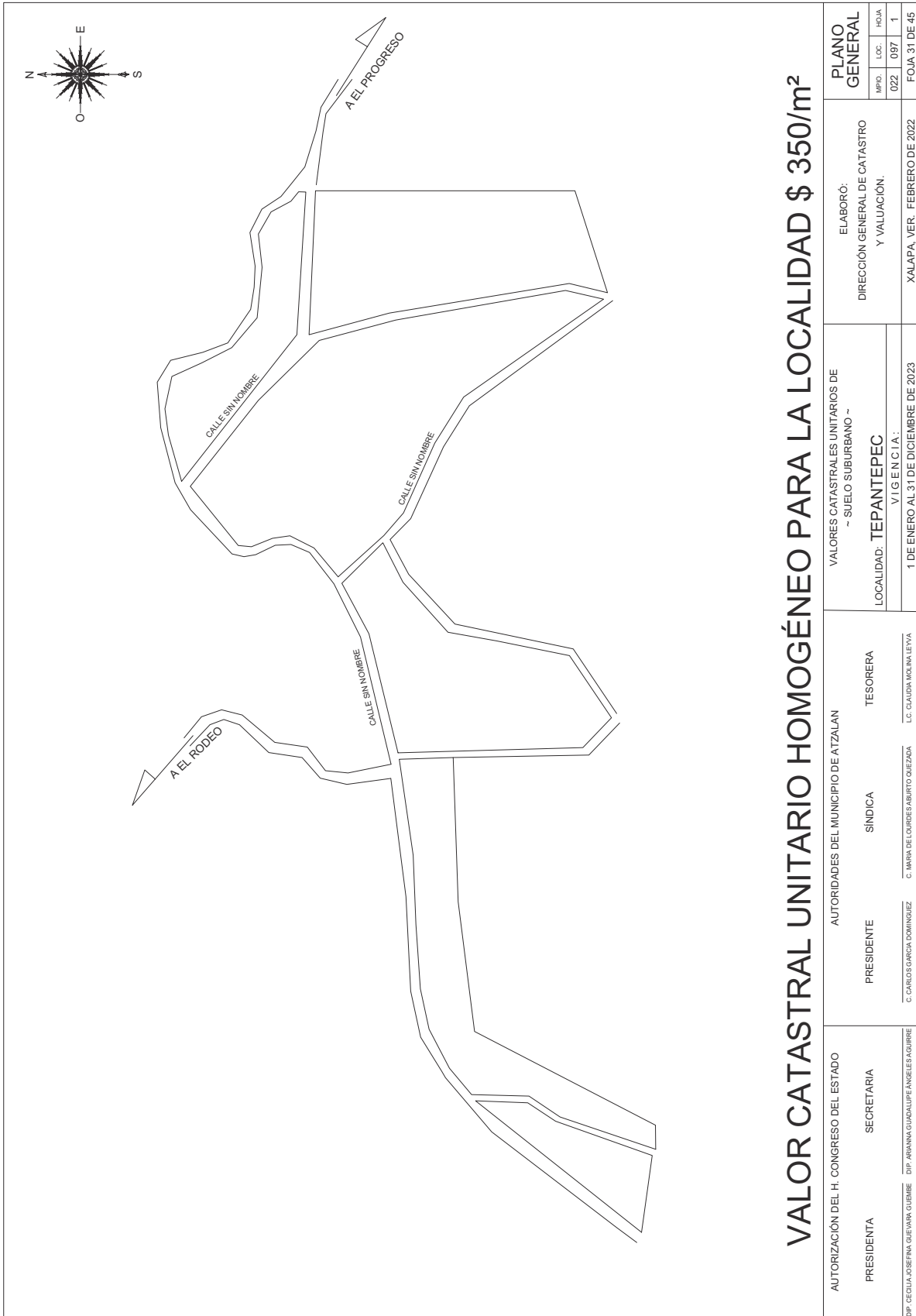


AUTORIZACIÓN DEL H. CONGRESO DEL ESTADO PRESIDENTA D.P. CECILIA JOSEFINA GUEVARA QUIRIBE	SECRETARIA D.P. ARANNY GUADALUPE ANGELES AGUIRRE	AUTORIDADES DEL MUNICIPIO DE ATZALAN			VALORES CATASTRALES UNITARIOS DE ~SUELO URBANO ~ LOCALIDAD: SAN ISIDRO VIGENCIA: 1 DE ENERO AL 31 DE DICIEMBRE DE 2023	ELABORÓ: DIRECCIÓN GENERAL DE CATASTRO Y VALUACIÓN. XALAPA, VER. FEBRERO DE 2022	PLANO GENERAL MPO. LOC. HOJA 022 085 1
		PRESIDENTE C. CARLOS GARCÍA DOMÍNGUEZ	SÍNDICA C. MARIA DE LOURDES ABURTO QUIZADA	TESORERA L.C. CALPIA NOLAN LEVYA			

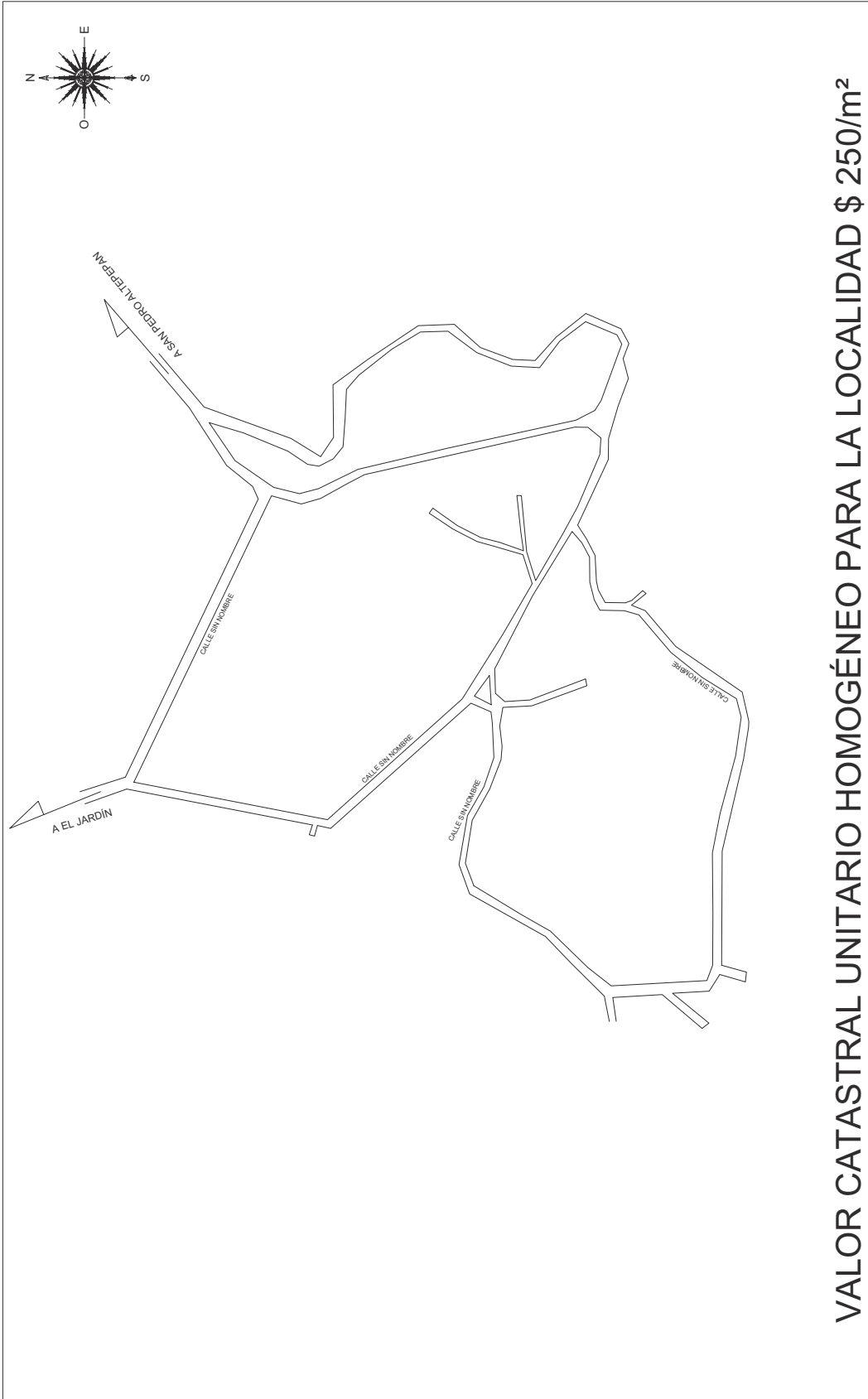


VALOR CATASTRAL UNITARIO HOMOGÉNEO PARA LA LOCALIDAD \$ 300/m²

AUTORIZACIÓN DEL H. CONGRESO DEL ESTADO PRESIDENTA <small>DIP. CECILIA JOSEFINA GUEVARA GUEBME</small>	SECRETARIA <small>DIP. ARANNA GUADALUPE ANGELES AGUIRRE</small>	AUTORIDADES DEL MUNICIPIO DE ATZALAN PRESIDENTE <small>C. CARLOS GARCIA DOMINGUEZ</small> SINDICA <small>C. MARIA DE LOURDES ABURTO QUEZADA</small> TESORERA <small>L.C. CLAUDIA MOLINALEVA</small>	ELABORÓ: DIRECCIÓN GENERAL DE CATASTRO Y VALUACIÓN. XALAPA, VER. FEBRERO DE 2022
VALORES CATASTRALES UNITARIOS DE ~ SUELO SUBURBANO ~ LOCALIDAD: TAZOLAPA VIGENCIA: 1 DE ENERO AL 31 DE DICIEMBRE DE 2023		PLANO GENERAL MPIO. LOC. HOJA 022 095 1 FOJA 30 DE 45	

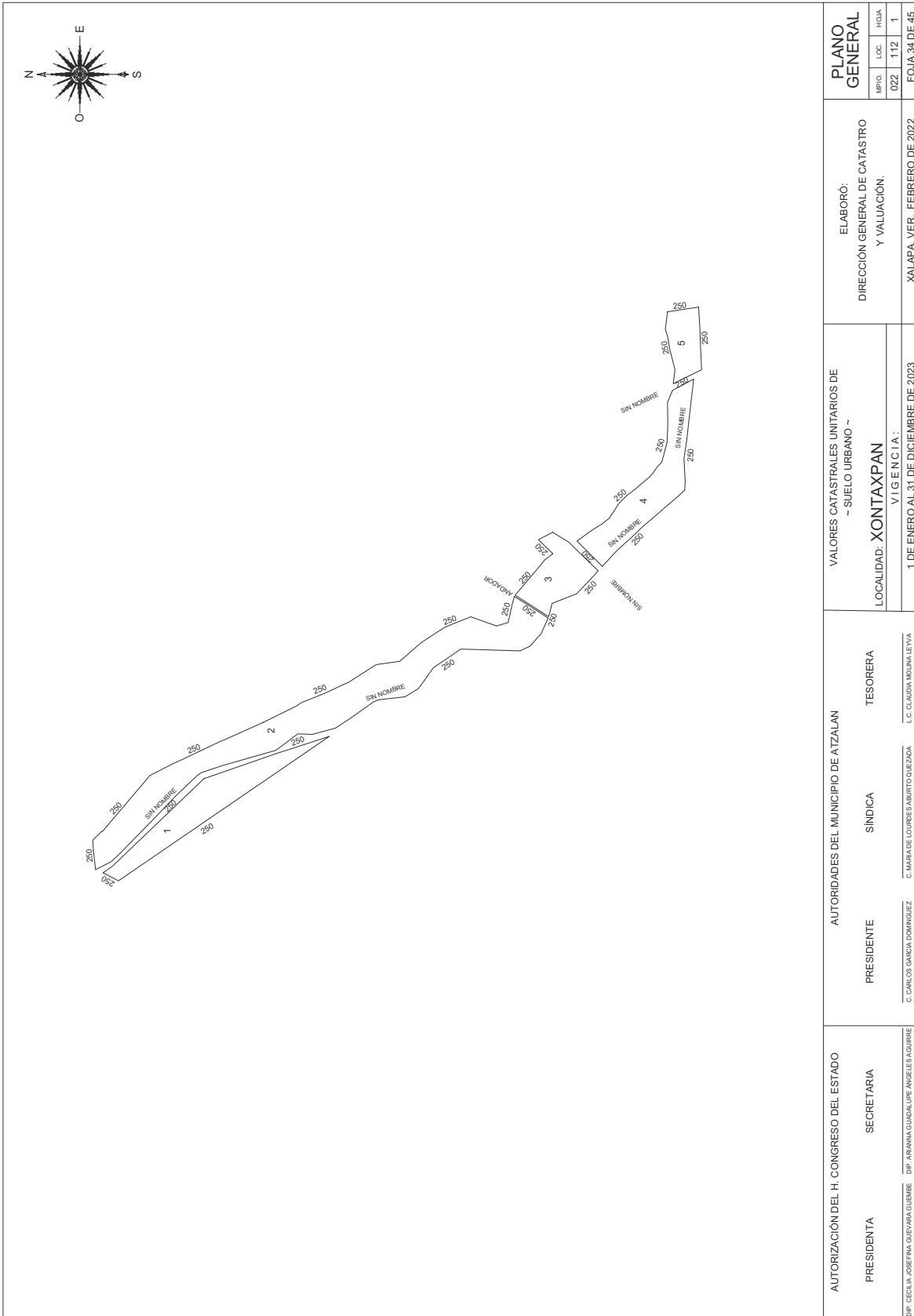


AUTORIZACIÓN DEL H. CONGRESO DEL ESTADO PRESIDENTA: D ^{EP.} CECILIA JOSEFINA GUEVARA GUEBME SECRETARIA: D ^{EP.} ANAYANNA GUADALUPE ANGELES AGUIRRE		AUTORIDADES DEL MUNICIPIO DE ATZALAN PRESIDENTE: C. CARLOS GARCIA DOMINGUEZ SINDICA: C. MARIA DEL ROSARIO ABERTO QUEZADA TESORERA: L.C. CLAUDIA MOLINA LEIVA		VALORES CATASTRALES UNITARIOS DE ~ SUELO SUBURBANO ~ LOCALIDAD: TEPANTEPEC VIGENCIA: 1 DE ENERO AL 31 DE DICIEMBRE DE 2023		ELABORÓ: DIRECCIÓN GENERAL DE CATASTRO Y VALUACIÓN. XALAPA, VER., FEBRERO DE 2022		PLANO GENERAL MUNICIPIO: 022 LOCALIDAD: 097 HOJA: 1 FOJA 31 DE 45	
--	--	---	--	---	--	--	--	---	--

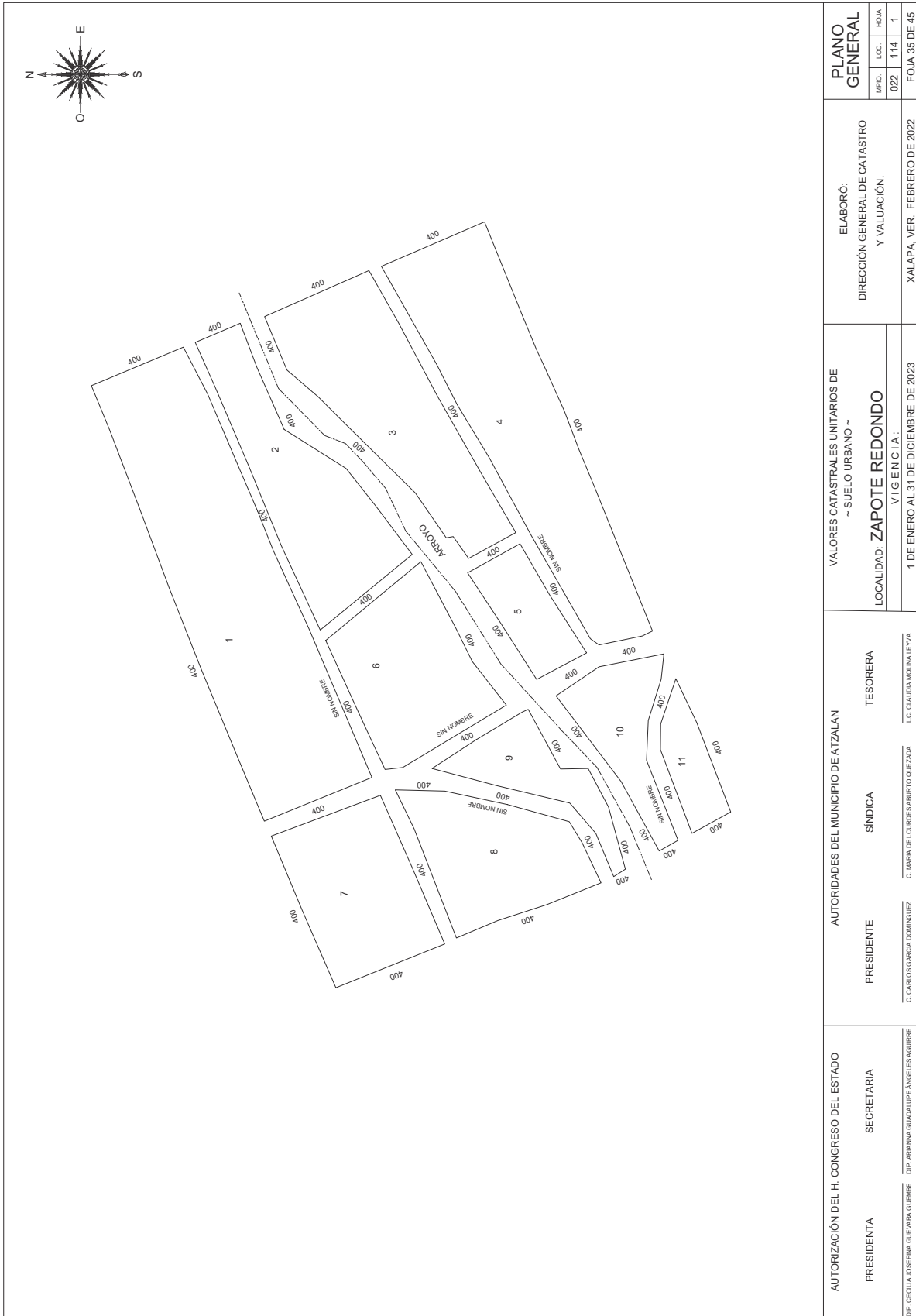


VALOR CATASTRAL UNITARIO HOMOGÉNEO PARA LA LOCALIDAD \$ 250/m²

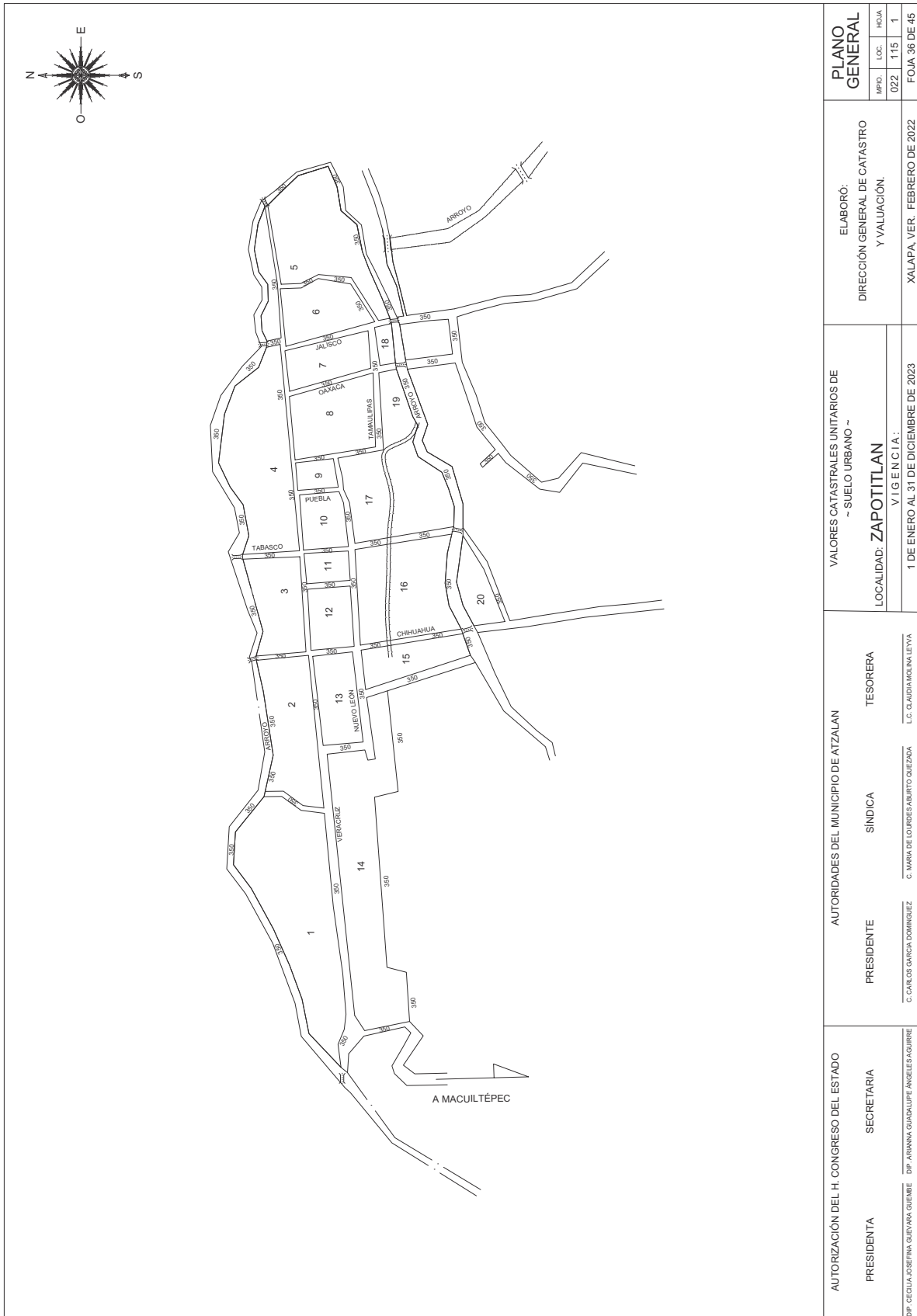
AUTORIZACIÓN DEL H. CONGRESO DEL ESTADO PRESIDENTA DIF. ARANNA GUADALUPE ANSELAGUIRRE	AUTORIDADES DEL MUNICIPIO DE ATZALAN PRESIDENTE C. CARLOS GARCIA DOMINGUEZ SINDICA C. MARIA DE LOURDES ABERTO QUIZADA TESORERA L.C. CLAUDIA MOLINA LEYVA	VALORES CATASTRALES UNITARIOS DE - SUELO SUBURBANO - LOCALIDAD: TLACOLULA VIGENCIA: 1 DE ENERO AL 31 DE DICIEMBRE DE 2023	ELABORO: DIRECCIÓN GENERAL DE CATASTRO Y VALUACIÓN. XALAPA, VER. FEBRERO DE 2022	PLANO GENERAL MPO: 022 LOC: 105 HOJA: 1 FOJA 33 DE 45
---	--	---	---	--



AUTORIZACIÓN DEL H. CONGRESO DEL ESTADO PRESIDENTA DIP. CECILIA JOSEFINA GUEVARA GUEBARRE	SECRETARIA DIP. ARIANNA GUADALUPE ANGELES AGUIRRE	AUTORIDADES DEL MUNICIPIO DE ATZALAN		VALORES CATASTRALES UNITARIOS DE ~ SUELO URBANO ~ LOCALIDAD: XONTAPXAN VIGENCIA: 1 DE ENERO AL 31 DE DICIEMBRE DE 2023	ELABORÓ: DIRECCIÓN GENERAL DE CATASTRO Y VALUACIÓN. XALAPA, VER. FEBRERO DE 2022	PLANO GENERAL	
		PRESIDENTE C. CARLOS GARCIA DOMINGUEZ	SINDICA C. MARIA DE LOURDES ABURTO QUEZADA			TESORERA L.C. CLAUDIA MOLINA LEYVA	MUN. LOC. HCUA 022 112 1

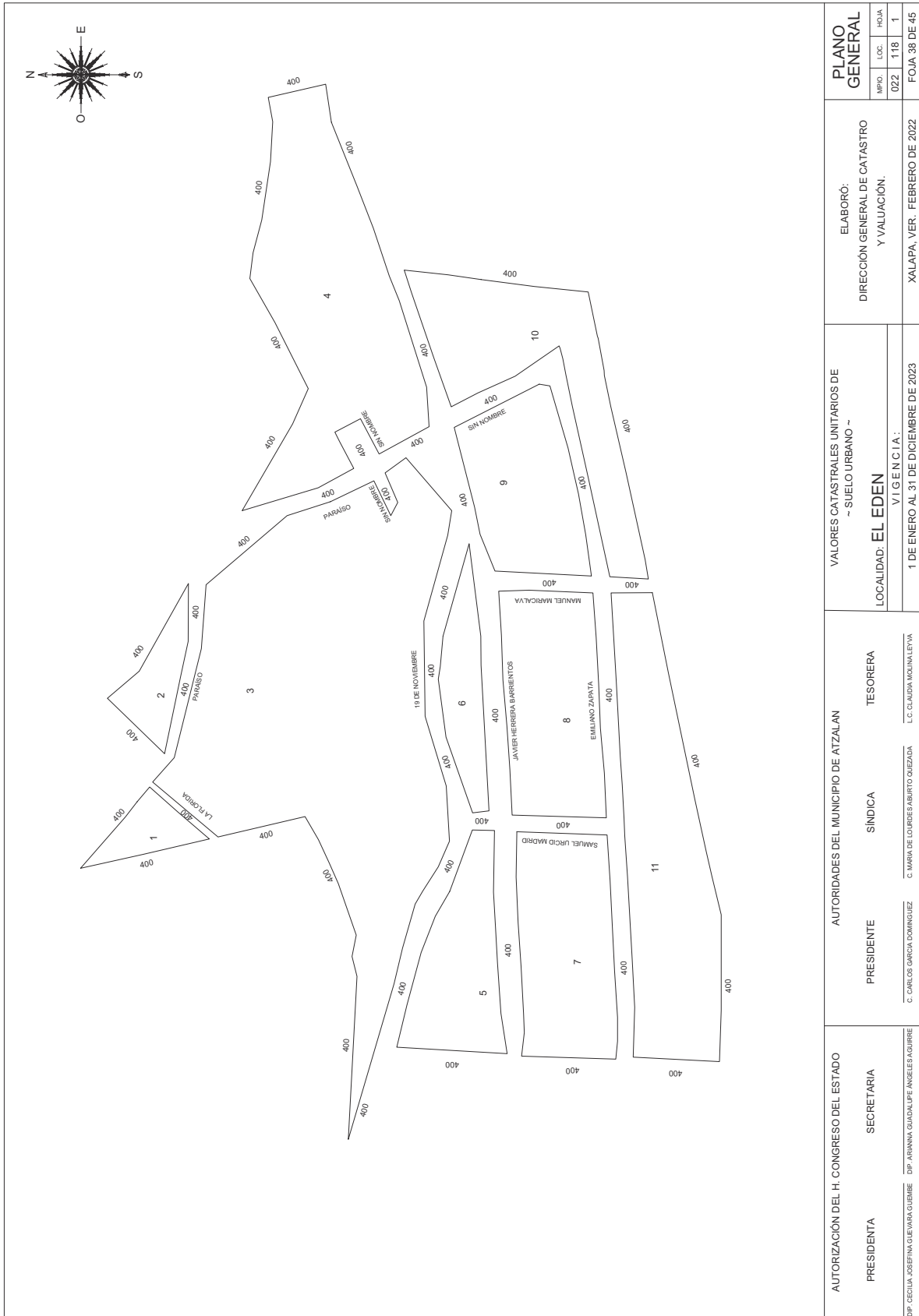


AUTORIZACIÓN DEL H. CONGRESO DEL ESTADO PRESIDENTA SECRETARIA	AUTORIDADES DEL MUNICIPIO DE ATZALAN PRESIDENTE SINDICA TESORERA		VALORES CATASTRALES UNITARIOS DE ~ SUELO URBANO ~ LOCALIDAD: ZAPOTE REDONDO VIGENCIA: 1 DE ENERO AL 31 DE DICIEMBRE DE 2023	ELABORÓ: DIRECCIÓN GENERAL DE CATASTRO Y VALUACIÓN. XALAPA, VER., FEBRERO DE 2022	PLANO GENERAL MPIO. 022 LOC. 114 HOJA 1
	C. CARLOS GARCÍA DOMÍNGUEZ C. MARÍA DE LOURDES ABIERTO QUEZADA L.C. CLAUDIA MOLINA LEIVA	C. CELIA JOSEFINA GUEVARA GUEBME DIP. ANAHUAC GUADALUPE ANGELES AGUIRRE			

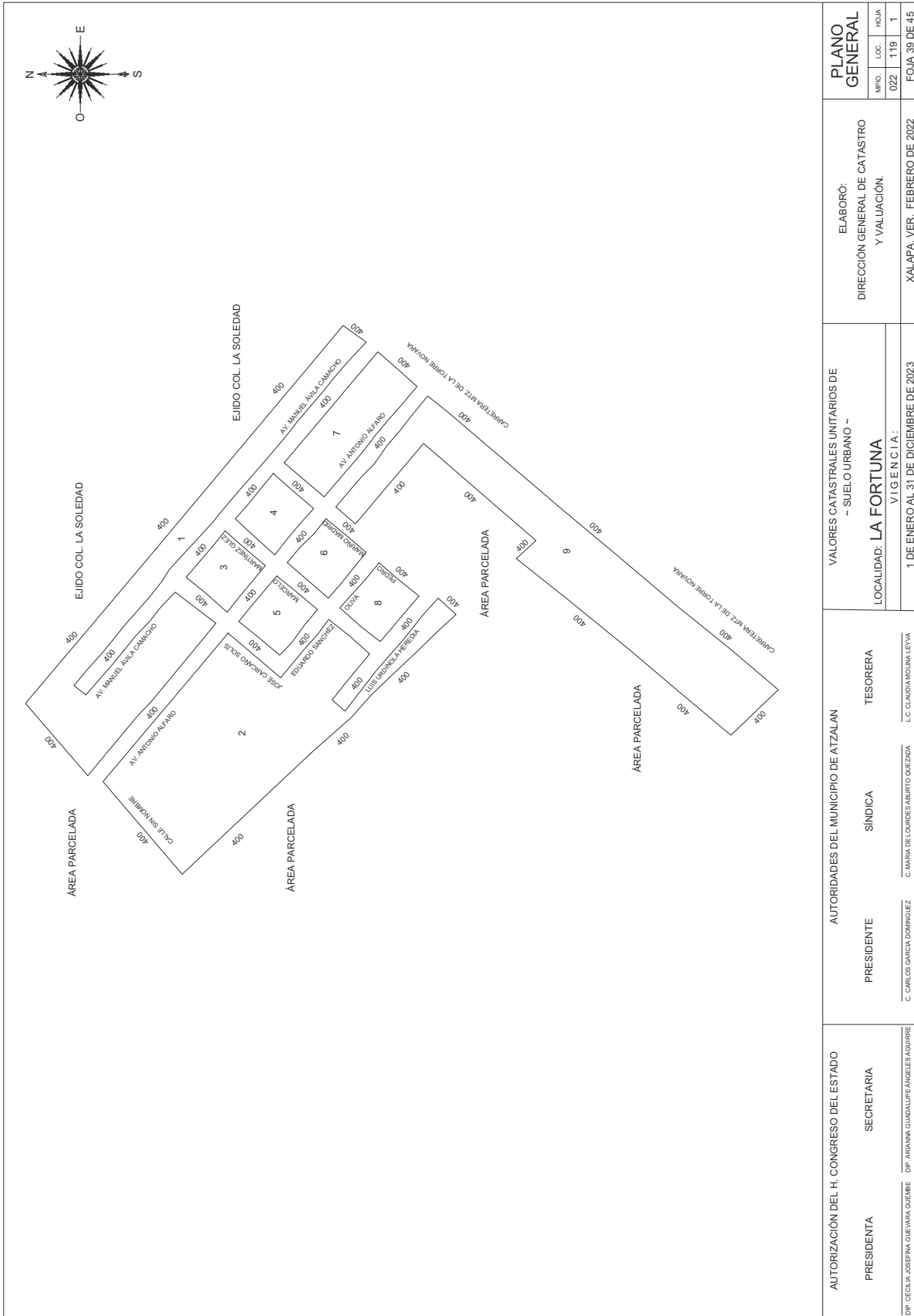


AUTORIZACIÓN DEL H. CONGRESO DEL ESTADO PRESIDENTA D.P. CECILIA JOSEFINA GIERMAN GIERME	SECRETARIA D.P. ARIANNA GUADALUPE ANGELES AGUIRRE	AUTORIDADES DEL MUNICIPIO DE ATZALAN		VALORES CATASTRALES UNITARIOS DE ~ SUELO URBANO ~ LOCALIDAD: ZAPOTITLAN VIGENCIA: 1 DE ENERO AL 31 DE DICIEMBRE DE 2023	ELABORÓ: DIRECCIÓN GENERAL DE CATASTRO Y VALUACIÓN. XALAPA, VER. FEBRERO DE 2022	PLANO GENERAL
		PRESIDENTE C. CARLOS GARCIA DOMINGUEZ	SINDICA C. MARIA DE LOS RIOS ABERTO OJEDA			

	<table border="1"> <tr> <td colspan="2">AUTORIZACIÓN DEL H. CONGRESO DEL ESTADO</td> <td colspan="2">VALORES CATASTRALES UNITARIOS DE</td> <td colspan="2">ELABORÓ:</td> <td colspan="2">PLANO GENERAL</td> </tr> <tr> <td>PRESIDENTA</td> <td>SECRETARIA</td> <td colspan="2">~ SUELO URBANO ~</td> <td colspan="2">DIRECCIÓN GENERAL DE CATASTRO Y VALUACIÓN.</td> <td>MPO.</td> <td>HOJA</td> </tr> <tr> <td>DIP. CECILIA JOSEFINA GUEVARA GUEARBE</td> <td>DIP. ARIANNA GUADALUPE ANSELASGUIRRE</td> <td colspan="2">LOCALIDAD: AZOTILLO</td> <td colspan="2">XALAPA, VER. FEBRERO DE 2022</td> <td>022</td> <td>117</td> </tr> <tr> <td></td> <td></td> <td colspan="2">VIGENCIA:</td> <td colspan="2"></td> <td>LOC.</td> <td>1</td> </tr> <tr> <td></td> <td></td> <td colspan="2">1 DE ENERO AL 31 DE DICIEMBRE DE 2023</td> <td colspan="2"></td> <td>FOJA</td> <td>37 DE 45</td> </tr> </table>	AUTORIZACIÓN DEL H. CONGRESO DEL ESTADO		VALORES CATASTRALES UNITARIOS DE		ELABORÓ:		PLANO GENERAL		PRESIDENTA	SECRETARIA	~ SUELO URBANO ~		DIRECCIÓN GENERAL DE CATASTRO Y VALUACIÓN.		MPO.	HOJA	DIP. CECILIA JOSEFINA GUEVARA GUEARBE	DIP. ARIANNA GUADALUPE ANSELASGUIRRE	LOCALIDAD: AZOTILLO		XALAPA, VER. FEBRERO DE 2022		022	117			VIGENCIA:				LOC.	1			1 DE ENERO AL 31 DE DICIEMBRE DE 2023				FOJA	37 DE 45
AUTORIZACIÓN DEL H. CONGRESO DEL ESTADO		VALORES CATASTRALES UNITARIOS DE		ELABORÓ:		PLANO GENERAL																																			
PRESIDENTA	SECRETARIA	~ SUELO URBANO ~		DIRECCIÓN GENERAL DE CATASTRO Y VALUACIÓN.		MPO.	HOJA																																		
DIP. CECILIA JOSEFINA GUEVARA GUEARBE	DIP. ARIANNA GUADALUPE ANSELASGUIRRE	LOCALIDAD: AZOTILLO		XALAPA, VER. FEBRERO DE 2022		022	117																																		
		VIGENCIA:				LOC.	1																																		
		1 DE ENERO AL 31 DE DICIEMBRE DE 2023				FOJA	37 DE 45																																		
<table border="1"> <tr> <td colspan="2">AUTORIDADES DEL MUNICIPIO DE ATZALAN</td> <td colspan="2">TESORERA</td> </tr> <tr> <td>PRESIDENTE</td> <td>SINDICA</td> <td colspan="2">L.C. CLAUDIA MOLINA LEIVA</td> </tr> <tr> <td>C. CARLOS GARCIA DOMINGUEZ</td> <td>C. MARIA DE LOURDES ABURTO QUEZADA</td> <td colspan="2"></td> </tr> </table>	AUTORIDADES DEL MUNICIPIO DE ATZALAN		TESORERA		PRESIDENTE	SINDICA	L.C. CLAUDIA MOLINA LEIVA		C. CARLOS GARCIA DOMINGUEZ	C. MARIA DE LOURDES ABURTO QUEZADA																															
AUTORIDADES DEL MUNICIPIO DE ATZALAN		TESORERA																																							
PRESIDENTE	SINDICA	L.C. CLAUDIA MOLINA LEIVA																																							
C. CARLOS GARCIA DOMINGUEZ	C. MARIA DE LOURDES ABURTO QUEZADA																																								



AUTORIZACIÓN DEL H. CONGRESO DEL ESTADO PRESIDENTA DIF. CECILIA JOSEFINA GUEVARA GUEBARE DIP. ARANNA GUADALUPE ANGELES AGUIRRE	AUTORIDADES DEL MUNICIPIO DE ATZALAN PRESIDENTE C. CARLOS GARCIA DOMINGUEZ SINDICA C. MARIA DE LOS REYES ABURTO GUEZADA TESORERA L.C. CLAUDIA MOLINA LEYVA	VALORES CATASTRALES UNITARIOS DE ~SUELO URBANO ~ LOCALIDAD: EL EDEN VIGENCIA: 1 DE ENERO AL 31 DE DICIEMBRE DE 2023	ELABORO: DIRECCIÓN GENERAL DE CATASTRO Y VALUACIÓN. XALAPA, VER. FEBRERO DE 2022	PLANO GENERAL	
				MPIO. 022	HOJA 118 / 1



AUTORIZACIÓN DEL H. CONGRESO DEL ESTADO PRESIDENTA SECRETARIA	AUTORIDADES DEL MUNICIPIO DE ATZALAN PRESIDENTE SINDICA TESORERA		VALORES CATASTRALES UNITARIOS DE - SUELO URBANO - LOCALIDAD: LA FORTUNA VIGENCIA: 1 DE ENERO AL 31 DE DICIEMBRE DE 2023	ELABORÓ: DIRECCIÓN GENERAL DE CATASTRO Y VALUACIÓN. XALAPA, VER. FEBRERO DE 2022	PLANO GENERAL
	C. CARLOS GARCIA DOMINGUEZ C. MARIA DEL CORDON ABUERTO QUEZADA L.C. CLAUDIA DOMINUM LEIVA	MPIO. 022			
DIP. CECILIA JOSEFINA GUEVARA GUEIBE DIP. ARANWA GUADALUPE ANGELES AGUIRRE					FOJA 39 DE 45



AUTORIZACIÓN DEL H. CONGRESO DEL ESTADO PRESIDENTA SECRETARIA	AUTORIDADES DEL MUNICIPIO DE ATZALAN PRESIDENTE SINDICA TESORERA	VALORES CATASTRALES UNITARIOS DE - SUELO URBANO - LOCALIDAD: 6 DE MAYO VIGENCIA: 1 DE ENERO AL 31 DE DICIEMBRE DE 2023	ELABORÓ: DIRECCIÓN GENERAL DE CATASTRO Y VALUACIÓN.	PLANO GENERAL	
				MPIO. 022	LOC. 120
			XALAPA, VER., FEBRERO DE 2022		
			FOJA 40 DE 45		

DIP. CECILIA JOSEFINA GUEVARA GUEBME DIP. ANAHAY GUADALUPE ANGELES AGUIRRE
 C. CARLOS GARCIA DOMINGUEZ C. MARIA DE LOURDES ABIERTO QUEZADA L.C. CLAUDIA MOLINA LEIVA

	<p>AUTORIZACIÓN DEL H. CONGRESO DEL ESTADO</p> <p>PRESIDENTA SECRETARIA</p> <p><small>DP. REGINA JOSEFINA GIERMAN GIERMAN DP. ARIANA GUADALUPE ANGELES AGUIRRE</small></p>	<p>AUTORIDADES DEL MUNICIPIO DE ATZALAN</p> <p>PRESIDENTE SINDICA TESORERA</p> <p><small>C. CARLOS GARCIA DOMINGUEZ C. MARIA DE LOURDES ABERTO OJEDA L.C. CLAUDIA MOLINA LEYVA</small></p>	<p>VALORES CATASTRALES UNITARIOS DE - SUELO URBANO - LOCALIDAD: PIEDRA PINTA V I G E N C I A : 1 DE ENERO AL 31 DE DICIEMBRE DE 2023</p>	<p>ELABORÓ: DIRECCIÓN GENERAL DE CATASTRO Y VALUACIÓN.</p>	<p>PLANO GENERAL</p> <table border="1"> <tr> <td>MPD.</td> <td>LOC.</td> <td>H.OJA</td> </tr> <tr> <td>022</td> <td>121</td> <td>1</td> </tr> </table> <p>FOJA 41 DE 45</p>	MPD.	LOC.	H.OJA	022	121	1
	MPD.	LOC.	H.OJA								
022	121	1									
	<p>ELABORÓ: DIRECCIÓN GENERAL DE CATASTRO Y VALUACIÓN.</p> <p>DIRECCIÓN GENERAL DE CATASTRO Y VALUACIÓN.</p> <p>XALAPA, VER. FEBRERO DE 2022</p>										

VALORES CATASTRALES UNITARIOS DE SUELO SUBURBANO HOMOGÉNEO					
MUNICIPIO	LOCALIDAD	VALOR UNITARIO/m ² (PESOS)	MUNICIPIO	LOCALIDAD	VALOR UNITARIO/m ² (PESOS)
022 ATZALAN	001 ATZALAN	450	022 ATZALAN	041 ITXICTIC	300
	003 AGUATEPEC	300		042 XTATAHUTA	300
	005 ALMANZA	300		044 JAVIER ROJO GÓMEZ	300
	006 ALSESECA	300		048 LOMA BONITA	350
	007 ALSESECA 2	300		051 LOMA DE RAYO 2	300
	008 SAN PEDRO ALTEPEPA	300		054 MOYOTA	300
	009 ARROYO COLORADO	300		055 NAPOALA	350
	015 BARRANCO	300		058 LA NORIA	250
	016 BARRANCONES	300		059 NOVARA	380
	017 BARRERAS	300		060 OJO DE AGUA	300
	029 COYOMICO	300		063 EL OLVIDO	300
	030 CRUZ GORDA	300		065 LA PALMA	300
	032 CUAUHTÉMOC	300		066 PALMAR	300
	040 INDEPENDENCIA	300		067 PALMARCILLO	300

AUTORIZACIÓN DEL H. CONGRESO DEL ESTADO		AUTORIDADES DEL MUNICIPIO DE ATZALAN		VALORES CATASTRALES UNITARIOS DE ~ SUELO SUBURBANO ~		ELABORÓ:	
PRESIDENTA	SECRETARIA	PRESIDENTE	SINDICA	TESORERA	LOCALIDAD: ATZALAN	DIRECCIÓN GENERAL DE CATASTRO Y VALUACIÓN.	
DIP. CECILIA JOSEFINA GUEVARA GUEBME		DIP. CARLOS GARCÍA DOMÍNGUEZ		C. MARÍA DE LOURDES ABIERTO QUEZADA		XALAPA, VER., FEBRERO DE 2022	
DIP. ANA MARÍA GUAUHUAPÉ ANSELMO ESCOBARRE		C. MANUEL DE LOS RÍOS		C. CLAUDIA MOLINA LEIVA		FOJA 42 DE 45	
				VIGENCIA:			
				1 DE ENERO AL 31 DE DICIEMBRE DE 2023			

VALORES CATASTRALES UNITARIOS DE SUELO SUBURBANO HOMOGÉNEO

MUNICIPIO	LOCALIDAD	VALOR UNITARIO/m ² (PESOS)	MUNICIPIO	LOCALIDAD	VALOR UNITARIO/m ² (PESOS)
022 ATZALAN	068 PAPALOCUAUTLA	350	022 ATZALAN	094 TATZALLANALA	300
	071 PILARES	250		096 TEPANAPA	300
	073 PLAN DE ARROYOS	400		098 TEPEICAN	300
	074 PLAN DE LIMÓN	300		101 TEXCAPA	300
	075 POCHOTITA	300		102 TIERRA NUEVA	400
	076 POMPEYA	400		103 TILZAPOTA	300
	077 EL POZÓN	350		104 TINAJAS	300
	078 PROGRESO	300		106 TOXTEPEC	300
	081 EL RODEO	300		111 XIOCUILAPAN	300
	085 SAN ISIDRO	300		112 XONTAXPAN	250
	086 SAN PEDRO BUENA VISTA	300		115 ZAPOTITLÁN	350
	087 SAN SALVADOR	300			
	088 SANTIAGO	300			
	091 SOMPASOL	300			

AUTORIZACIÓN DEL H. CONGRESO DEL ESTADO	AUTORIDADES DEL MUNICIPIO DE ATZALAN		VALORES CATASTRALES UNITARIOS DE ~ SUELO SUBURBANO ~	ELABORÓ: DIRECCIÓN GENERAL DE CATASTRO Y VALUACIÓN.
PRESIDENTA	PRESIDENTE	SÍNDICA	LOCALIDAD: ATZALAN	
DIP. CECILIA JOSEFINA GUEWARA GUEMRE	C. CARLOS GARCIA DOMINGUEZ	C. MARIA DE LOURDES ABURTO QUEZADA	VIGENCIA: 1 DE ENERO AL 31 DE DICIEMBRE DE 2023	XALAPA, VER. FEBRERO DE 2022
SECRETARIA	TESORERA			FOJA 43 DE 45
DIP. ARANNA GIADALIFE ANGELES AGUIRRE	L.C. CLAUDIA MOJALEVA			

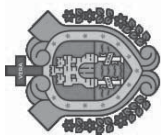
VALORES CATASTRALES UNITARIOS DE SUELO RURAL			
MUNICIPIO 022 ATZALAN			
RÉGIMEN DE PROPIEDAD PRIVADA			
TIPO DE SUELO		VALOR UNITARIO POR HECTÁREA(PESOS)	
TEMPORAL		\$ 50,000	
RIEGO		\$ 80,000	
HUMEDAD		\$ 70,000	
RÉGIMEN DE PROPIEDAD EJIDAL			
TIPO DE SUELO		VALOR UNITARIO POR HECTÁREA(PESOS)	
TEMPORAL		\$ 20,000	
AUTORIZACIÓN DEL H. CONGRESO DEL ESTADO PRESIDENTA SECRETARIA <small>DIP. CECILIA JOSEFINA GUEVARA GUEIBE DIP. ARANWA GUADALUPE ANGELES AGUIRRE</small>		VALORES CATASTRALES UNITARIOS DE ~ SUELO RURAL ~ LOCALIDAD: ATZALAN VIGENCIA: 1 DE ENERO AL 31 DE DICIEMBRE DE 2023	
AUTORIDADES DEL MUNICIPIO DE ATZALAN PRESIDENTE SINDICA TESORERA <small>C. CARLOS GARCIA DOMINGUEZ C. MARA DE LOURDES ABIERTO QUEZADA L.C. CLAUDIA MORA LEBYA</small>		ELABORÓ: DIRECCIÓN GENERAL DE CATASTRO Y VALUACIÓN.	
		XALAPA, VER. FEBRERO DE 2022	
		FOJA 44 DE 45	

VALORES CATASTRALES UNITARIOS DE CONSTRUCCIÓN

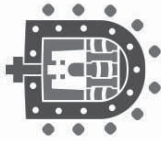
CÓDIGO	TIPOS	VALOR UNITARIO / m2 (PESOS)	CÓDIGO	TIPOS	VALOR UNITARIO / m2 (PESOS)
HABITACIONAL ANTIGUA					
01	ECONÓMICA	3,300	13	COMERCIAL INDUSTRIAL	3,000
02	MEDIANA	4,400	14	ECONÓMICOS	3,800
HABITACIONAL MODERNA					
03	POPULAR	3,500	15	MEDIANOS	4,200
04	INTERÉS SOCIAL	4,900	16	ESPECIALES	6,000
05	ECONÓMICA	6,500	PLAZAS COMERCIALES		
06	MEDIANA	7,600	17	SEMILUJO	7,500
07	SEMILUJO	9,200	18	LUJO	9,000
08	LUJO	10,700	EDIFICIOS COMERCIALES		
EDIFICIOS HABITACIONALES					
09	INTERÉS SOCIAL	6,300	19	ECONÓMICOS	8,500
10	ECONÓMICO	8,200	20	MEDIANOS	10,000
11	MEDIANO	10,000	21	LUJO	13,000
12	SEMILUJO	12,200	ESTACIONAMIENTO		
ALBERCAS					
			22	COMERCIAL	7,500
			23	ECONÓMICA	4,100
			24	MEDIANA	5,800
			25	LUJO	8,800
PAVIMENTOS					
			26	CONCRETO HIDRÁULICO	580

NOTA: PARA LOS TIPOS DE CONSTRUCCIÓN NO CONTEMPLADOS EN LA PRESENTE TABLA DE VALORES, Y QUE HAYAN SIDO PROPUESTOS POR LOS AYUNTAMIENTOS, ESTOS SE REGISTRARÁN POR LO DISPUESTO EN EL ARTÍCULO 40 DEL REGLAMENTO DE LA LEY DE CATASTRO DEL ESTADO DE VERACRUZ DE IGNACIO DE LA LLAVE.

AUTORIZACION DEL H. CONGRESO DEL ESTADO	AUTORIDADES DEL MUNICIPIO DE ATZALAN		VALORES CATASTRALES UNITARIOS DE -CONSTRUCCIÓN -	ELABORÓ:
PRESIDENTA	PRESIDENTE	SÍNDICA	LOCALIDAD: ATZALAN	DIRECCIÓN GENERAL DE CATASTRO Y VALUACIÓN.
DIP. CECILIA JOSEFINA GUEVARA GUEBME	C. CARLOS GARCÍA DOMÍNGUEZ	C. MARIA DE LOURDES ABURTO QUEZADA	VIGENCIA: 1 DE ENERO AL 31 DE DICIEMBRE DE 2023	XALAPA, VER. FEBRERO DE 2022
		L.C. CLAUDIA MOLINA LEYVA		FOJA 45 DE 45
SECRETARIA				
DIP. ARIANNA GUADALUPE ANGELES AGUIRRE				



VERACRUZ
GOBIERNO
DEL ESTADO



SEGOB
Secretaría
de Gobierno

SUBJYAL
Subsecretaría Jurídica
y de Asuntos Legislativos

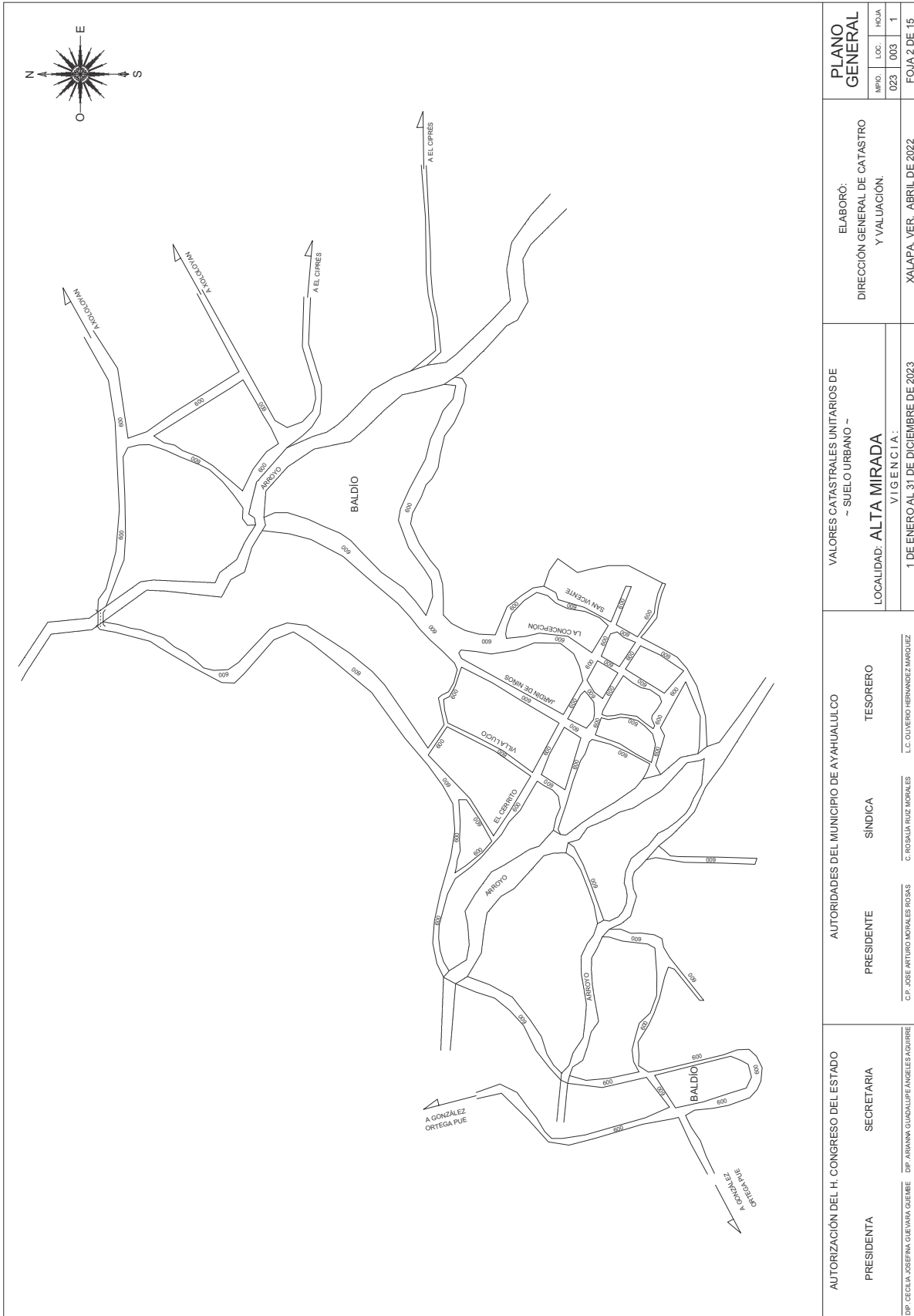
DGCV
Dirección General de
Catastro y Valuación

Tablas de Valores Catastrales Unitarios de Suelo y Construcción

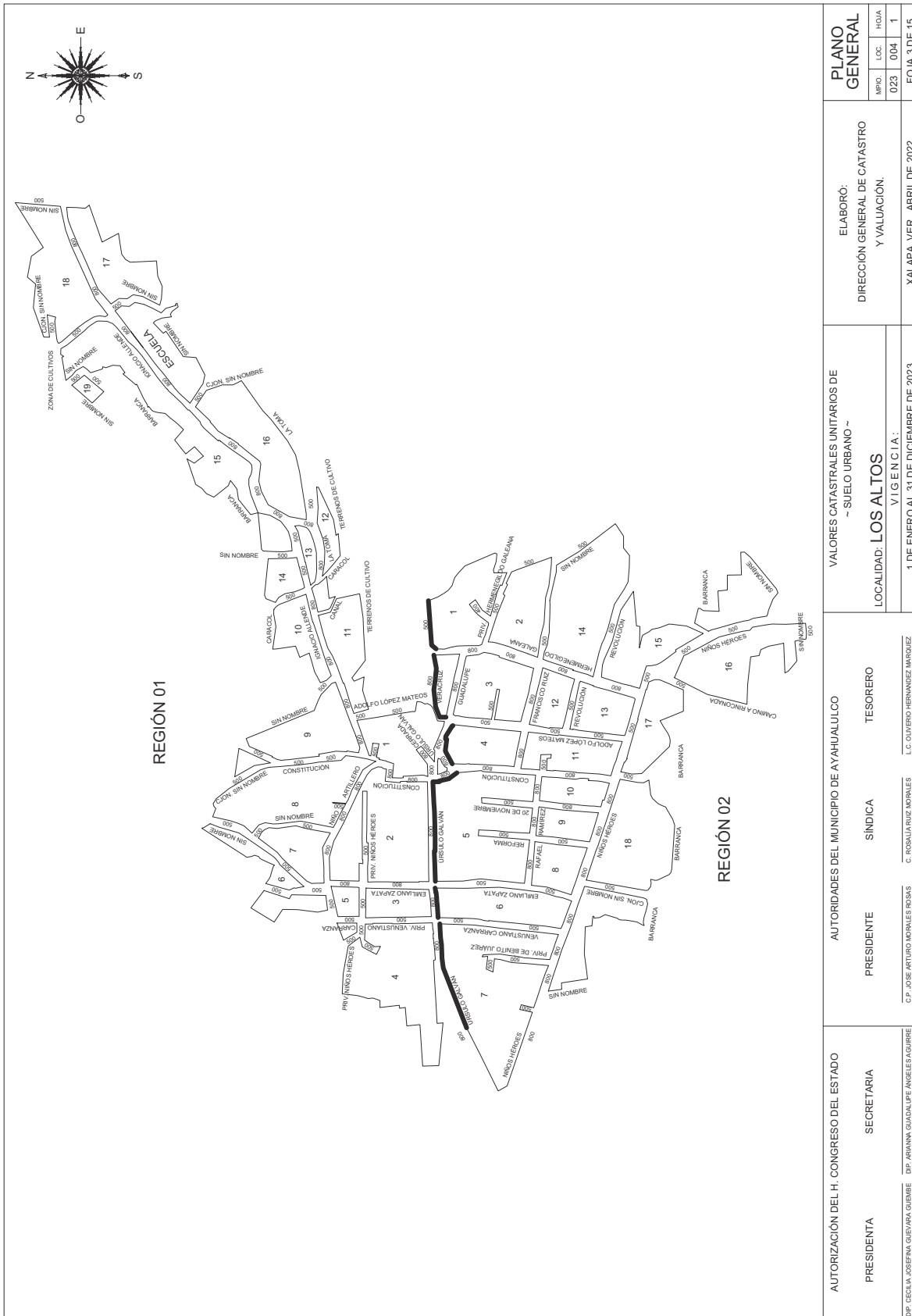
Municipio:

Ayahualulco

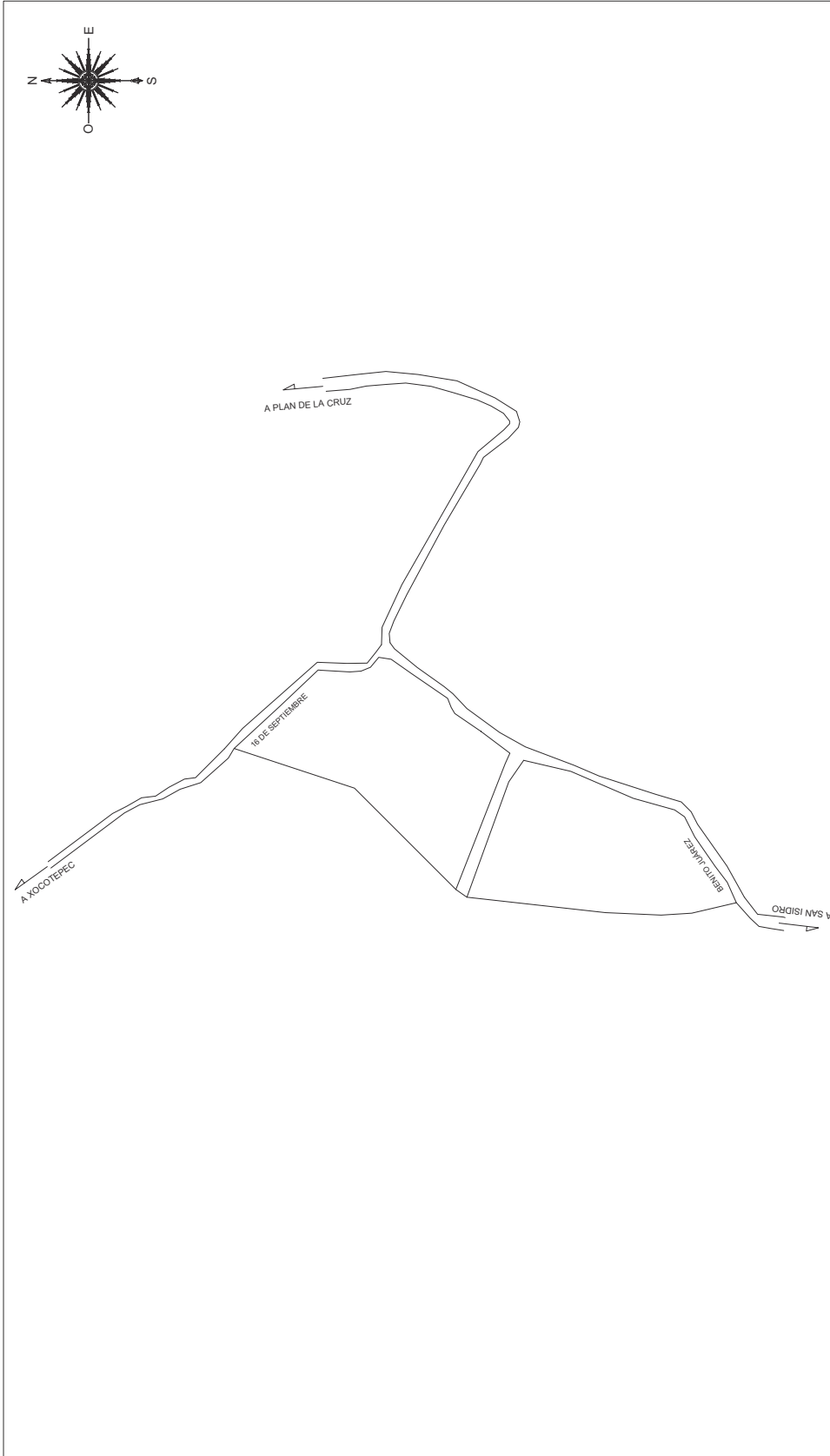
Vigencia:
del 1 enero al 31 de diciembre de 2023



AUTORIZACIÓN DEL H. CONGRESO DEL ESTADO PRESIDENTA DIF. CECILIA JOSEFINA GUEVARA GUEIBE DIP. ARANNA GUADALUPE ANGELES AGUIRRE	AUTORIDADES DEL MUNICIPIO DE AYAHUALULCO PRESIDENTE C.P. JOSE ARTURO MORALES ROSAS SINDICA C. ROSALBA RUIZ MORALES TESORERO L.C. OLIVERO HERNANDEZ MARDUQUEZ	VALORES CATASTRALES UNITARIOS DE - SUELO URBANO - LOCALIDAD: ALTA MIRADA VIGENCIA: 1 DE ENERO AL 31 DE DICIEMBRE DE 2023	ELABORÓ: DIRECCIÓN GENERAL DE CATASTRO Y VALUACIÓN. XALAPA, VER. ABRIL DE 2022	PLANO GENERAL MPIO. 023 LOC. 003 HOJA 1
--	--	---	---	---

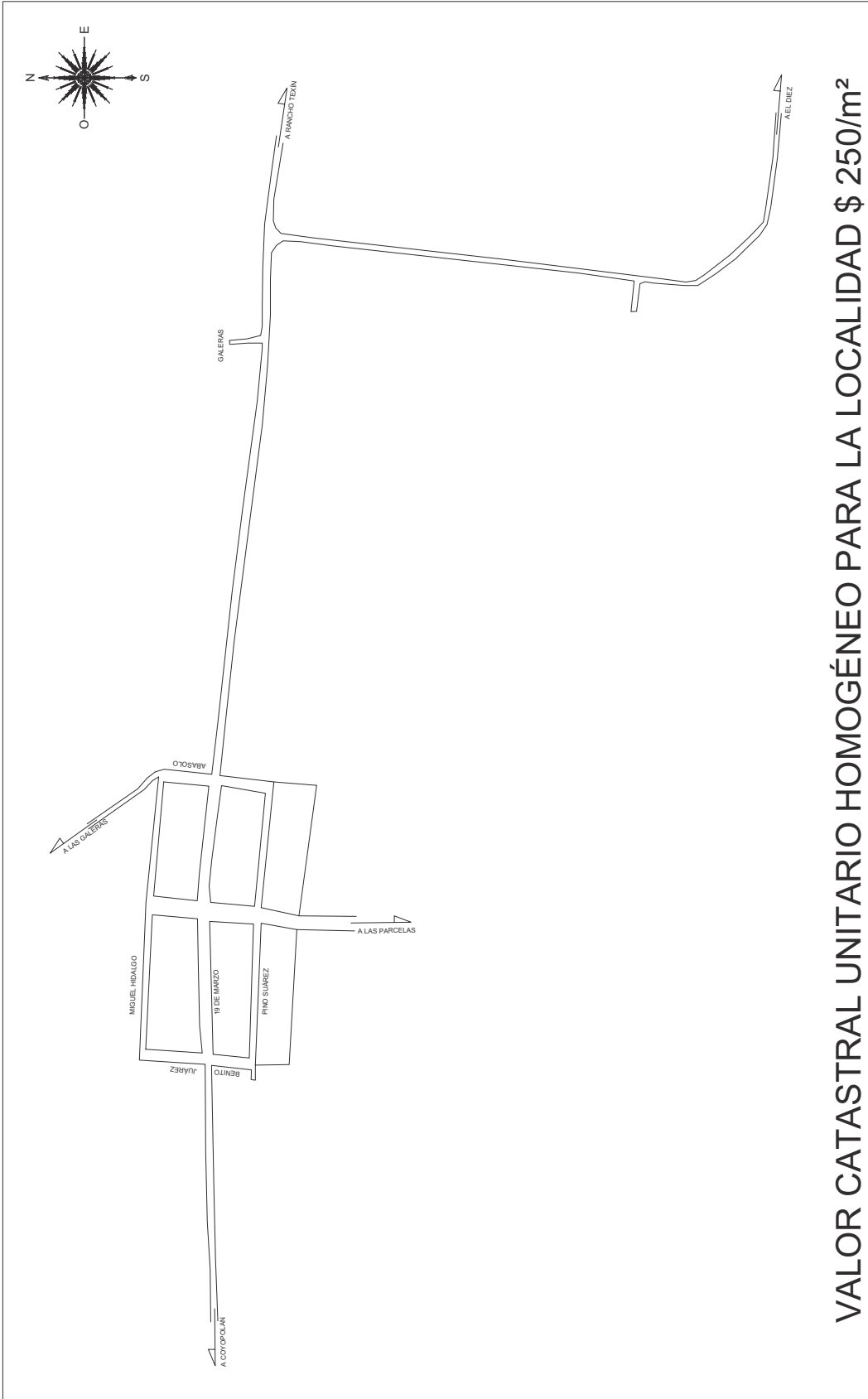


AUTORIZACIÓN DEL H. CONGRESO DEL ESTADO PRESIDENTA DIF. CECILIA JOSEFINA GUEVARA GUEBARE DIP. ARIANNA GUADALUPE ANGELES AGUIRRE	AUTORIDADES DEL MUNICIPIO DE AYAHUALULCO PRESIDENTE C.P. JOSE ARTURO MORALES ROSAS	TESORERO L.C. OLIVERO HERNANDEZ MARQUEZ	VALORES CATASTRALES UNITARIOS DE ~SUELO URBANO~ LOCALIDAD: LOS ALTOS VIGENCIA: 1 DE ENERO AL 31 DE DICIEMBRE DE 2023	ELABORÓ: DIRECCIÓN GENERAL DE CATASTRO Y VALUACIÓN. XALAPA, VER. ABRIL DE 2022	PLANO GENERAL MPO. 023 LOC. 004 HOJA 1 FOJA 3 DE 15
--	--	--	---	---	--



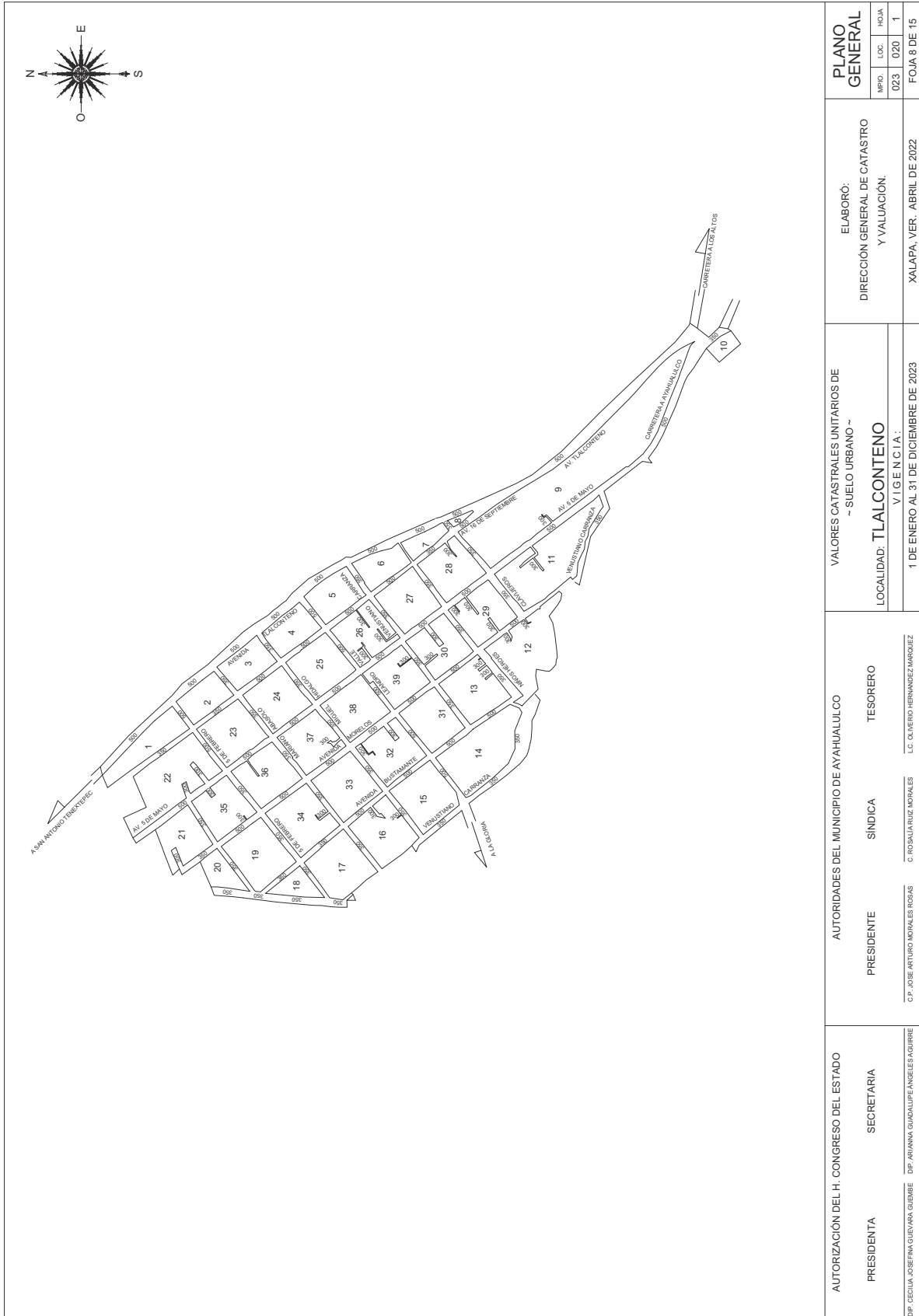
VALOR CATASTRAL UNITARIO HOMOGÉNEO PARA LA LOCALIDAD \$ 250/m²

AUTORIZACIÓN DEL H. CONGRESO DEL ESTADO		VALORES CATASTRALES UNITARIOS DE		ELABORÓ:		PLANO GENERAL	
PRESIDENTA	SECRETARIA	AUTORIDADES DEL MUNICIPIO DE AYAHUALILCO	~ SUELO SUBURBANO ~	DIRECCIÓN GENERAL DE CATASTRO Y VALUACIÓN,		MUN.	H.O.A.
DIP. CECILIA JOSEFINA GUEVARA GUEBARE	DIP. ARIANNA GUADALUPE ANGELES AGUIRRE	PRESIDENTE	LOCALIDAD: OCOTEPEC	XALAPA VER. ABRIL DE 2022		023	015
		SINDICA	VIGENCIA:			1	1
		TESORERO	1 DE ENERO AL 31 DE DICIEMBRE DE 2023				
		L.C. ROSALBA RUIZ MORALES					
		C. JOSE ARTURO MORALES ROSAS					
		L.C. OLIVERO HERNANDEZ MARRQUEZ					



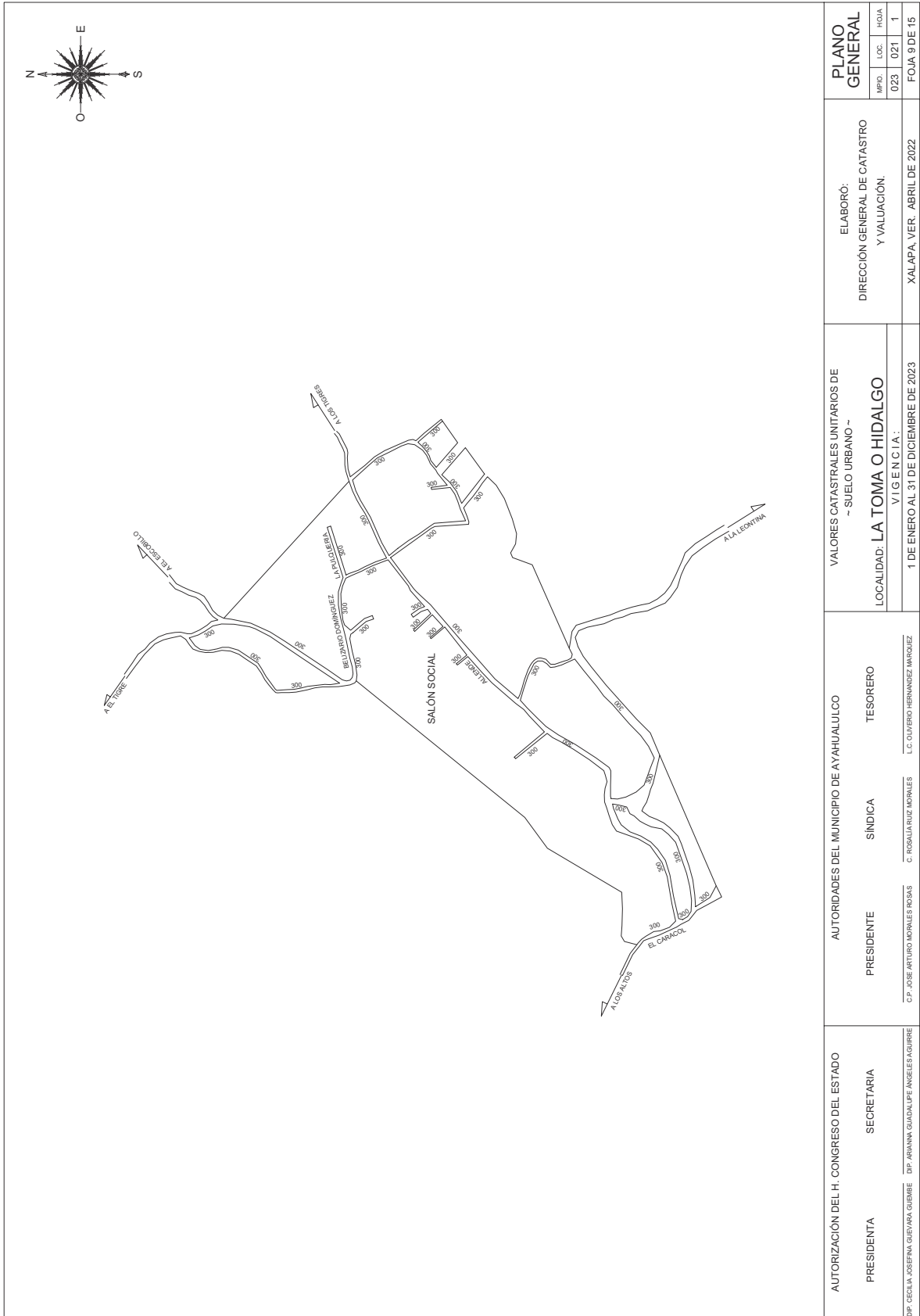
VALOR CATASTRAL UNITARIO HOMOGÉNEO PARA LA LOCALIDAD \$ 250/m²

AUTORIZACIÓN DEL H. CONGRESO DEL ESTADO PRESIDENTA <small>DP. CECILIA JOSEFINA GUEVARA GUEBME</small>	VALORES CATASTRALES UNITARIOS DE ~SUELO SUBURBANO ~ LOCALIDAD: CETLALPAN VIGENCIA: 1 DE ENERO AL 31 DE DICIEMBRE DE 2023	ELABORO: DIRECCIÓN GENERAL DE CATASTRO Y VALUACIÓN. XALAPA, VER. ABRIL DE 2022
AUTORIDADES DEL MUNICIPIO DE AYAHUALULCO PRESIDENTE <small>C.P. JOSE ARTURO MORALES ROSAS</small> SINDICA <small>C. ROSALBA RUIZ MORALES</small> TESORERO <small>L.C. OLIVERO HERNANDEZ MARQUEZ</small>	PLANO GENERAL MPIO. 023 LOC. 018 HOJA 1 FOJA 7 DE 15	
SECRETARIA <small>DP. ARIANNA GUADALUPE ANGELES GURBE</small>		

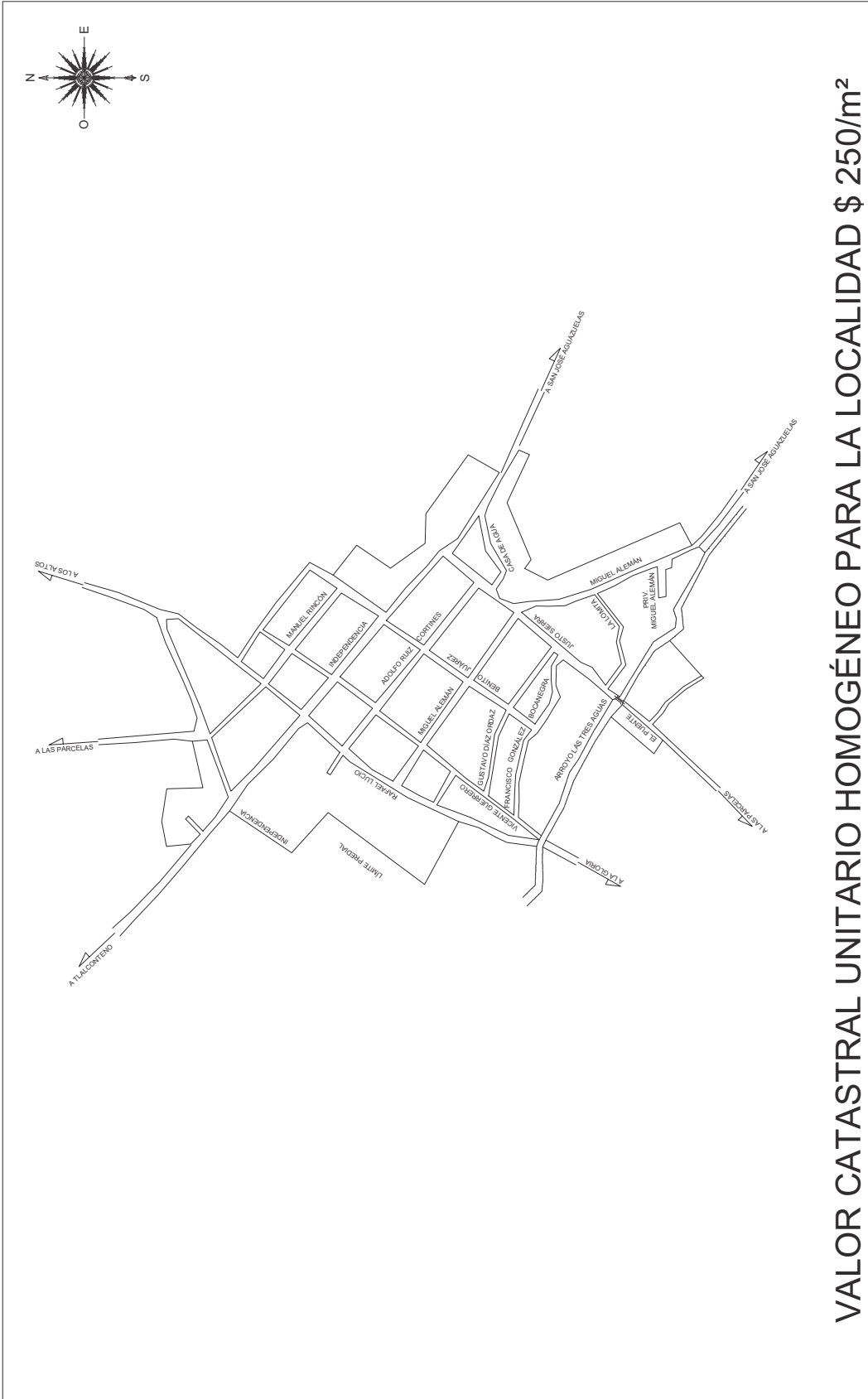


AUTORIZACIÓN DEL H. CONGRESO DEL ESTADO PRESIDENTA SECRETARIA	AUTORIDADES DEL MUNICIPIO DE AYAHUALULCO PRESIDENTE SINDICA TESORERO	VALORES CATASTRALES UNITARIOS DE - SUELO URBANO - LOCALIDAD: TLALCONTENO VIGEN C.I.A.: 1 DE ENERO AL 31 DE DICIEMBRE DE 2023	ELABORÓ: DIRECCIÓN GENERAL DE CATASTRO Y VALUACIÓN.	PLANO GENERAL MPIO. LOC. HOJA 023 020 1 FOJA 8 DE 15
---	---	--	---	---

DP. CECILIA JOSEFINA GIERNA GIERNA DP. ARIANA GUADALUPE ANZULES GIERNA
 C.P. JOSE ARTURO MORALES ROSAS C. ROSALBA RUIZ MORALES
 L.C. OLIVERO HERNANDEZ MARGUEZ



AUTORIZACIÓN DEL H. CONGRESO DEL ESTADO PRESIDENTA DIF. CECILIA JOSEFINA GUEVARA GUEBARE DIF. ARIANNA GUADALUPE ANGELES AGUIRRE	AUTORIDADES DEL MUNICIPIO DE AYAHUALULCO PRESIDENTE C.P. JOSE ARTURO MORALES ROSAS SINDICA C. ROSALBA RUIZ MORALES TESORERO L.C. OLIVERIO HERNANDEZ MARQUEZ	VALORES CATASTRALES UNITARIOS DE ~SUELO URBANO~ LOCALIDAD: LA TOMA O HIDALGO VIGENCIA: 1 DE ENERO AL 31 DE DICIEMBRE DE 2023	ELABORÓ: DIRECCIÓN GENERAL DE CATASTRO Y VALUACIÓN. XALAPA, VER. ABRIL DE 2022	PLANO GENERAL MPO: 023 LOC: 021 HOJA: 1 FOJA 9 DE 15
--	---	--	---	---



VALOR CATASTRAL UNITARIO HOMOGÉNEO PARA LA LOCALIDAD \$ 250/m²

AUTORIZACIÓN DEL H. CONGRESO DEL ESTADO PRESIDENTA DR. CECILIA JOSEFINA GUEVARA GUEBRE	AUTORIDADES DEL MUNICIPIO DE AYAHUALULCO PRESIDENTE C.P. JOSE ARTURO MORALES ROSAS	VALORES CATASTRALES UNITARIOS DE ~SUELO SUBURBANO ~ LOCALIDAD: EL TRIUNFO VIGENCIA: 1 DE ENERO AL 31 DE DICIEMBRE DE 2023	ELABORO: DIRECCIÓN GENERAL DE CATASTRO Y VALUACIÓN. XALAPA, VER. ABRIL DE 2022	PLANO GENERAL MPO: 023 LOC: 022 HOJA: 1 FOJA 10 DE 15
--	--	--	---	--

TESORERO
L.C. OLIVERO HERNANDEZ MARQUEZ

SINDICA
C. ROSALBA RUIZ MORALES

SECRETARIA
DR. ARIANNA GUADALUPE ANSELAS GURBE

	<p>ELABORO: DIRECCION GENERAL DE CATASTRO Y VALUACION.</p> <p>XALAPA, VER. ABRIL DE 2022</p>	<p>PLANO GENERAL</p> <table border="1"> <tr> <td>MPIO.</td> <td>LOC.</td> <td>HOJA</td> </tr> <tr> <td>023</td> <td>023</td> <td>1</td> </tr> </table> <p>FOJA 11 DE 15</p>	MPIO.	LOC.	HOJA	023	023	1
MPIO.	LOC.	HOJA						
023	023	1						
<p>VALORES CATASTRALES UNITARIOS DE ~SUELO URBANO ~ LOCALIDAD: SAN ANTONIO XOQUILTA VIGENCIA: 1 DE ENERO AL 31 DE DICIEMBRE DE 2023</p>	<p>AUTORIZACION DEL H. CONGRESO DEL ESTADO</p> <p>PRESIDENTA DIP. CECILIA JOSEFINA GUEVARA GUEBME</p> <p>SECRETARIA DIP. ARIANNA GUADALUPE ANSELBA GURBE</p>	<p>AUTORIDADES DEL MUNICIPIO DE AYAHUALULCO</p> <p>PRESIDENTE C.P. JOSE ARTURO MORALES ROSAS</p> <p>SINDICA C. ROSALBA RUIZ MORALES</p> <p>TESORERO L.C. OLVERO HERNANDEZ MARQUEZ</p>						

VALORES CATASTRALES UNITARIOS DE SUELO URBANO POR TRAMO DE CALLE			
MUNICIPIO	LOCALIDAD	VALOR UNITARIO/m ² (PESOS)	
023 AYAHUALULCO	006 AGUAZUELAS	250	
	007 BARRIO SANTIAGO	300	

AUTORIZACIÓN DEL H. CONGRESO DEL ESTADO PRESIDENTA <small>DIP. CECILIA JOSEFINA GUEVARA GUEBME</small>	AUTORIDADES DEL MUNICIPIO DE AYAHUALULCO PRESIDENTE <small>C.P. JOSE ARTURO MORALES ROSAS</small> SÍNDICA <small>C. ROSALBA RUIZ MORALES</small> TESORERO <small>L.C. OLIVERO HERNÁNDEZ MARRQUEZ</small>	VALORES CATASTRALES UNITARIOS DE ~ SUELO URBANO ~ LOCALIDAD: AYAHUALULCO VIGENCIA: 1 DE ENERO AL 31 DE DICIEMBRE DE 2023	ELABORÓ: DIRECCIÓN GENERAL DE CATASTRO Y VALUACIÓN XALAPA, VER. ABRIL DE 2022
			FOJA 12 DE 15

VALORES CATASTRALES UNITARIOS DE SUELO SUBURBANO HOMOGÉNEO

MUNICIPIO	LOCALIDAD	VALOR UNITARIO/m ² (PESOS)	MUNICIPIO	LOCALIDAD	VALOR UNITARIO/m ² (PESOS)
023 AYAHUALULCO	001 AYAHUALULCO	500	023 AYAHUALULCO	020 TLALCONTENO	300
	002 LA ALAMEDA	250		021 LA TOMA O HIDALGO	250
	003 ALTA MIRADA	500		023 SAN ANTONIO XOQUITLA	300
	004 LOS ALTOS	500			
	005 APANTEOPAN	250			
	006 AGUAZUELAS	250			
	007 BARRIO SANTIAGO	250			
	008 CALZONTEPEC	250			
	010 XOLOLOYAN	400			
	011 CASAS BLANCAS	300			
	013 LOMAS DE CAPULÍN	250			
	016 PLAN DE LA CRUZ	250			
	017 SAN ISIDRO	250			
	019 SAN FRANCISCO XOCHIQUITL	250			

AUTORIZACIÓN DEL H. CONGRESO DEL ESTADO		VALORES CATASTRALES UNITARIOS DE - SUELO SUBURBANO -		ELABORÓ: DIRECCIÓN GENERAL DE CATASTRO Y VALUACIÓN.	
PRESIDENTA	SECRETARIA	PRESIDENTE	SINDICA	TESORERO	LOCALIDAD: AYAHUALULCO
DP. CECILIA JOSEFINA GUEVARA GUEBME	DP. ARIANNA GUADALUPE ANSELMO GURBE	C. JOSE ARTURO MORALES ROSAS	C. ROSALBA RUIZ MORALES	L.C. OLIVERO HERNANDEZ MARQUEZ	VIGENCIA: 1 DE ENERO AL 31 DE DICIEMBRE DE 2023
					XALAPA, VER. ABRIL DE 2022
					FOJA 13 DE 15

VALORES CATASTRALES UNITARIOS DE SUELO RURAL

MUNICIPIO 023 AYAHUALULCO

RÉGIMEN DE PROPIEDAD PRIVADA

TIPO DE SUELO VALOR UNITARIO POR HECTÁREA(PESOS)
 TEMPORAL \$ 45,000

RÉGIMEN DE PROPIEDAD EJIDAL

TIPO DE SUELO VALOR UNITARIO POR HECTÁREA(PESOS)
 TEMPORAL \$ 15,000

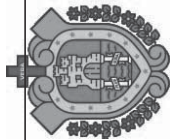
AUTORIZACIÓN DEL H. CONGRESO DEL ESTADO PRESIDENTA SECRETARIA <small>DIP. CECILIA JOSEFINA GUEVARA GUEBIE DIP. ARIANNA GUADALUPE ANGELES AGUIRRE</small>	AUTORIDADES DEL MUNICIPIO DE AYAHUALULCO PRESIDENTE SINDICA TESORERO <small>C.P. JOSE ARTURO MORALES ROSAS C. ROSALBA RUIZ MORALES L.C. OLIVERIO HERNANDEZ MARQUEZ</small>	VALORES CATASTRALES UNITARIOS DE ~ SUELO RURAL ~ LOCALIDAD: AYAHUALULCO VIGENCIA: 1 DE ENERO AL 31 DE DICIEMBRE DE 2023	ELABORÓ: DIRECCIÓN GENERAL DE CATASTRO Y VALUACIÓN. XALAPA, VER. ABRIL DE 2022 FOJA 14 DE 15
--	--	---	--

VALORES CATASTRALES UNITARIOS DE CONSTRUCCIÓN

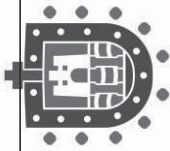
CÓDIGO	TIPOS	VALOR UNITARIO / m2 (PESOS)	CÓDIGO	TIPOS	VALOR UNITARIO / m2 (PESOS)
01	HABITACIONAL ANTIGUA	3,200	13	COMERCIAL INDUSTRIAL	3,000
02	ECONÓMICA	5,000	14	COBERTIZOS	3,900
03	MEDIANA	5,100	15	ECONÓMICOS	4,700
04	HABITACIONAL MODERNA	5,850	16	MEDIANOS	6,000
05	POPULAR	7,200	17	ESPECIALES	7,000
06	INTERÉS SOCIAL	7,700	18	PLAZAS COMERCIALES	8,300
07	ECONÓMICA	10,000	19	SEMILUJO	8,400
08	MEDIANA	11,000	20	LUJO	9,800
09	SEMILUJO	6,000	21	EDIFICIOS COMERCIALES	13,600
10	LUJO	7,500	22	ECONÓMICOS	6,700
11	EDIFICIOS HABITACIONALES	10,300	23	MEDIANOS	3,800
12	INTERÉS SOCIAL	12,000	24	LUJO	5,500
	ECONÓMICO		25	ESTACIONAMIENTO	8,200
	MEDIANO		26	COMERCIAL	680
	SEMILUJO			ALBERCAS	
				ECONÓMICA	
				MEDIANA	
				LUJO	
				PAVIMENTOS	
				CONCRETO HIDRÁULICO	

NOTA: PARA LOS TIPOS DE CONSTRUCCIÓN NO CONTEMPLADOS EN LA PRESENTE TABLA DE VALORES, Y QUE HAYAN SIDO PROPUESTOS POR LOS AYUNTAMIENTOS, ESTOS SE REGISTRAN POR LO DISPUESTO EN EL ARTICULO 40 DEL REGLAMENTO DE LA LEY DE CATASTRO DEL ESTADO DE VERACRUZ DE IGNACIO DE LA LLAVE.

AUTORIZACIÓN DEL H. CONGRESO DEL ESTADO		VALORES CATASTRALES UNITARIOS DE CONSTRUCCIÓN - LOCALIDAD: AYAHUALULCO		ELABORÓ: DIRECCIÓN GENERAL DE CATASTRO Y VALUACIÓN.	
PRESIDENTA	SECRETARIA	PRESIDENTE	TESORERO		
DP. CECILIA JOSEFINA GUEVARA GUEBME	DP. ARANNA GUADALUPE ANGELES AGUIRRE	CP. JOSE ARTURO MORALES ROSAS	C. ROSALBA RUIZ MORALES	XALAPA, VER. ABRIL DE 2022	
			L.C. OLVERO HERNANDEZ MARGUIZ	FOJA 15 DE 15	



VERACRUZ
GOBIERNO
DEL ESTADO



SEGOB
Secretaría
de Gobierno

SUBJYAL
Subsecretaría Jurídica
y de Asuntos Legislativos

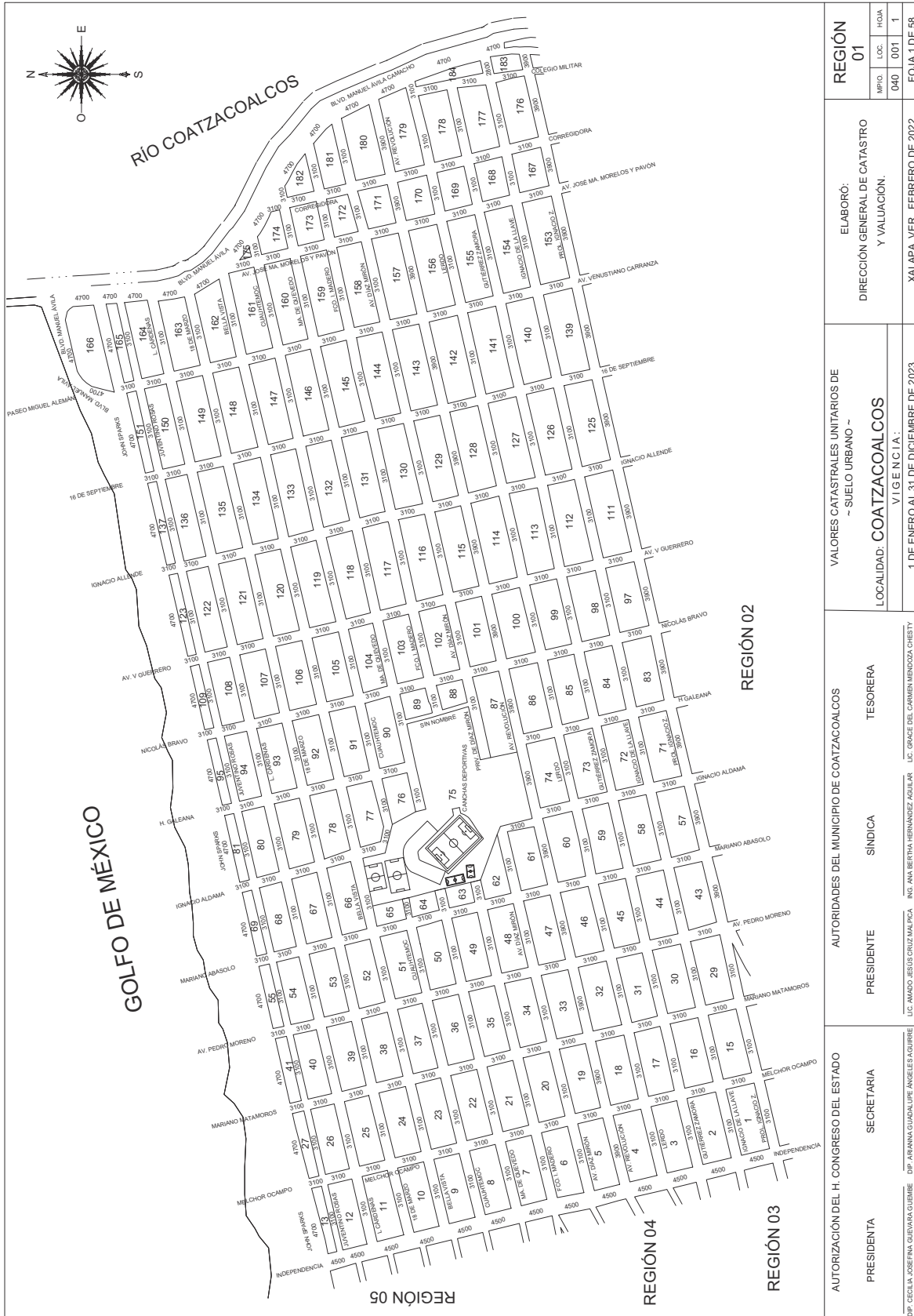
DGCV
Dirección General de
Catastro y Valuación

Tablas de Valores Catastrales Unitarios de Suelo y Construcción

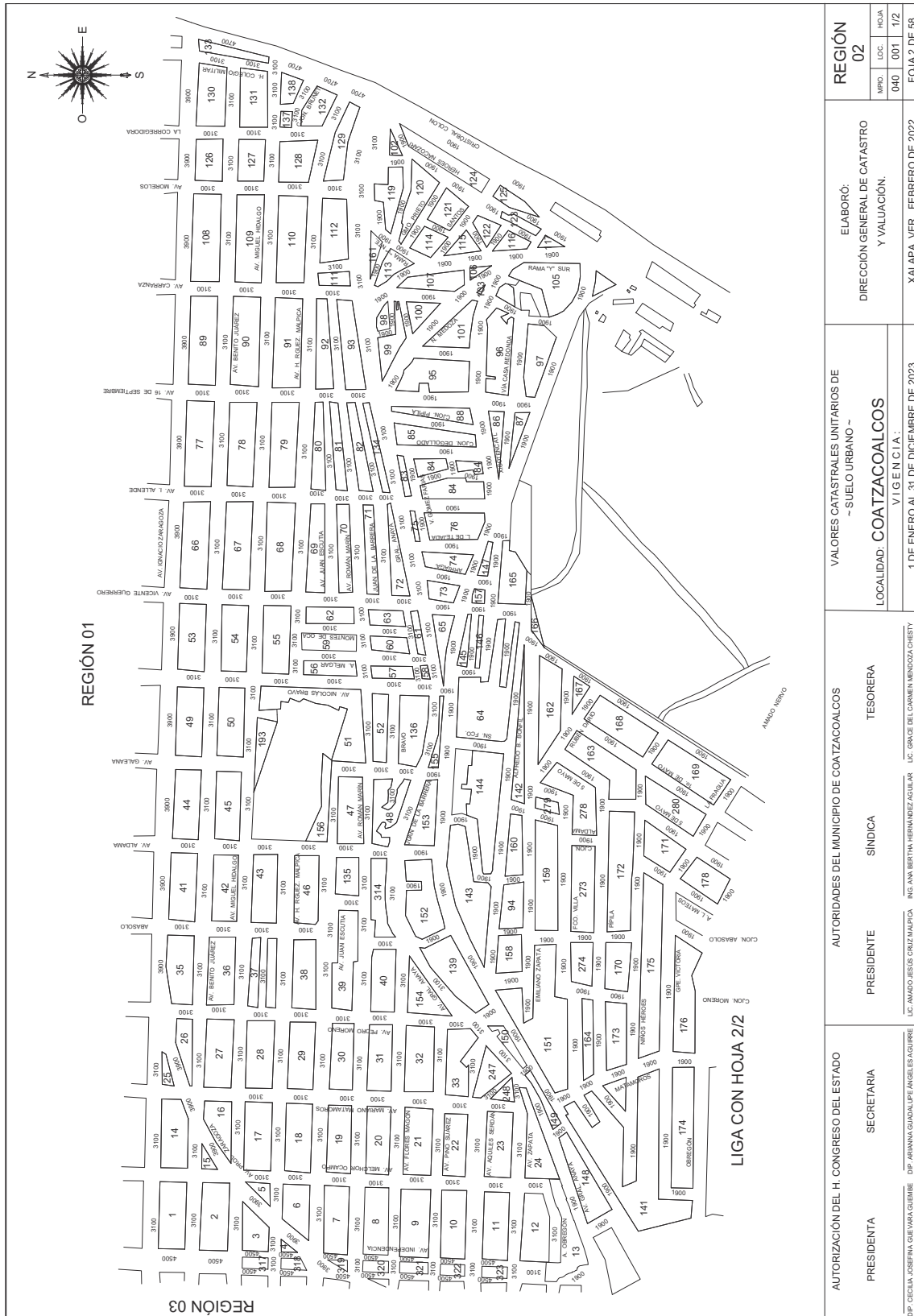
Municipio:

Coatzacoalcos

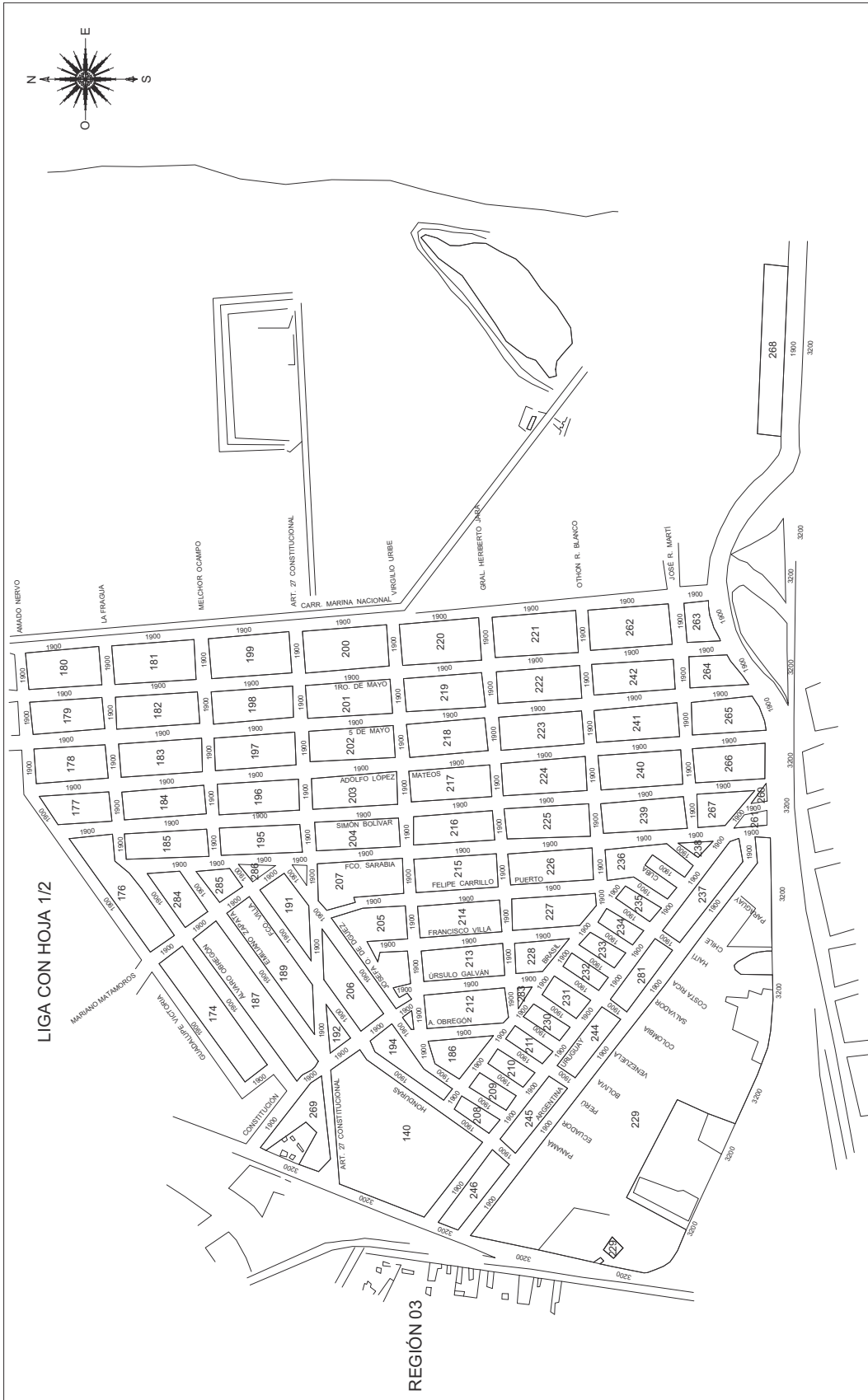
Vigencia:
del 1 enero al 31 de diciembre de 2023



AUTORIZACIÓN DEL H. CONGRESO DEL ESTADO		AUTORIDADES DEL MUNICIPIO DE COATZACOALCOS		VALORES CATASTRALES UNITARIOS DE		DIRECCIÓN GENERAL DE CATASTRO Y VALUACIÓN.		REGIÓN 01	
PRESIDENTA	SECRETARIA	PRESIDENTE	SINDICA	TESORERA	LOCALIDAD: COATZACOALCOS	ELABORÓ:		MEMO.	HCUA
DIP. CECILIA JOSEFINA GUEVARA GUERRA	DIP. ARIANNA GUADALUPE ANGELES AGUIRRE	LIC. ADAMO JESUS CRUZ MALPICA	ING. ANA BERTHA HERNANDEZ AGUILAR	LIC. GRACIE DEL CARMEN MENDOZA CHESTY	1 DE ENERO AL 31 DE DICIEMBRE DE 2023		XALAPA VER. FEBRERO DE 2022		FOJA 1 DE 58
								LOC.	001
								040	1

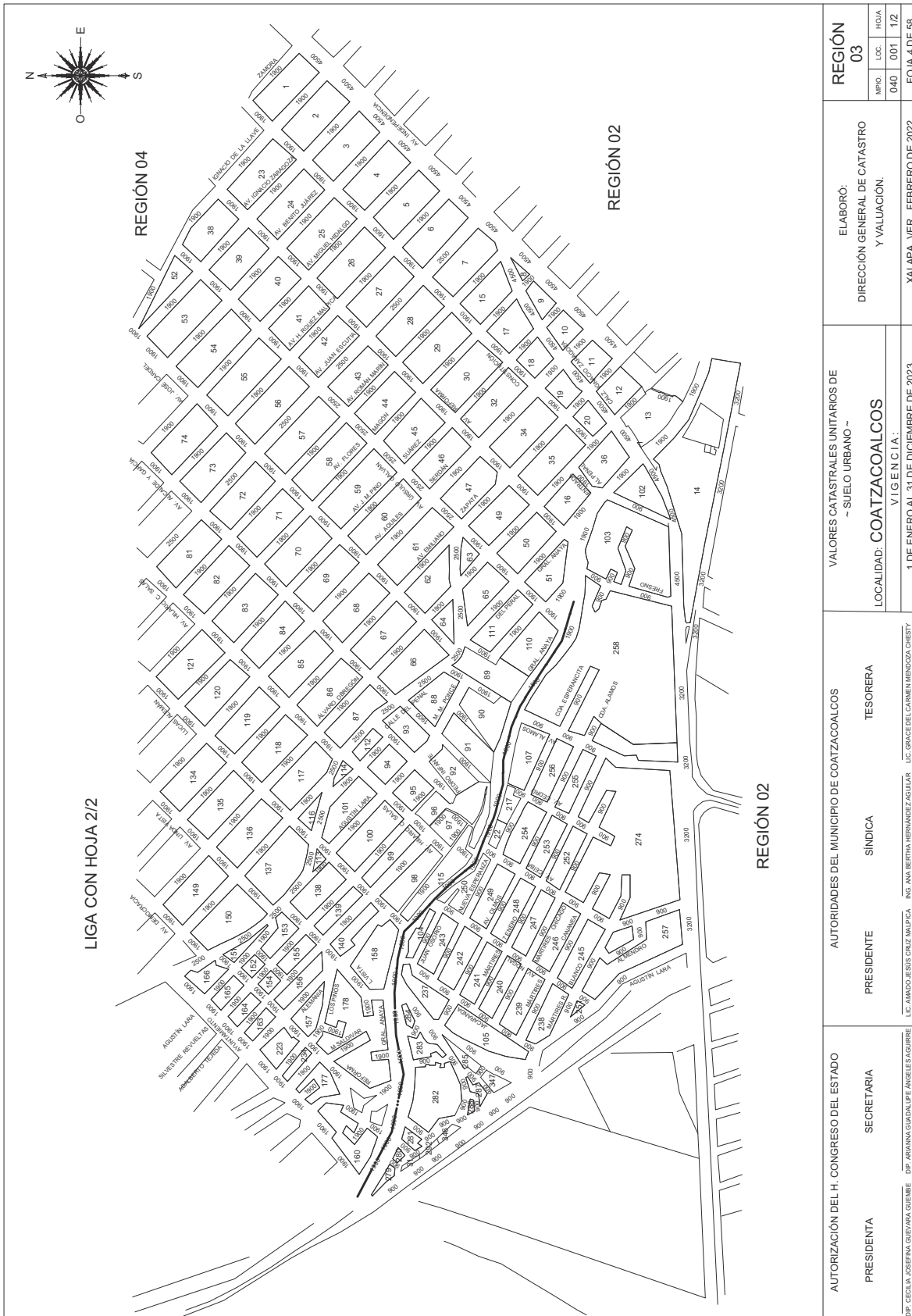


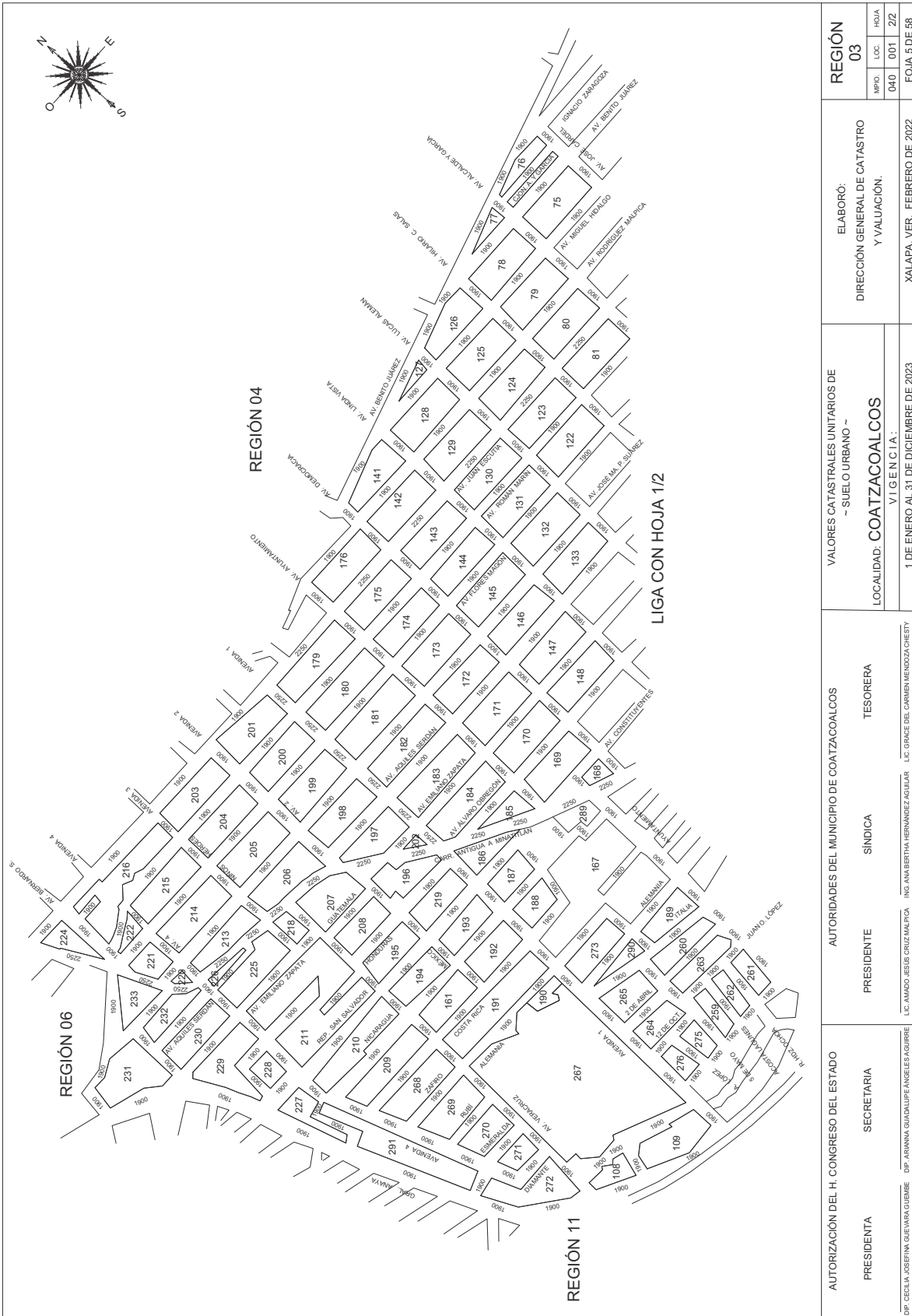
AUTORIZACIÓN DEL H. CONGRESO DEL ESTADO	PRESIDENTA DIP. CECILIA JOSEFINA GUEVARA GUERRERO	SECRETARÍA DIP. AMANHA GUADALUPE ANGELES AGUIRRE	AUTORIDADES DEL MUNICIPIO DE COATZACOALCOS		VALORES CATASTRALES UNITARIOS DE ~SUELO URBANO~ LOCALIDAD: COATZACOALCOS VIGENCIA: 1 DE ENERO AL 31 DE DICIEMBRE DE 2023	ELABORÓ: DIRECCIÓN GENERAL DE CATASTRO Y VALUACIÓN. XALAPA, VER. FEBRERO DE 2022	REGIÓN 02	
			PRESIDENTE LIC. ANAZO JESUS CRUZ MALDICA	SINDICA ING ANA BERTHA HERNANDEZ AZULAR			TESORERA LIC. GRACIELA CARMEN MENDOZA CHESTY	MPO. 040

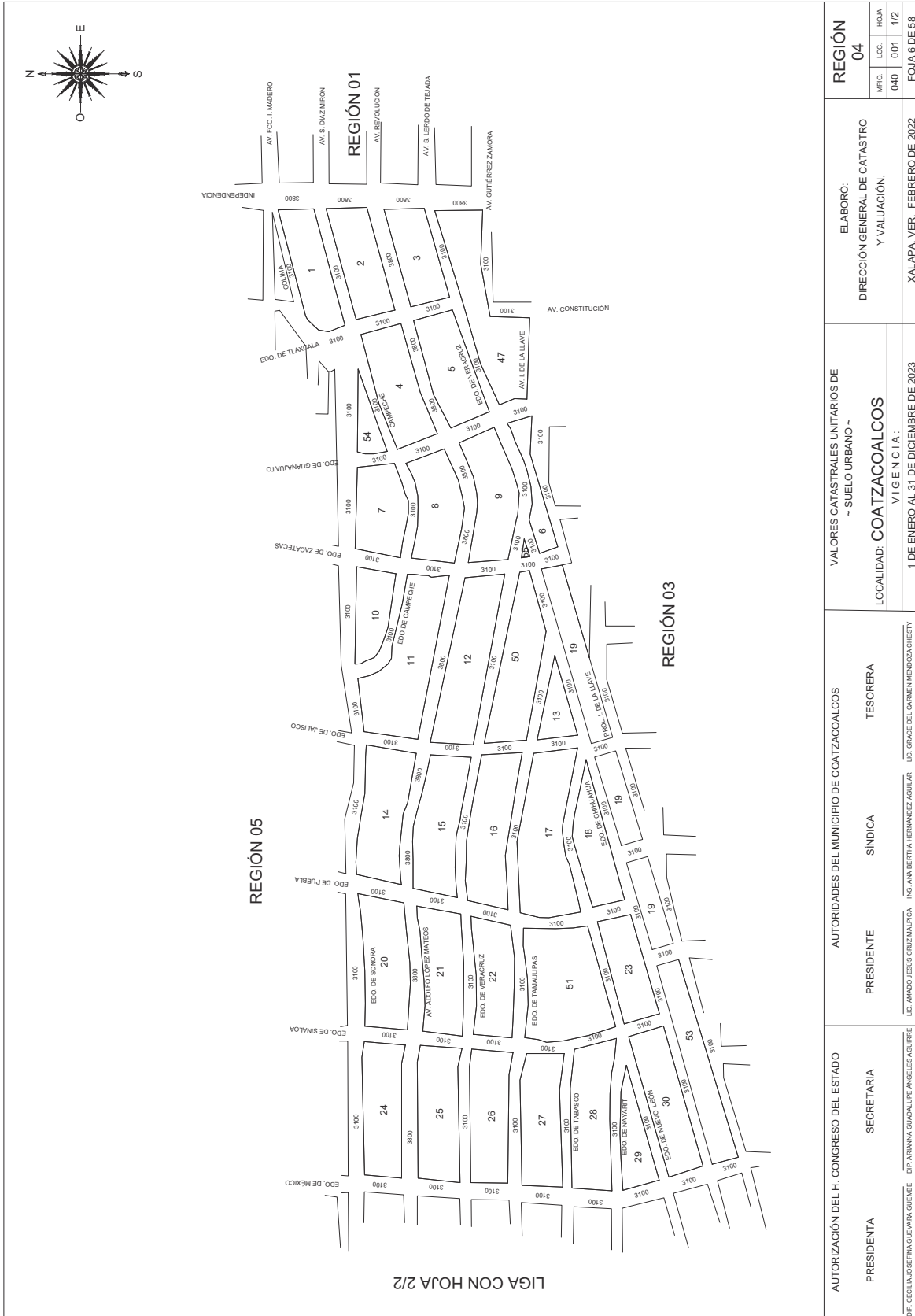


AUTORIZACIÓN DEL H. CONGRESO DEL ESTADO PRESIDENTA SECRETARIA	AUTORIDADES DEL MUNICIPIO DE COATZACOALCOS PRESIDENTE SINDICA TESORERA	VALORES CATASTRALES UNITARIOS DE - SUELO URBANO - LOCALIDAD: COATZACOALCOS VIGENCIA: 1 DE ENERO AL 31 DE DICIEMBRE DE 2023	ELABORÓ: DIRECCIÓN GENERAL DE CATASTRO Y VALUACIÓN. XALAPA, VER., FEBRERO DE 2022	REGIÓN 02 MPO. 040 LOC. 001 HOJA 2/2 FOJA 3 DE 58
---	---	--	--	--

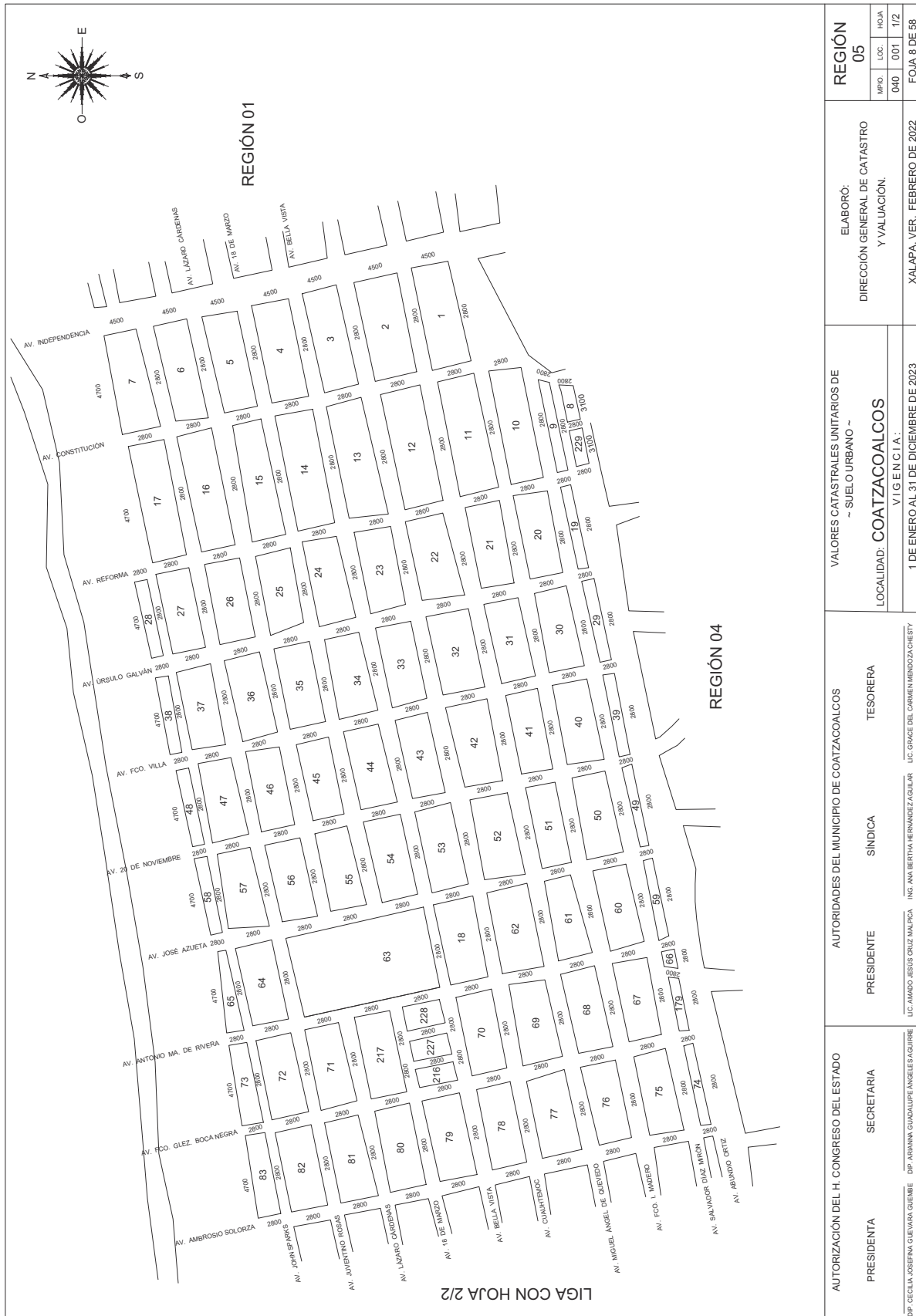
DIP. CECILIA JOSEFINA GUEVARA GUEBME DIP. ARIANNA GUADALUPE ANSELDES GOURRE
 LIC. AMADO JESUS CRUZ MALPICA ING. ANA BERTHA HERNANDEZ CASILLAR LIC. GRACIEL DEL CARMEN MENDOZA CHESTY





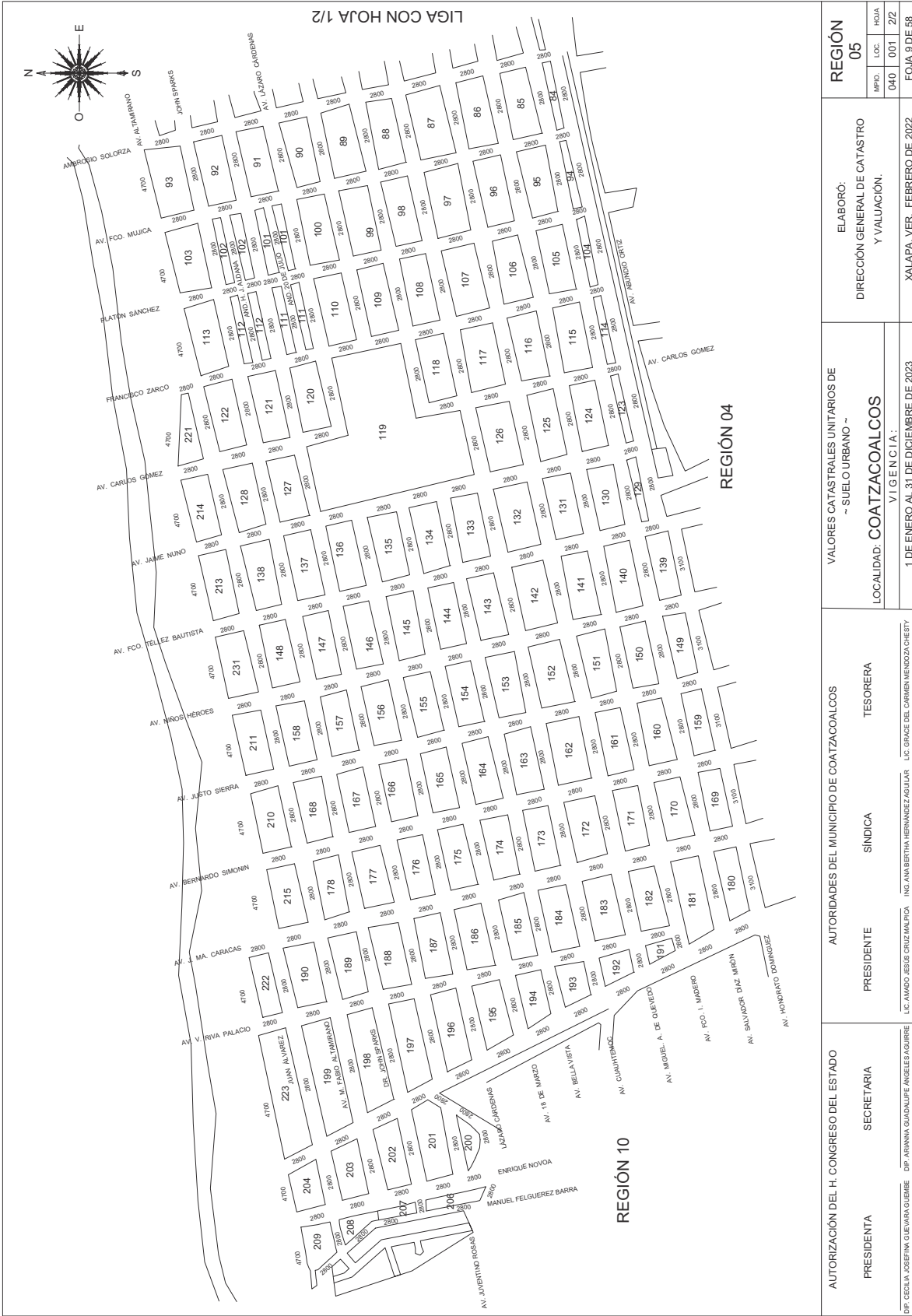


AUTORIZACIÓN DEL H. CONGRESO DEL ESTADO		AUTORIDADES DEL MUNICIPIO DE COATZACOALCOS		VALORES CATASTRALES UNITARIOS DE ~ SUELO URBANO ~		ELABORÓ: DIRECCIÓN GENERAL DE CATASTRO Y VALUACIÓN		REGIÓN 04	
PRESIDENTA	SECRETARIA	PRESIDENTE	SINDICA	TESORERA	LOCALIDAD: COATZACOALCOS	XALAPA, VER. FEBRERO DE 2022		MRCD	HOJA
DPP. CECILIA JOSEFINA GUEVARA GUEBIE	DPP. ARIANNA GUADALUPE ANGELES AGUIRRE	LIC. AMADO JESUS CRUZ MALPICA	ING. ANA BETHY HERNANDEZ AGUILAR	LIC. GRACE DEL CARMEN MENDOZA CHESTY	VIGENCIA: 1 DE ENERO AL 31 DE DICIEMBRE DE 2023		LOC.	001	1/2
							040	001	FOJA 6 DE 68

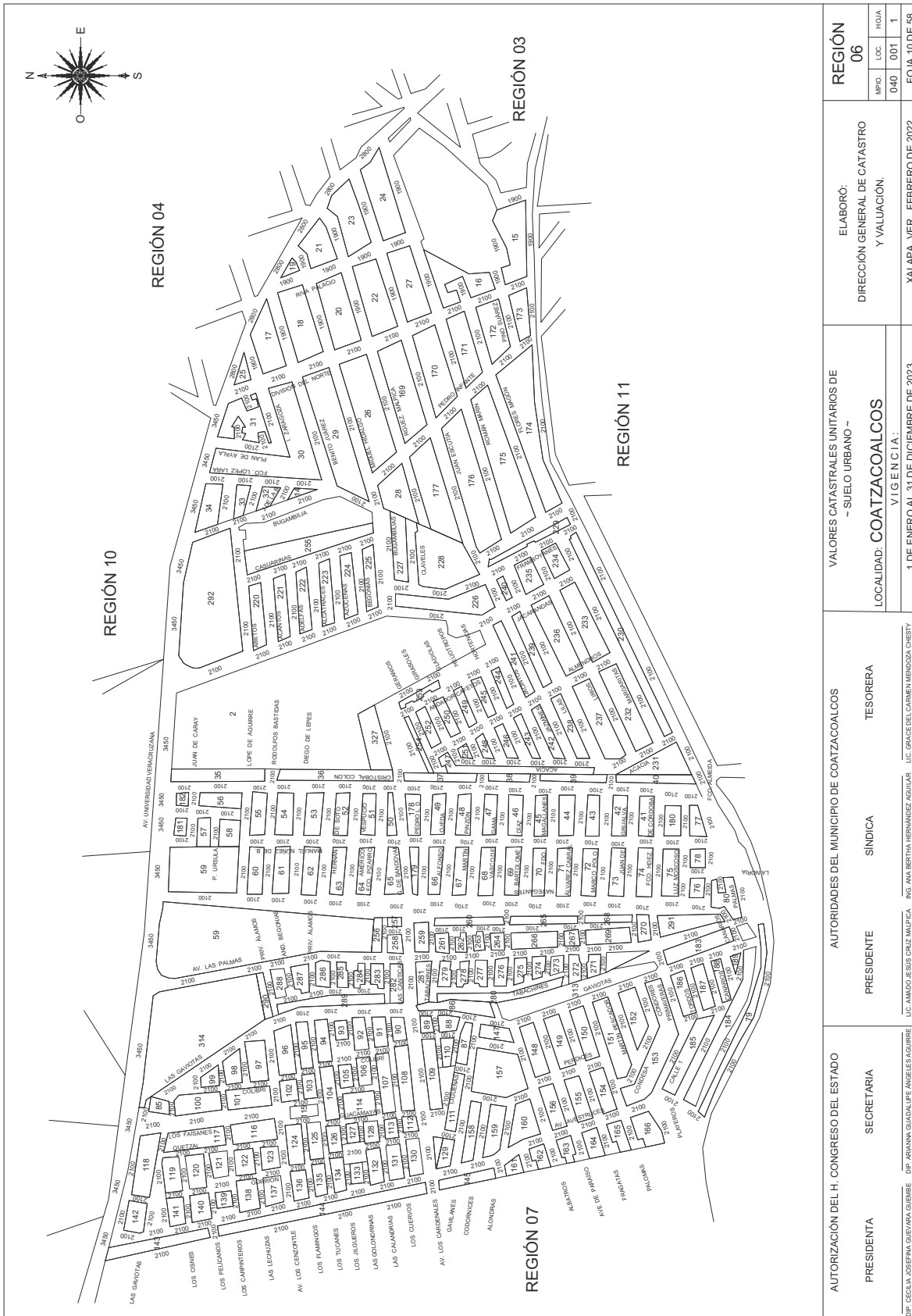


LIGA CON HOJA 2/2

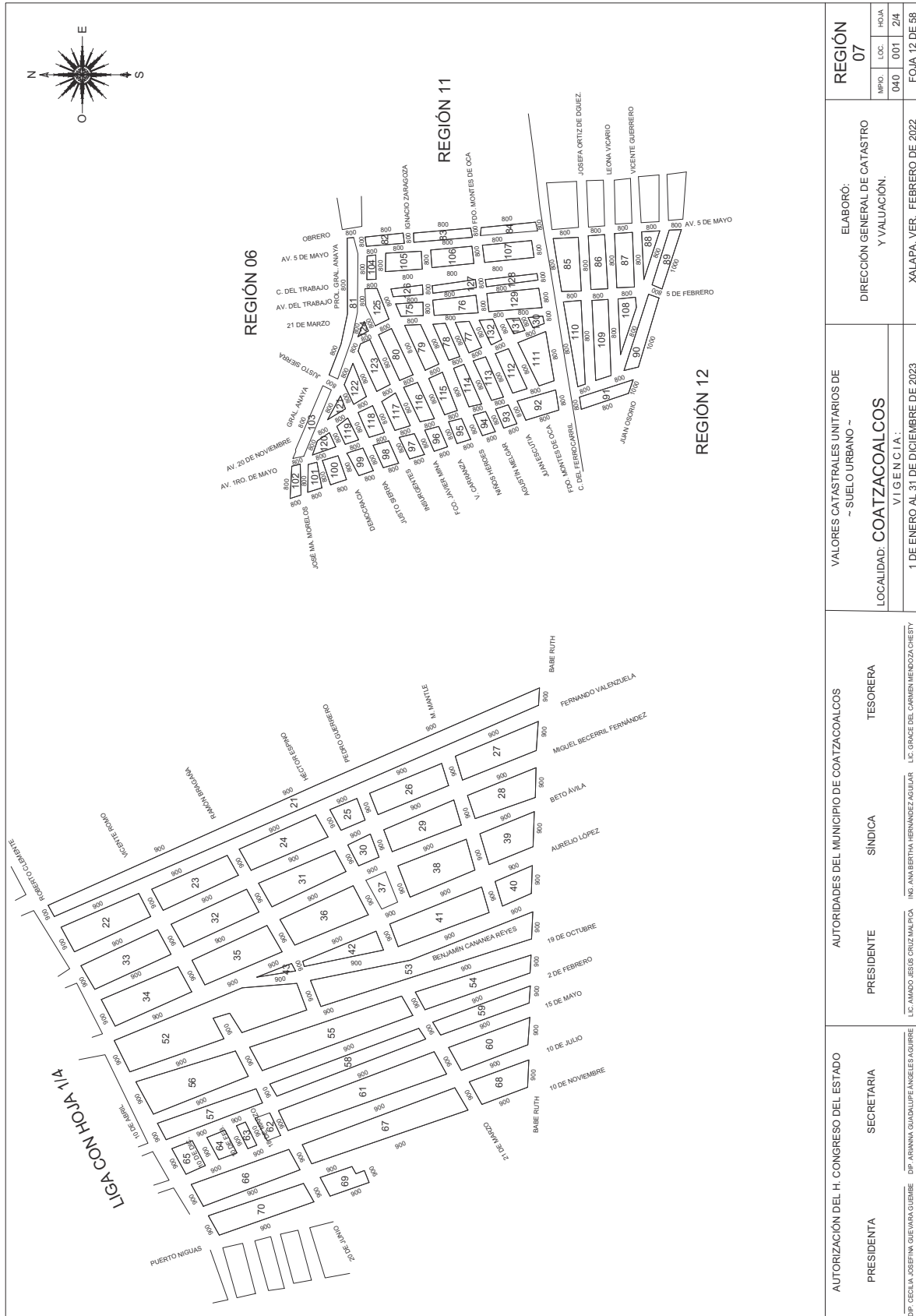
AUTORIZACIÓN DEL H. CONGRESO DEL ESTADO PRESIDENTA SECRETARIA	AUTORIDADES DEL MUNICIPIO DE COATZACOALCOS PRESIDENTE SINDICA TESORERA			VALORES CATASTRALES UNITARIOS DE - SUELO URBANO - LOCALIDAD: COATZACOALCOS VIGEN C.I.A.: 1 DE ENERO AL 31 DE DICIEMBRE DE 2023	ELABORÓ: DIRECCIÓN GENERAL DE CATASTRO Y VALUACIÓN. XALAPA, VER. - FEBRERO DE 2022	REGIÓN 05		
	DIP. CECILIA JOSEFINA GUEVARA GUEIBE DIP. ARANNNA GUADALUPE ANGELES AGUIRRE	LIC. AMADO JESUS CRUZ MALPICA ING. ANA BERTHA HEINANDÉZ AGUILAR	LIC. GRACE DEL CARMEN MENDOZA CHESTY			MPIO. 040	LOC. 001	HOJA 1/2



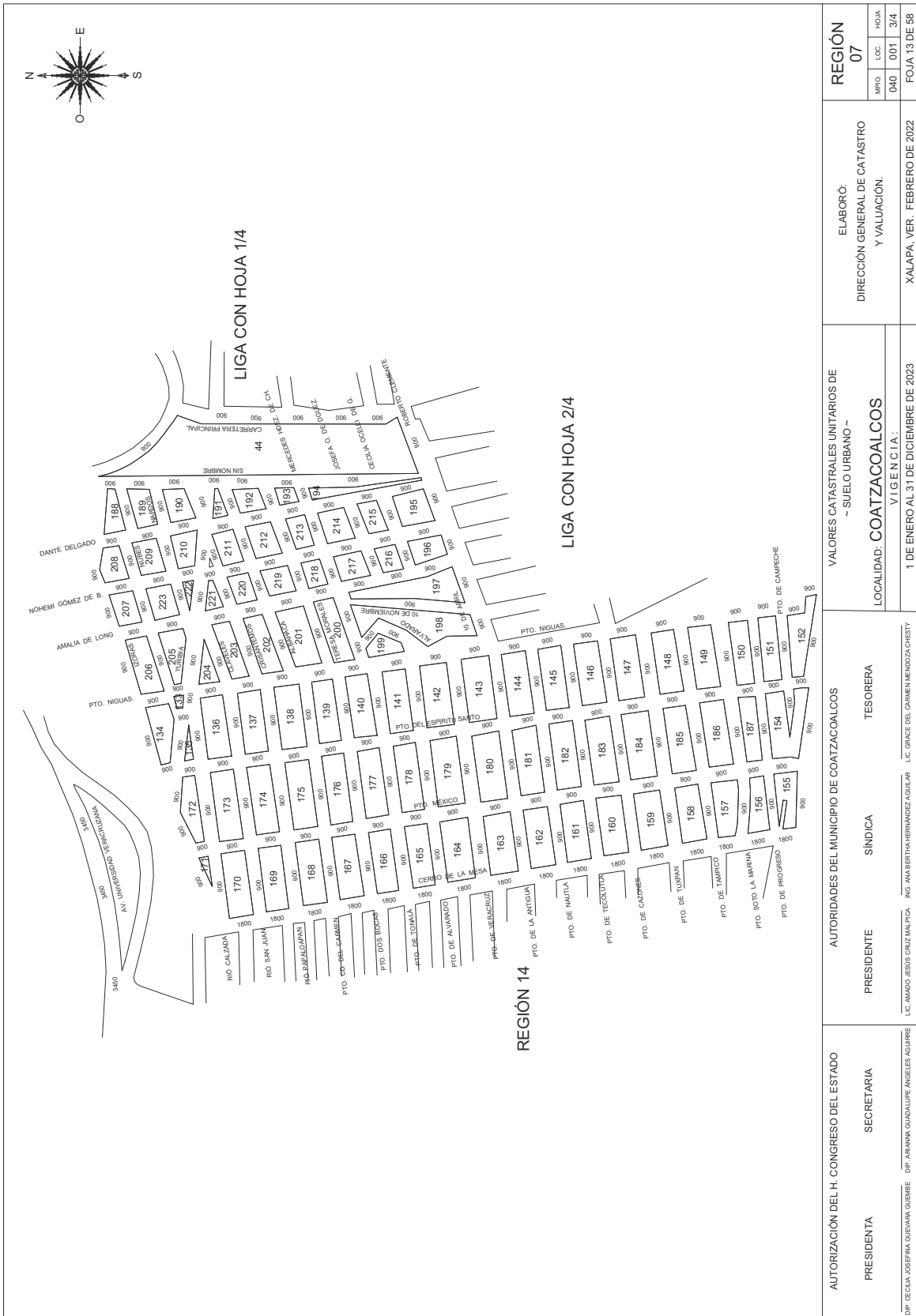
AUTORIZACIÓN DEL H. CONGRESO DEL ESTADO	PRESIDENTA DIP. CECILIA JOSEFINA GUEWARA GUERRA	SECRETARIA DIP. ARANNA GUADALUPE ANGELES AGUIRRE	AUTORIDADES DEL MUNICIPIO DE COATZACOALCOS			VALORES CATASTRALES UNITARIOS DE - SUELO URBANO -			ELABORÓ: DIRECCIÓN GENERAL DE CATASTRO Y VALUACIÓN.			REGIÓN 05		
			PRESIDENTE LIC. AMARO JESUS CRUZ MALPICA	SINDICA ING. ANABERTHA HERNANDEZ AGUILAR	TESORERA LIC. GRACE DEL CARMEN MENDOZA CHESTY	LOCALIDAD: COATZACOALCOS VIGENCIA: 1 DE ENERO AL 31 DE DICIEMBRE DE 2023			XALAPA, VER. FEBRERO DE 2022			MPO. 040	HOJA 001	222



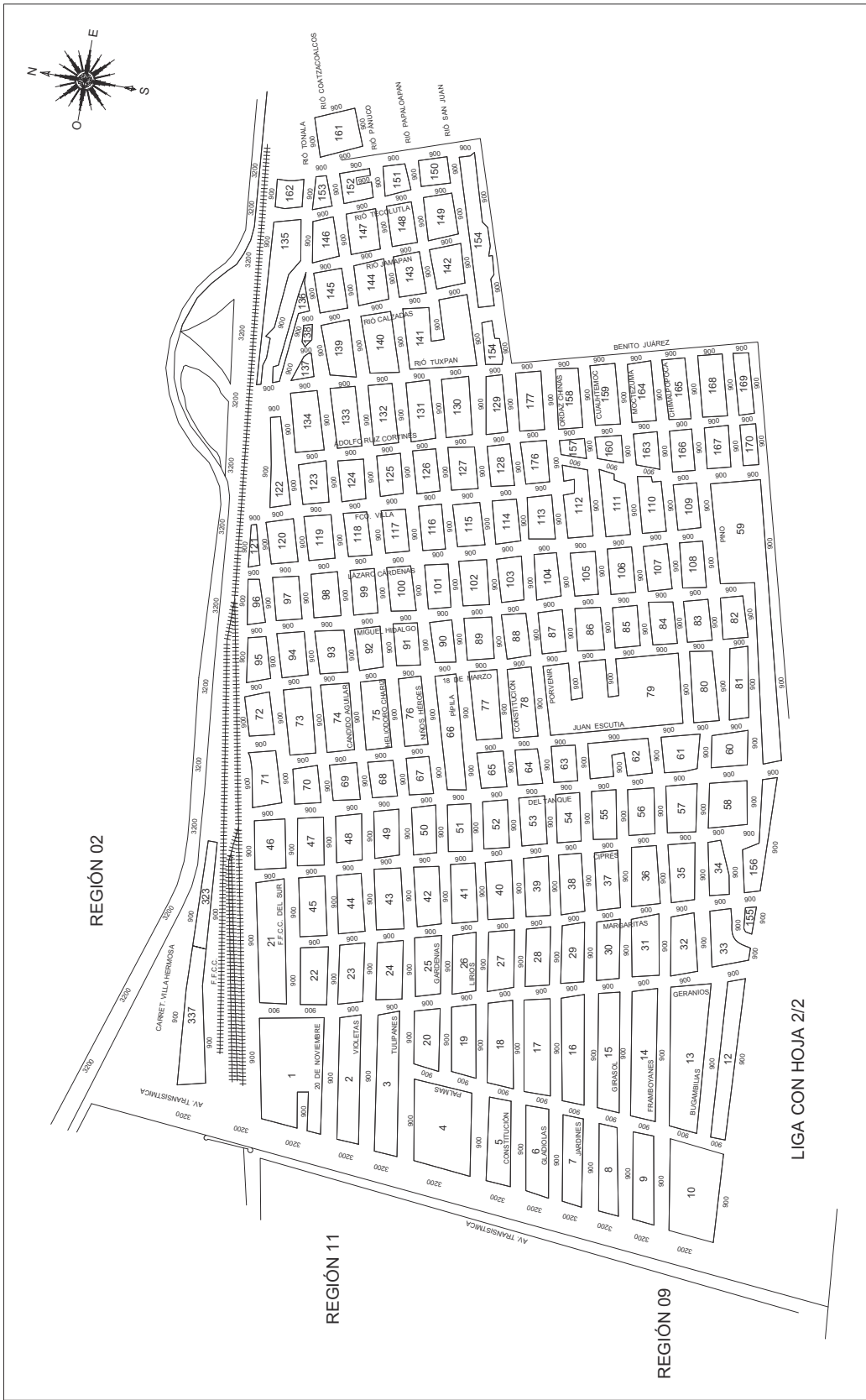
AUTORIZACIÓN DEL H. CONGRESO DEL ESTADO PRESIDENTA D ^{OP} CECILIA JOSEFINA GUEVARA GUEBRE DIP. JARIVANA GUADALUPE ANGELES AGUIRRE	AUTORIDADES DEL MUNICIPIO DE COATZACOALCOS PRESIDENTE LIC. AMADO RESCIS CRUZ MALPICA ING. ANA BERTHA HERNÁNDEZ AGUILAR LIC. GRACE DEL CARMEN MENDOZA CHESTY	VALORES CATASTRALES UNITARIOS DE - SUELO URBANO - LOCALIDAD: COATZACOALCOS VIGENCIA: 1 DE ENERO AL 31 DE DICIEMBRE DE 2023	ELABORÓ: DIRECCIÓN GENERAL DE CATASTRO Y VALUACIÓN. XALAPA, VER., FEBRERO DE 2022	REGIÓN 06 MPO: 040 LOC: 001 HOJA: 1 FOJA 10 DE 58
---	---	--	--	--



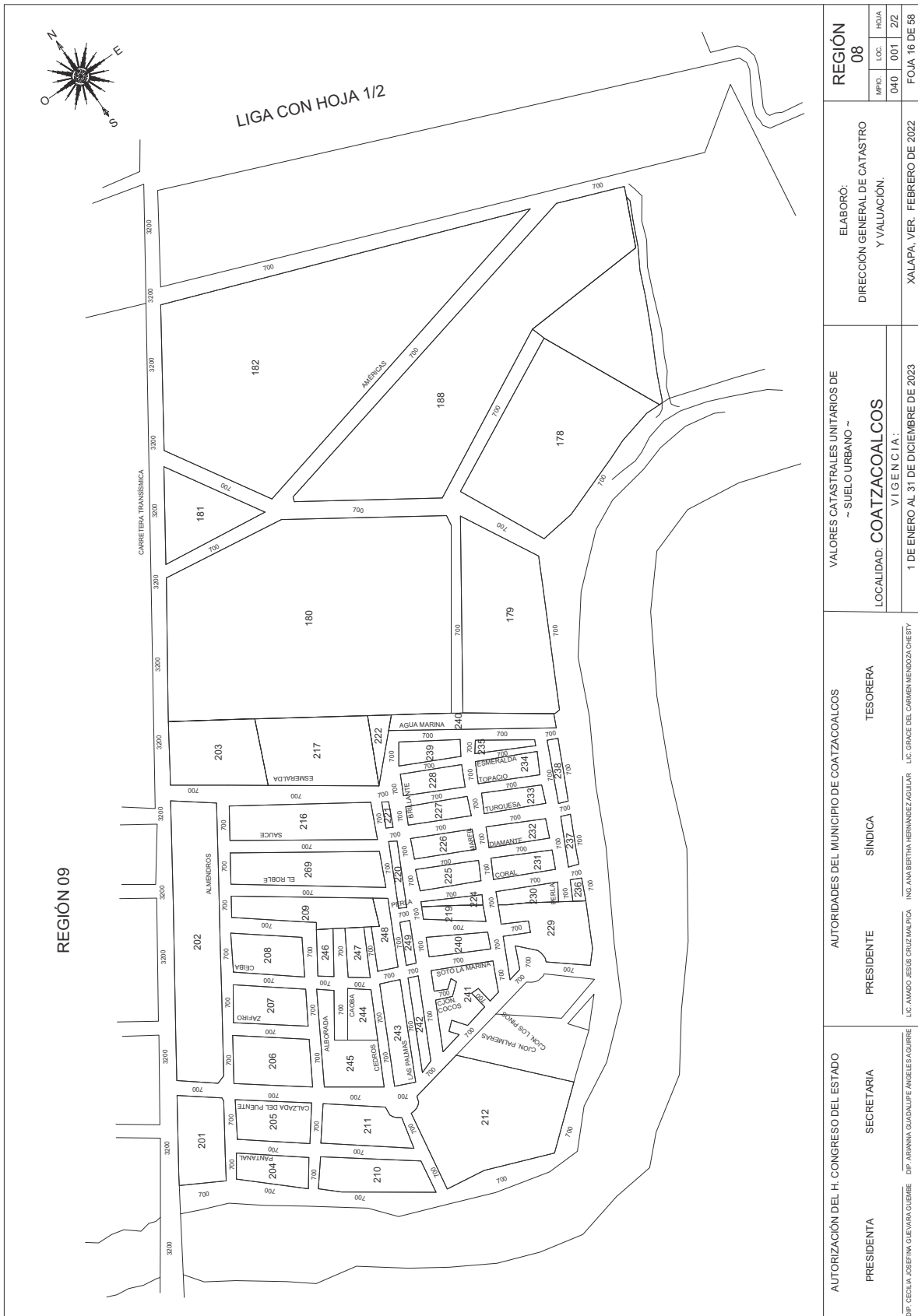
AUTORIZACIÓN DEL H. CONGRESO DEL ESTADO	PRESIDENTA DIP. CECILIA JOSEFINA GUEVARA GUEBRE	SECRETARIA DIP. ARANNA GUADALUPE ANSELASAGUIRE	AUTORIDADES DEL MUNICIPIO DE COATZACOALCOS		VALORES CATASTRALES UNITARIOS DE ~SUELO URBANO ~ LOCALIDAD: COATZACOALCOS VIGENCIA: 1 DE ENERO AL 31 DE DICIEMBRE DE 2023	ELABORÓ: DIRECCIÓN GENERAL DE CATASTRO Y VALUACIÓN.	REGIÓN 07	
			PRESIDENTE LIC. ANIMO JESUS CRUZ MALPICA	SINDICA INS. ANABERTHA HERNANDEZ AGUILAR			TESORERA LIC. GRACE DEL CARMEN MENDOZA CHESTY	MPO. 040

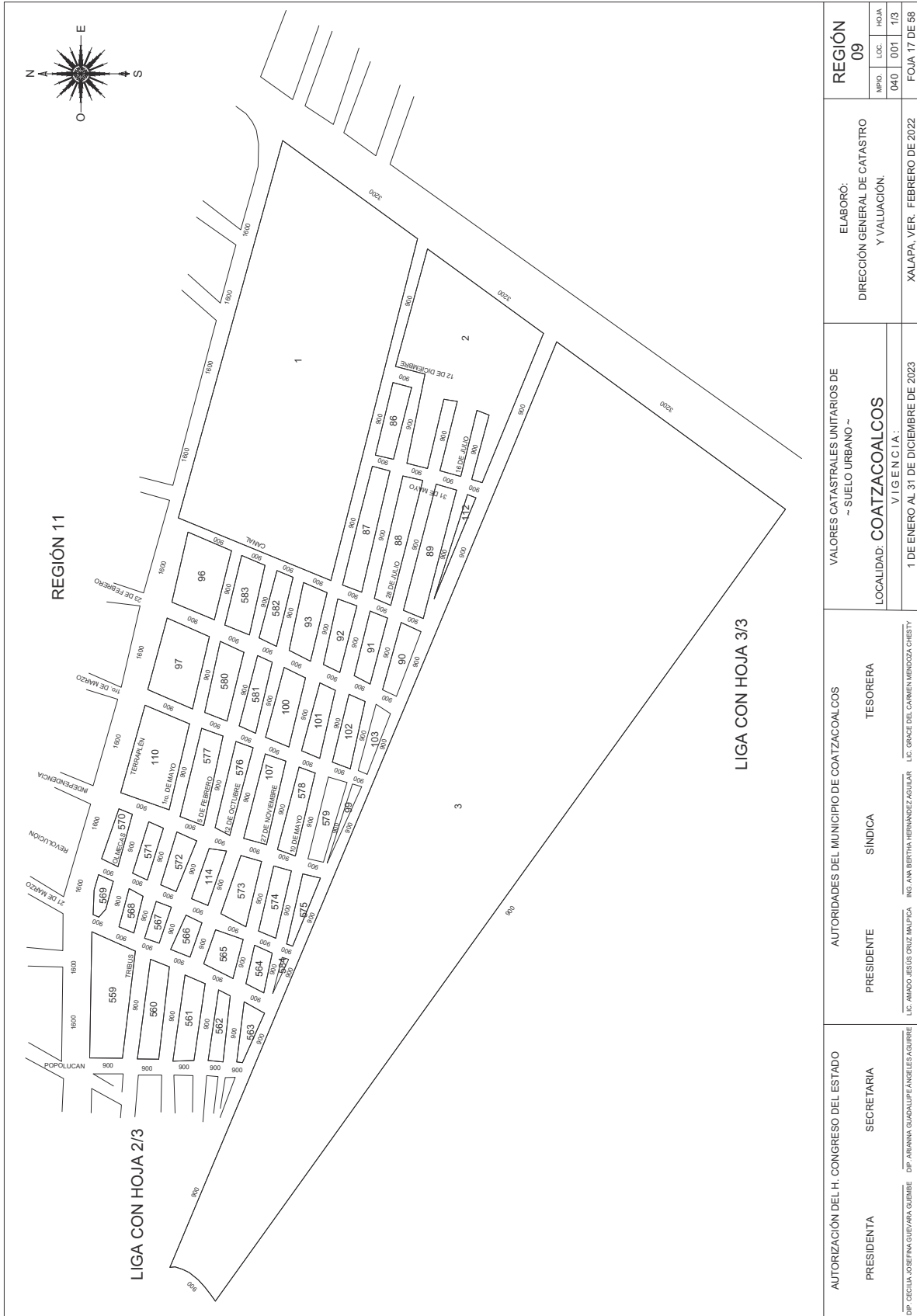


AUTORIZACIÓN DEL H. CONGRESO DEL ESTADO PRESIDENTA SECRETARIA D.P. GECILIA JOSEFINA GUEVARA QUIJIME D.P. ARIANNA GUADALUPE ANGELES AGUIRRE	AUTORES DEL MUNICIPIO DE COATZACOALCOS PRESIDENTE SINDICA TESORERA L.C. AMADO JESUS CRUZ MALPICA ING. ANA BERTHA HERNANDEZ AGUILAR L.C. GRACE DEL CARMEN MENDOZA CHESTY	VALORES CATASTRALES UNITARIOS DE ~SUELO URBANO~ LOCALIDAD: COATZACOALCOS VIGENCIA: 1 DE ENERO AL 31 DE DICIEMBRE DE 2023	ELABORÓ: DIRECCIÓN GENERAL DE CATASTRO Y VALUACIÓN. XALAPA, VER. FEBRERO DE 2022	REGIÓN 07 MUNICIPIO: 040 LOCALIDAD: 001 HOJA: 3/4 FOJA 13 DE 88
---	---	--	---	--

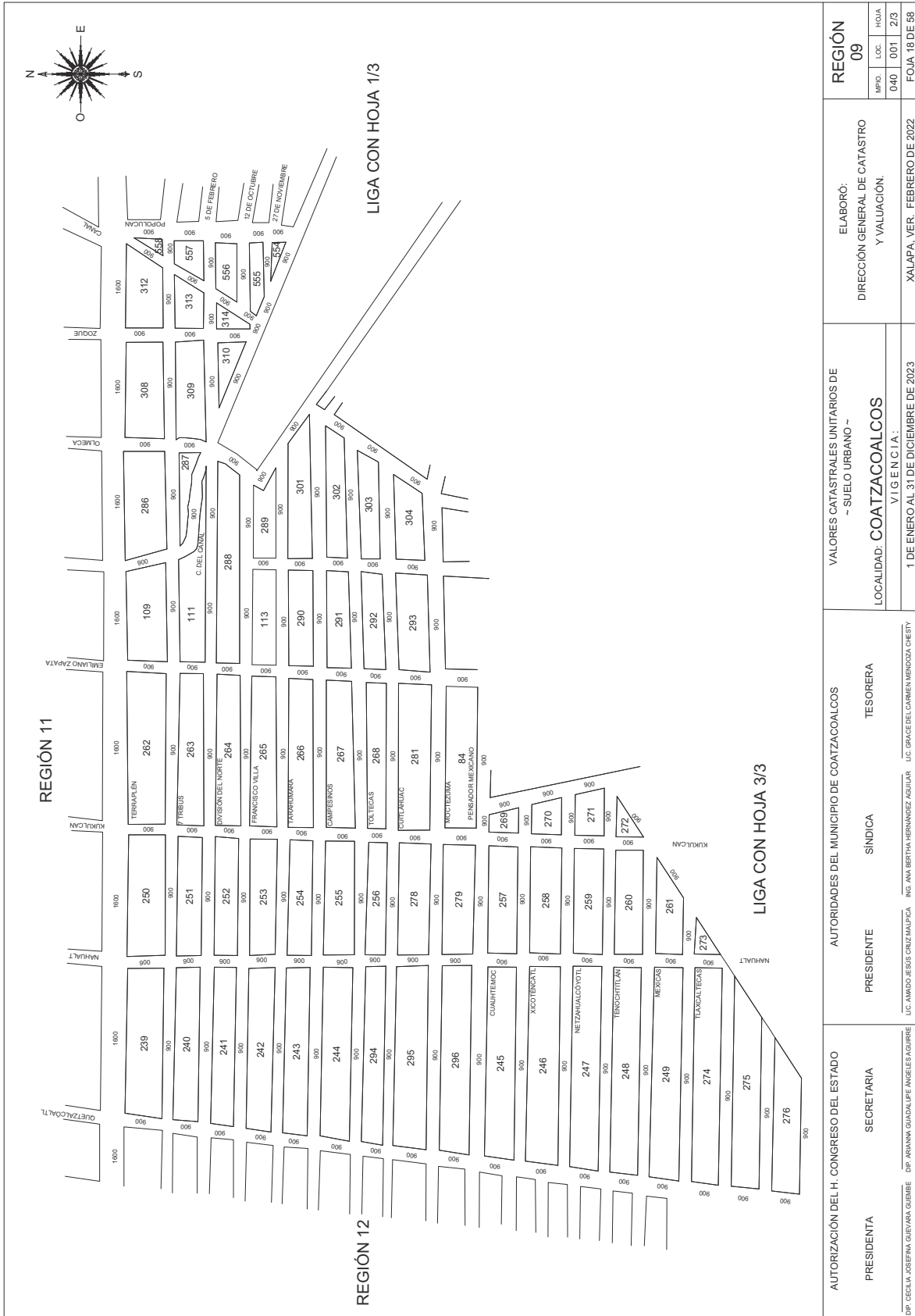


AUTORIZACIÓN DEL H. CONGRESO DEL ESTADO PRESIDENTA SECRETARIA	AUTORIDADES DEL MUNICIPIO DE COATZACOALCOS PRESIDENTE SINDICA TESORERA	VALORES CATASTRALES UNITARIOS DE ~SUELO URBANO ~ LOCALIDAD: COATZACOALCOS VIGENCIA: 1 DE ENERO AL 31 DE DICIEMBRE DE 2023	ELABORÓ: DIRECCIÓN GENERAL DE CATASTRO Y VALUACIÓN. XALAPA, VER. FEBRERO DE 2022	REGIÓN 08 MUNICIPIO: COATZACOALCOS LOCALIDAD: COATZACOALCOS HOJA: 1/2
---	---	---	---	---





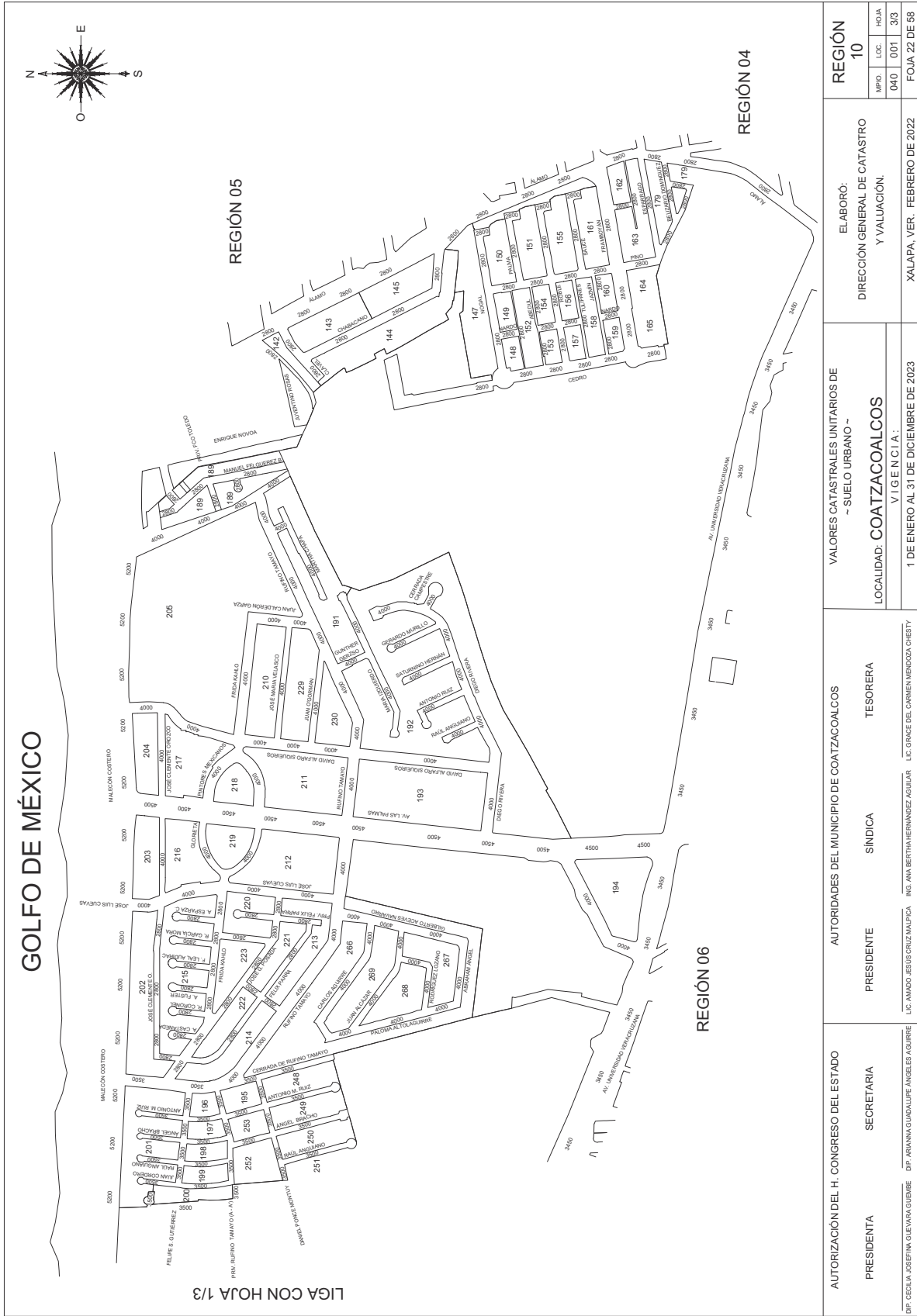
AUTORIZACIÓN DEL H. CONGRESO DEL ESTADO PRESIDENTA SECRETARIA	AUTORIDADES DEL MUNICIPIO DE COATZACOALCOS PRESIDENTE SINDICA TESORERA			VALORES CATASTRALES UNITARIOS DE - SUELO URBANO - LOCALIDAD: COATZACOALCOS VIGENCIA: 1 DE ENERO AL 31 DE DICIEMBRE DE 2023	ELABORÓ: DIRECCIÓN GENERAL DE CATASTRO Y VALUACIÓN. XALAPA, VER. FEBRERO DE 2022	REGIÓN 09	
	OP. CECILIA JOSEFINA GUERRA GUEBRE OP. ARIANA GUADALUPE ANZULES AGUIRRE	LIC. AMADO JESUS BRIZ MAPICA ING. ANA BERTHA HERNANDEZ AGUILAR LIC. GRACE DEL CARMEN MENDOZA CHESTY	LIC. AMADO JESUS BRIZ MAPICA LIC. GRACE DEL CARMEN MENDOZA CHESTY			MPIO. LOC. HOJA 040 001 1/3 FOJA 17 DE 58	



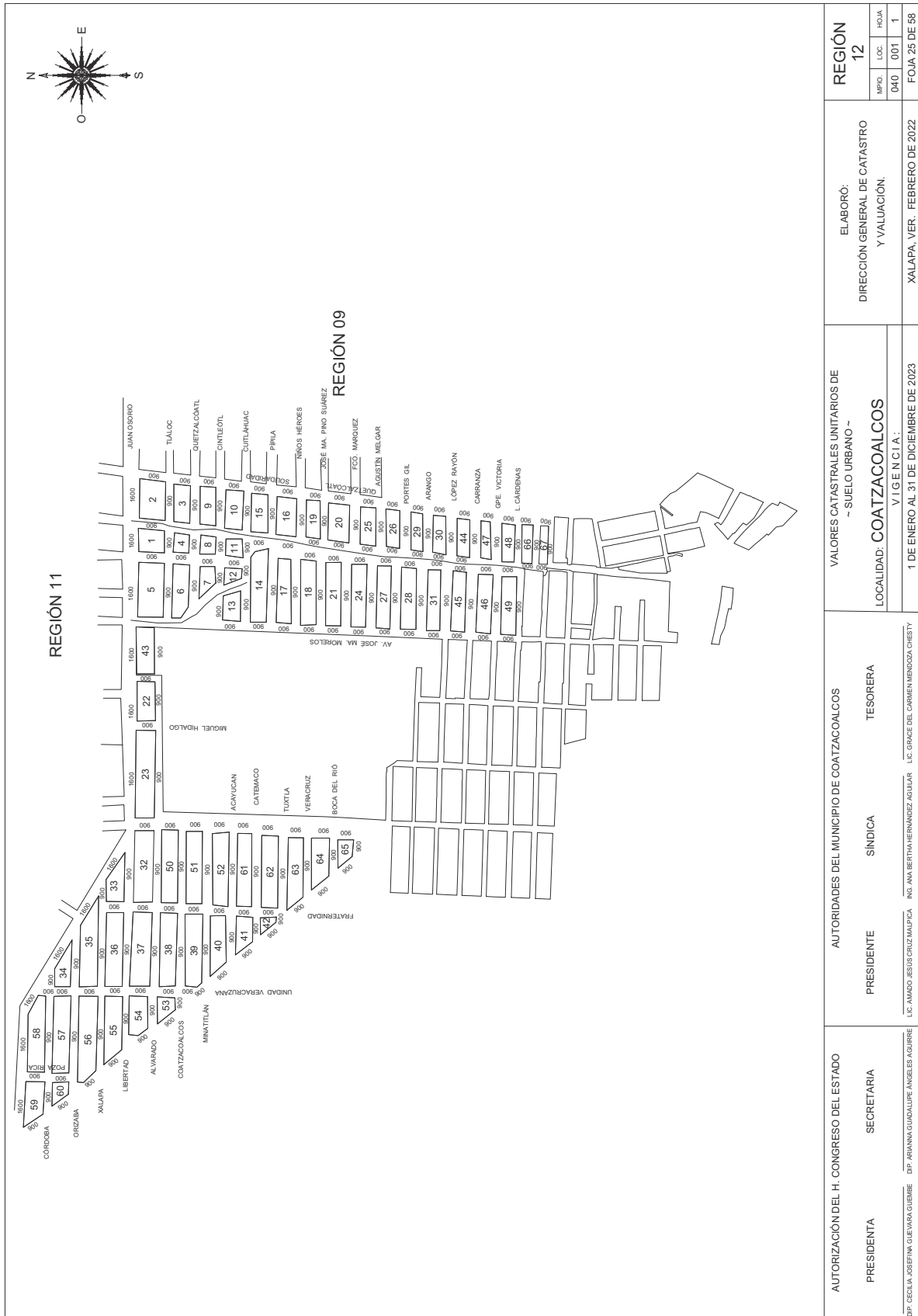
AUTORIZACIÓN DEL H. CONGRESO DEL ESTADO PRESIDENTA DIF. CECILIA JOSEFINA GUEVARA GUEBARE DIP. ARIANNA GUADALUPE ANSELME AGUIRRE	SECRETARIA 274 275 276	AUTORIDADES DEL MUNICIPIO DE COATZACOALCOS PRESIDENTE LIC. AMADO JESUS CRUZ MALPUCA SINDICA ING. ANA BERTHA HERNANDEZ AGUILAR TESORERA LIC. GRACE DEL CARMEN MENDOZA CHESTY	VALORES CATASTRALES UNITARIOS DE - SUELO URBANO - LOCALIDAD: COATZACOALCOS VIGENCIA: 1 DE ENERO AL 31 DE DICIEMBRE DE 2023	ELABORÓ: DIRECCIÓN GENERAL DE CATASTRO Y VALUACIÓN. XALAPA, VER., FEBRERO DE 2022	REGIÓN 09 MPO: 040 LOC: 001 HOJA: 2/3
--	---------------------------------	---	--	--	---



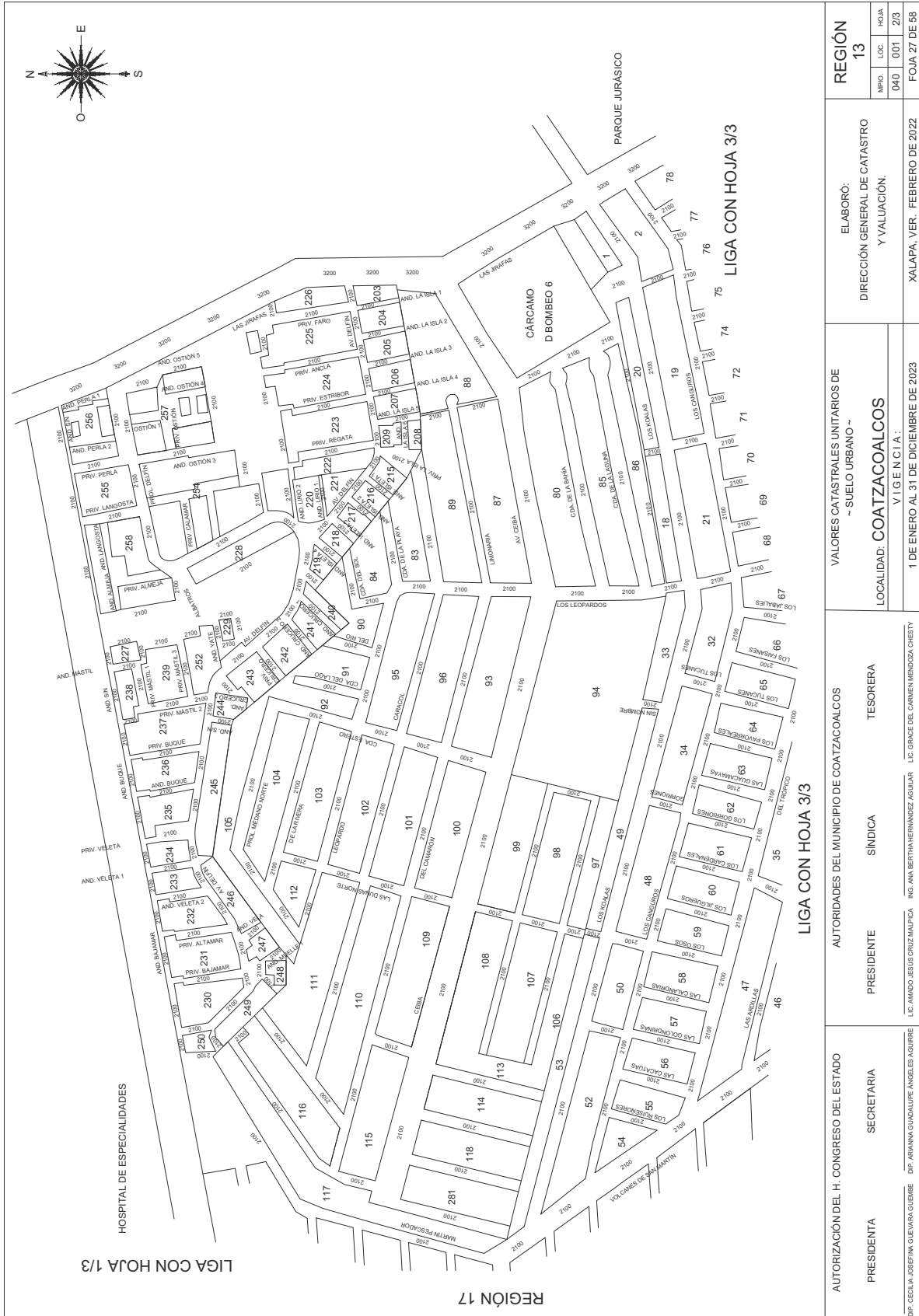
AUTORIZACIÓN DEL H. CONGRESO DEL ESTADO	PRESIDENTA DIP. CELIA JOSEFINA GUEVARA GUEBARE	SECRETARIA DIP. ARIANNA GUADALUPE ANSELDES AGUIRRE	AUTORIDADES DEL MUNICIPIO DE COATZACOALCOS			VALORES CATASTRALES UNITARIOS DE - SUELO URBANO - LOCALIDAD: COATZACOALCOS VIGENCIA: 1 DE ENERO AL 31 DE DICIEMBRE DE 2023	ELABORÓ: DIRECCIÓN GENERAL DE CATASTRO Y VALUACIÓN.	REGIÓN 10	
			PRESIDENTE LIC. AMADO JESUS CRUZ MALPICA	SINDICA ING. ANA BERTHA HERNANDEZ AGUILAR	TESORERA LIC. GRACE DEL CARMEN BENDICHO CHESTY			MUN. HOJA 040 001 1/3	FOJA 20 DE 58
			XALAPA, VER. FEBRERO DE 2022						



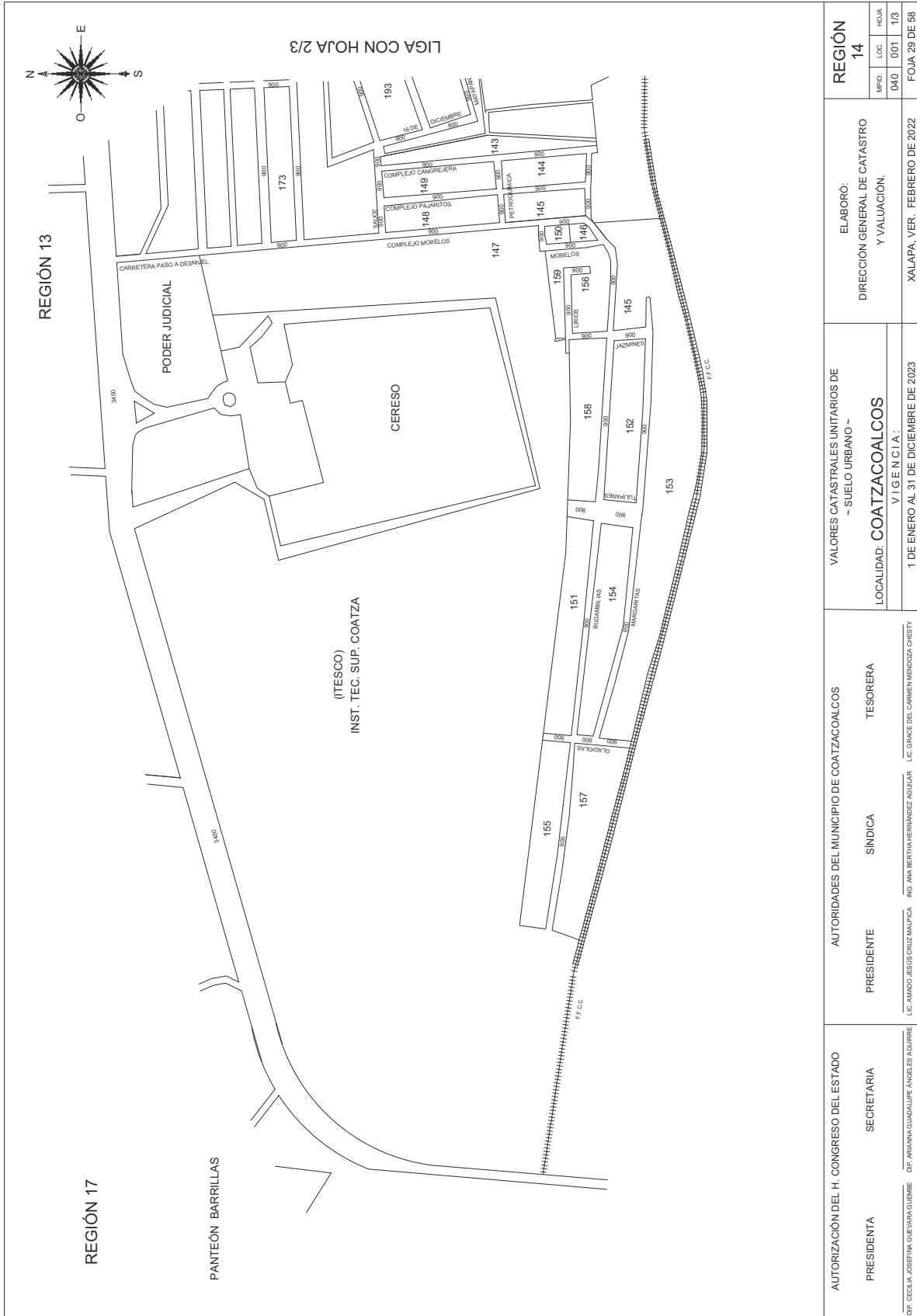
AUTORIZACIÓN DEL H. CONGRESO DEL ESTADO	SECRETARÍA DIP. ARIANNA GUADALUPE ANSELMO AGUIRRE	PRESIDENTE		PRESIDENTE		AUTORIDADES DEL MUNICIPIO DE COATZACOALCOS		VALORES CATASTRALES UNITARIOS DE		ELABORADO:		REGIÓN	
		SINDICA		TESORERA		- SUELO URBANO -		DIRECCIÓN GENERAL DE CATASTRO Y VALUACIÓN.		10		MPIO. LOC. HOJA	
		LIC. AMADO JESÚS CRUZ MALPICA		ING. ANA BERTHA HERNÁNDEZ AGUILAR		LIC. GRACE DEL CARMEN BENDICHO CHESTY		LOCALIDAD: COATZACOALCOS		XALAPA, VER. FEBRERO DE 2022		040 001 33	
		LIC. AMADO JESÚS CRUZ MALPICA		ING. ANA BERTHA HERNÁNDEZ AGUILAR		LIC. GRACE DEL CARMEN BENDICHO CHESTY		VIGENCIA: 1 DE ENERO AL 31 DE DICIEMBRE DE 2023				FOJA 22 DE 58	



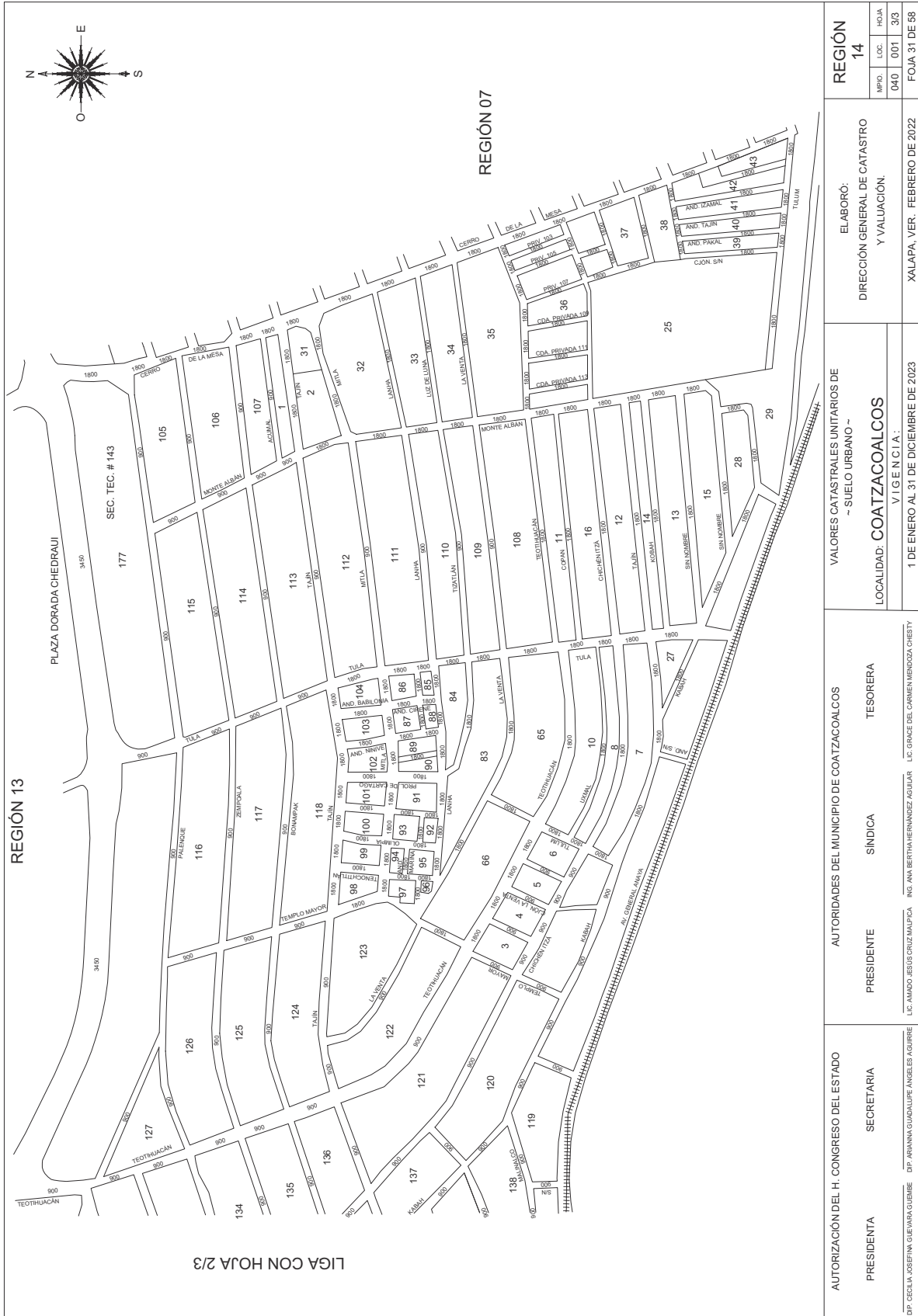
AUTORIZACIÓN DEL H. CONGRESO DEL ESTADO		AUTORIDADES DEL MUNICIPIO DE COATZACOALCOS		VALORES CATASTRALES UNITARIOS DE - SUELO URBANO -		ELABORÓ: DIRECCIÓN GENERAL DE CATASTRO Y VALUACIÓN.		REGIÓN 12	
PRESIDENTA	SECRETARIA	PRESIDENTE	SINDICA	TESORERA	LOCALIDAD: COATZACOALCOS	VIGENCIA: 1 DE ENERO AL 31 DE DICIEMBRE DE 2023		MUNICIPIO	HOJA
DP. CELIA JOSEFINA GUEVARA GUEBRE	DP. ARIANNA GUADALUPE ANSEL ES AGUIRRE	LC. AMADO SESIS CRUZ MALPICA	ING. ANA BERTHA HERNANDEZ AGUILAR	LC. GRACE DEL CARMEN MENDOZA CHESTY			040	001	1
									FOJA 25 DE 58



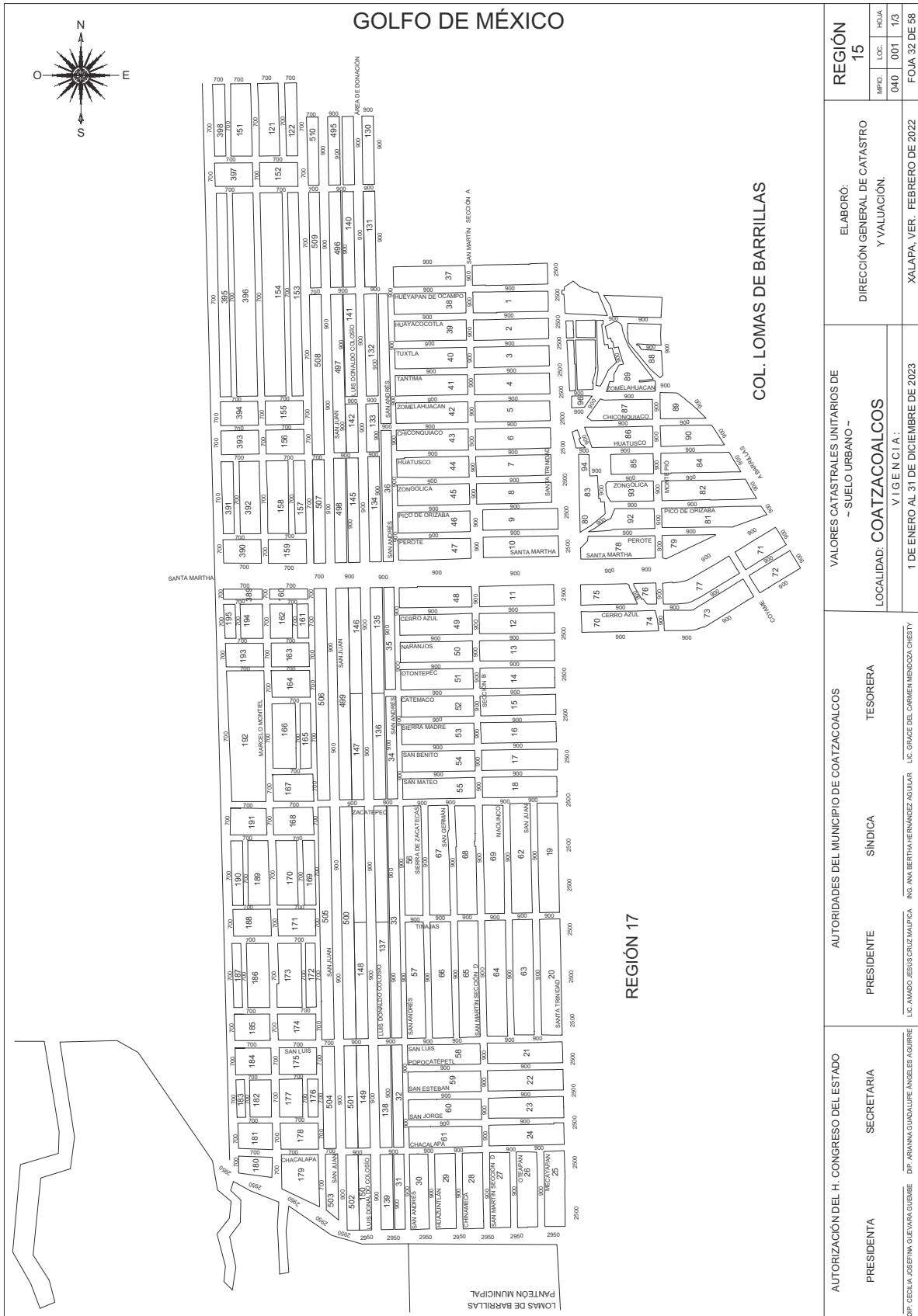
AUTORIZACIÓN DEL H. CONGRESO DEL ESTADO	PRESIDENTA DIP. CELIA JOSEFINA GUEVARA GUEBRE	SECRETARIA DIP. ARIANNA GUADALUPE ANGELES AGUIRRE	AUTORIDADES DEL MUNICIPIO DE COATZACOALCOS			VALORES CATASTRALES UNITARIOS DE - SUELO URBANO -	ELABORÓ: DIRECCIÓN GENERAL DE CATASTRO Y VALUACIÓN.	REGIÓN 13
			PRESIDENTE LIC. AMADO JESUS CRUZ MALPICA	SINDICA ING. ANA BERTHA HERNANDEZ AGUILAR	TESORERA LIC. GRACE DEL CARMEN BENDICHO CHESTY			



AUTORIZACIÓN DEL H. CONGRESO DEL ESTADO	SECRETARIA DIP. ARIANA GUADALUPE ANSEL ES AGUIRRE	AUTORIDADES DEL MUNICIPIO DE COATZACOALCOS		VALORES CATASTRALES UNITARIOS DE - SUELO URBANO - LOCALIDAD: COATZACOALCOS VIGENCIA: 1 DE ENERO AL 31 DE DICIEMBRE DE 2023	ELABORÓ: DIRECCIÓN GENERAL DE CATASTRO Y VALUACIÓN.	REGIÓN 14	
		PRESIDENTE LIC. AMADO ESUS CRUZ MALPICA ING. ANA BERTHA HERNÁNDEZ AGUILAR LIC. GRACE DEL CARMEN MENDOZA CHESTY	SINDICA TESORERA			MUNICIPIO 040	LOC. 001
				XALAPA, VER. FEBRERO DE 2022		FOJA 29 DE 58	




AUTORIZACIÓN DEL H. CONGRESO DEL ESTADO	AUTORIDADES DEL MUNICIPIO DE COATZACOALCOS			VALORES CATASTRALES UNITARIOS DE - SUELO URBANO -		ELABORÓ: DIRECCIÓN GENERAL DE CATASTRO Y VALUACIÓN.	REGIÓN 14
	PRESIDENTA DIP. CELIA JOSEFINA GUEVARA GUEBRE	PRESIDENTE LIC. AMADO SESIS CRUZ MALPICA	SINDICA ING. ANA BERTHA HERNANDEZ AGUILAR	TESORERA LIC. GRACE DEL CARMEN MENDOZA CHESTY	LOCALIDAD: COATZACOALCOS VIGENCIA I.A.: 1 DE ENERO AL 31 DE DICIEMBRE DE 2023		
SECRETARIA DIP. ARIANNA GUADALUPE ANGELES AGUIRRE				1 DE ENERO AL 31 DE DICIEMBRE DE 2023		XALAPA, VER. FEBRERO DE 2022	




COL. LOMAS DE BARRILLAS

AUTORIZACIÓN DEL H. CONGRESO DEL ESTADO		AUTORIDADES DEL MUNICIPIO DE COATZACOALCOS		VALORES CATASTRALES UNITARIOS DE - SUELO URBANO -		REGIÓN 15	
PRESIDENTA	SECRETARIA	PRESIDENTE	SINDICA	TESORERA	DIRECCIÓN GENERAL DE CATASTRO Y VALUACIÓN.		MPO. LOC. HOJA
DP. CELIA JOSEFINA GUEVARA GUEBARE	DP. ARIANNA GUADALUPE ANGELES AGUIRRE	LC. AMADO SESIS CRUZ MALPICA	ING. ANA BERTHA HERNANDEZ AGUILAR	LC. GRACE DEL CARMEN MENDOZA CHESTY	ELABORÓ: DIRECCIÓN GENERAL DE CATASTRO Y VALUACIÓN.		040 001 1/3
				LOCALIDAD: COATZACOALCOS		FOJA 32 DE 58	
				VIGENCIA: 1 DE ENERO AL 31 DE DICIEMBRE DE 2023			
				XALAPA, VER. FEBRERO DE 2022			

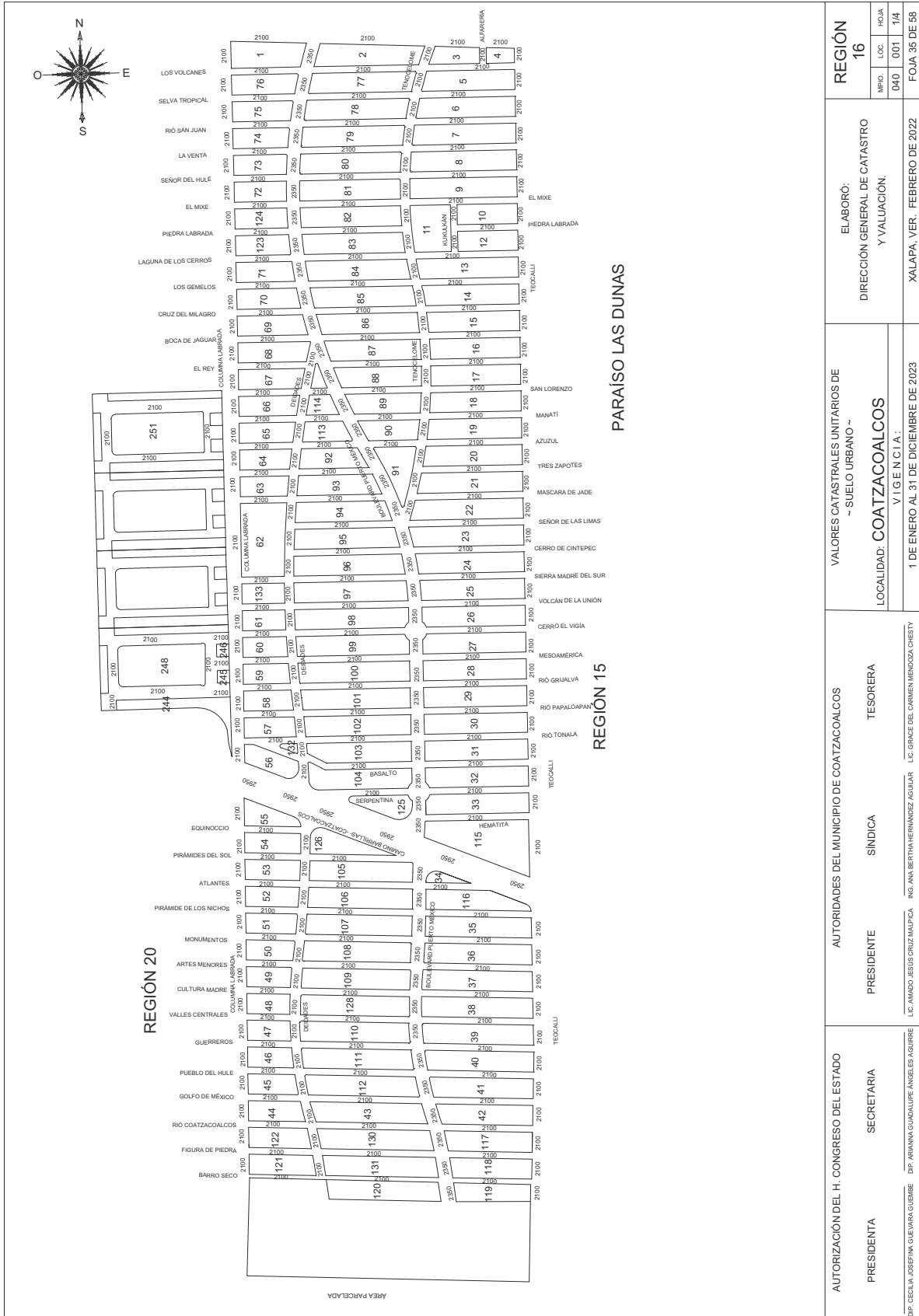


REGIÓN 16

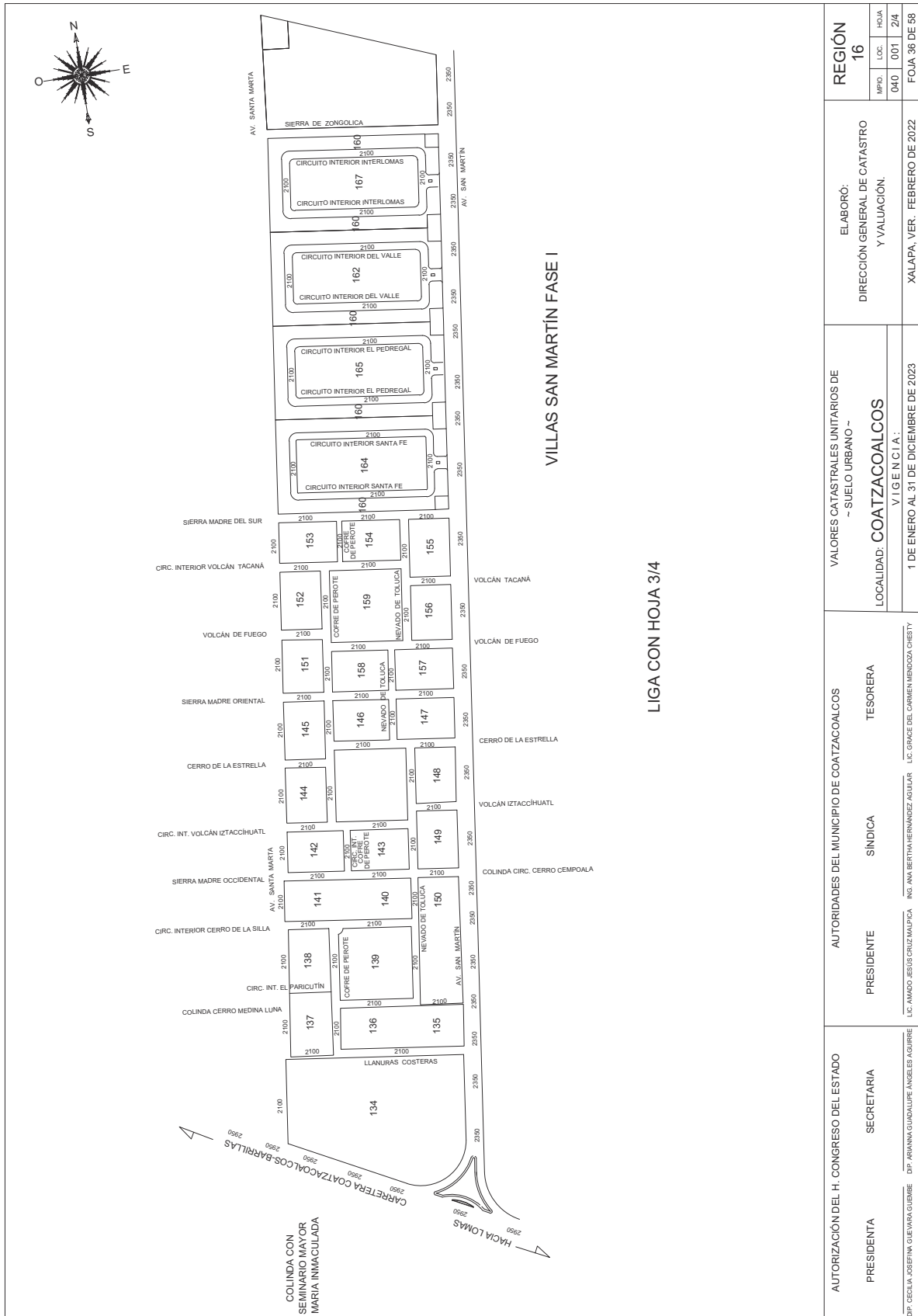
AUTORIZACIÓN DEL H. CONGRESO DEL ESTADO	SECRETARÍA DIP. ROSALBA GUEVARA GUEBARE DIP. ARIANNA GUADALUPE ANGELES AGUIRRE	PRESIDENTA	PRESIDENTE LIC. AMADO SESIS CRUZ MALPICA	SINDICA ING. ANA BERTHA HERNANDEZ AGUILAR	TESORERA LIC. GRACIE DEL CARMEN MENDOZA CHESTY	VALORES CATASTRALES UNITARIOS DE - SUELO URBANO - LOCALIDAD: COATZACOALCOS VIGENCIA: 1 DE ENERO AL 31 DE DICIEMBRE DE 2023		ELABORÓ: DIRECCIÓN GENERAL DE CATASTRO Y VALUACIÓN. XALAPA, VER. FEBRERO DE 2022		REGIÓN 15
						MPIO.	LOC.	HOJA	040	001



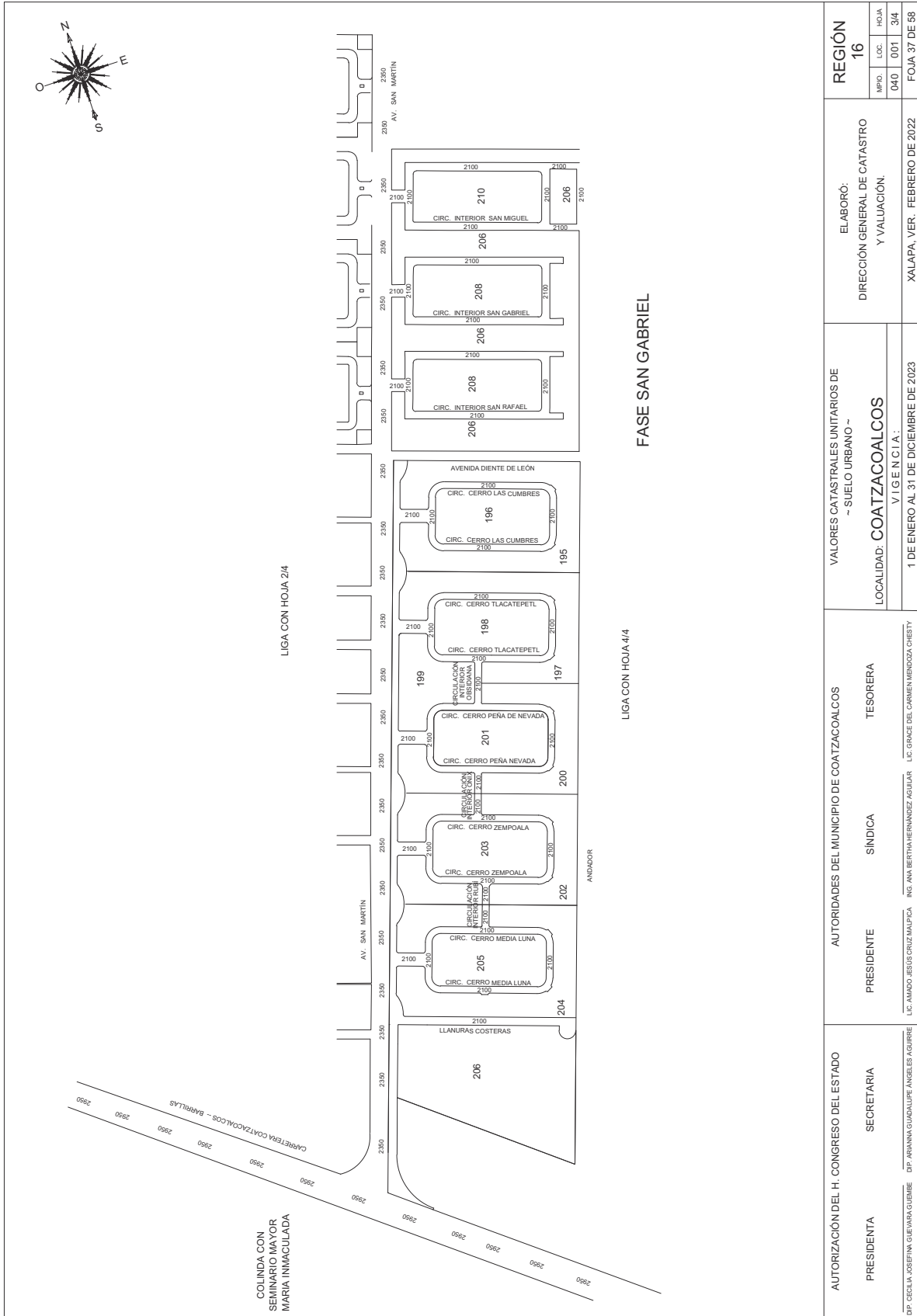
AUTORIZACIÓN DEL H. CONGRESO DEL ESTADO	SECRETARIA DIP. ARIANNA GUADALUPE ANGELES AGUIRRE	PRESIDENTE LIC. AMADO SESIS CRUZ MALPICA	SINDICA ING. ANA BERTHA HERNANDEZ AGUILAR	TESORERA LIC. GRACE DEL CARMEN BENDICHO CHESTY	VALORES CATASTRALES UNITARIOS DE - SUELO URBANO -		REGIÓN 15
					LOCALIDAD: COATZACOALCOS	ELABORÓ: DIRECCIÓN GENERAL DE CATASTRO Y VALUACIÓN.	
VIGENCIA: 1 DE ENERO AL 31 DE DICIEMBRE DE 2023					FOJA 34 DE 58		



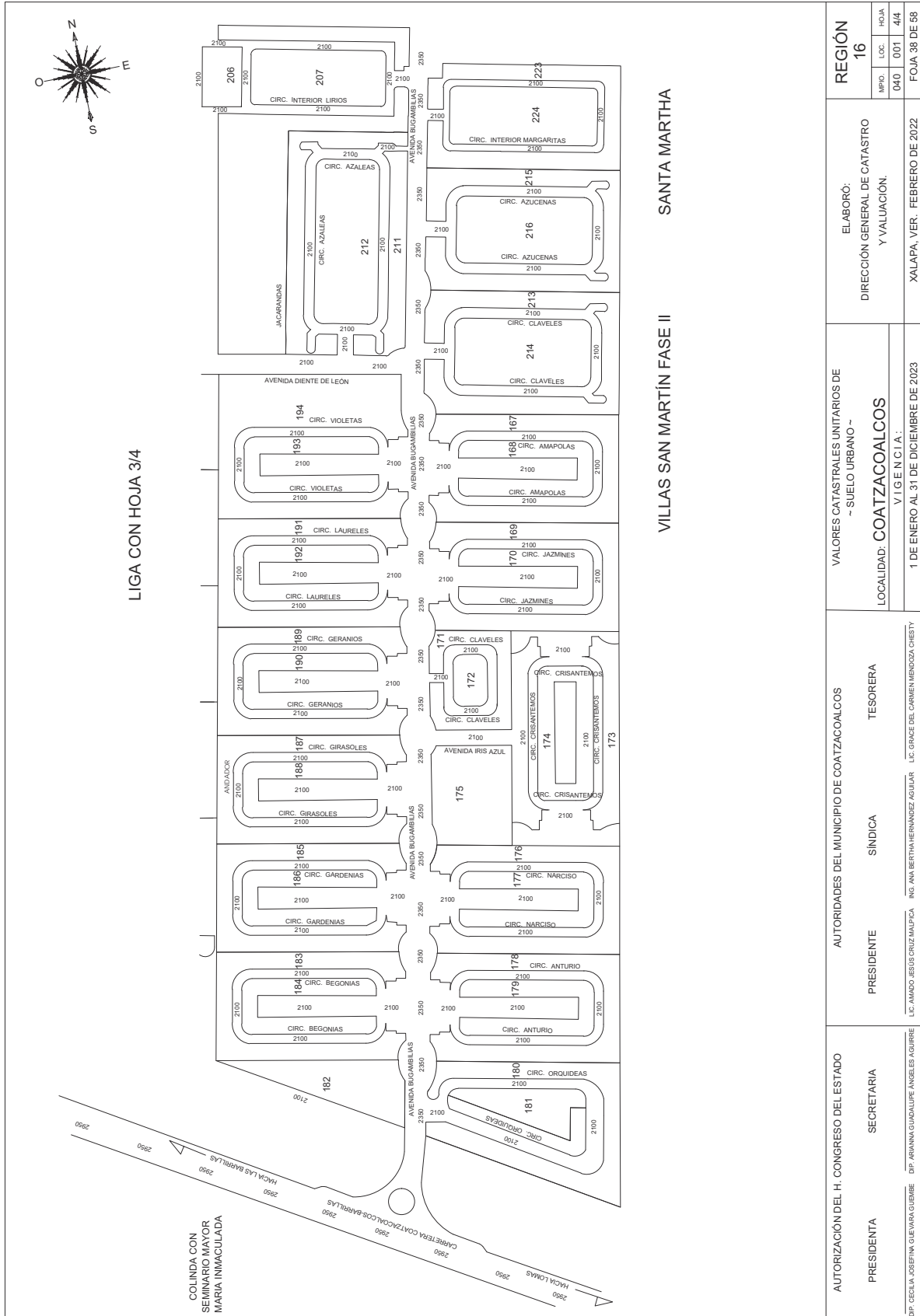
AUTORIZACIÓN DEL H. CONGRESO DEL ESTADO	SECRETARÍA	PRESIDENTE	SINDICA	TESORERA	VALORES CATASTRALES UNITARIOS DE - SUELO URBANO -	DIRECCIÓN GENERAL DE CATASTRO Y VALUACIÓN.	REGIÓN 16	
							MPO.	FOJA
DR. CELIA JOSEFINA GUEVARA GUEBRE	DR. ARIANNA GUADALUPE ANSELDES AGUIRRE	LIC. AMADO JESUS CRUZ MALPICA	ING. ANA BERTHA HERNANDEZ AGUILAR	LIC. GRACIE DEL CARMEN BENDICHA CHESTY	ELABORÓ: DIRECCIÓN GENERAL DE CATASTRO Y VALUACIÓN.		LOC.	16
					LOCALIDAD: COATZACOALCOS		040	001
					VIGENCIA: 1 DE ENERO AL 31 DE DICIEMBRE DE 2023		14	58
							XALAPA, VER. FEBRERO DE 2022	



AUTORIZACIÓN DEL H. CONGRESO DEL ESTADO PRESIDENTA SECRETARIA	AUTORIDADES DEL MUNICIPIO DE COATZACOALCOS PRESIDENTE SINDICA TESORERA	VALORES CATASTRALES UNITARIOS DE -SUELO URBANO- LOCALIDAD: COATZACOALCOS VIGENCIA: 1 DE ENERO AL 31 DE DICIEMBRE DE 2023	ELABORADO: DIRECCIÓN GENERAL DE CATASTRO Y VALUACIÓN.	REGIÓN 16
D.P. CELIA JOSEFINA GUEVARA GUEBARE D.P. ARIANNA GUADALUPE ANSELDES AGUIRRE	L.C. AMADO JESUS CRUZ MALPICA ING. ANA BERTHA HERNANDEZ AGUILAR L.C. GRACE DEL CARMEN BENDICHO CHESTY	XALAPA, VER. FEBRERO DE 2022	XALAPA, VER. FEBRERO DE 2022	XALAPA, VER. FEBRERO DE 2022



AUTORIZACIÓN DEL H. CONGRESO DEL ESTADO	SECRETARIA	PRESIDENTE	SINDICA	TESORERA	VALORES CATASTRALES UNITARIOS DE - SUELO URBANO - LOCALIDAD: COATZACOALCOS VIGENCIA: 1 DE ENERO AL 31 DE DICIEMBRE DE 2023	ELABORÓ: DIRECCIÓN GENERAL DE CATASTRO Y VALUACIÓN.	REGIÓN 16		
							MPO.	LOC.	HOJA
DP. CELIA JOSEFINA GUEVARA GUEBRE	DP. ARIANNA GUADALUPE ANSEL ES AGUIRRE	LC. AMADO JESUS CRUZ MALPICA	ING. ANA BERTHA HERNANDEZ AGUILAR	LC. GRACE DEL CARMEN MENDOZA CHESTY	XALAPA, VER. FEBRERO DE 2022	040	001	3/4	FOJA 37 DE 58

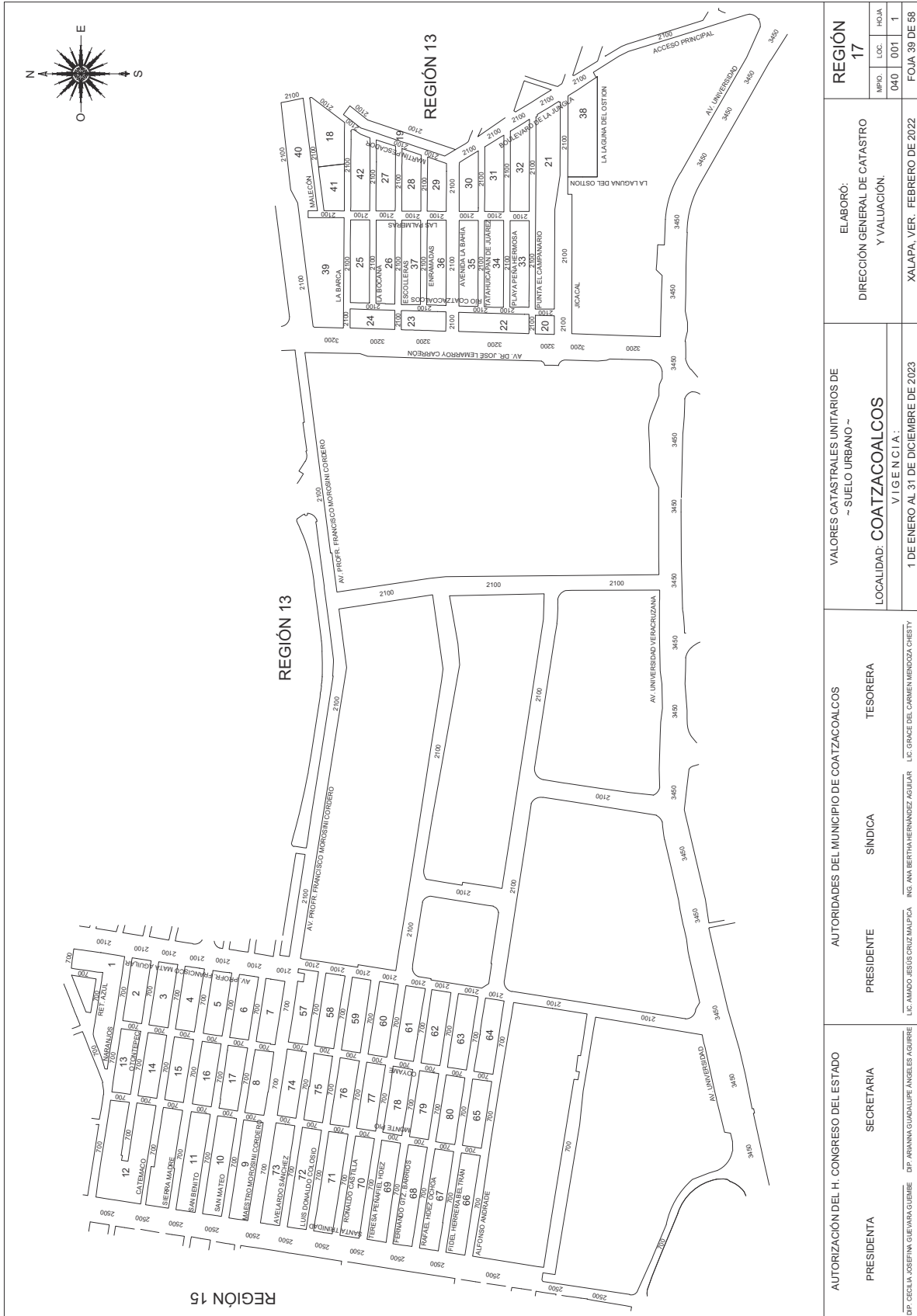


LIGA CON HOJA 3/4

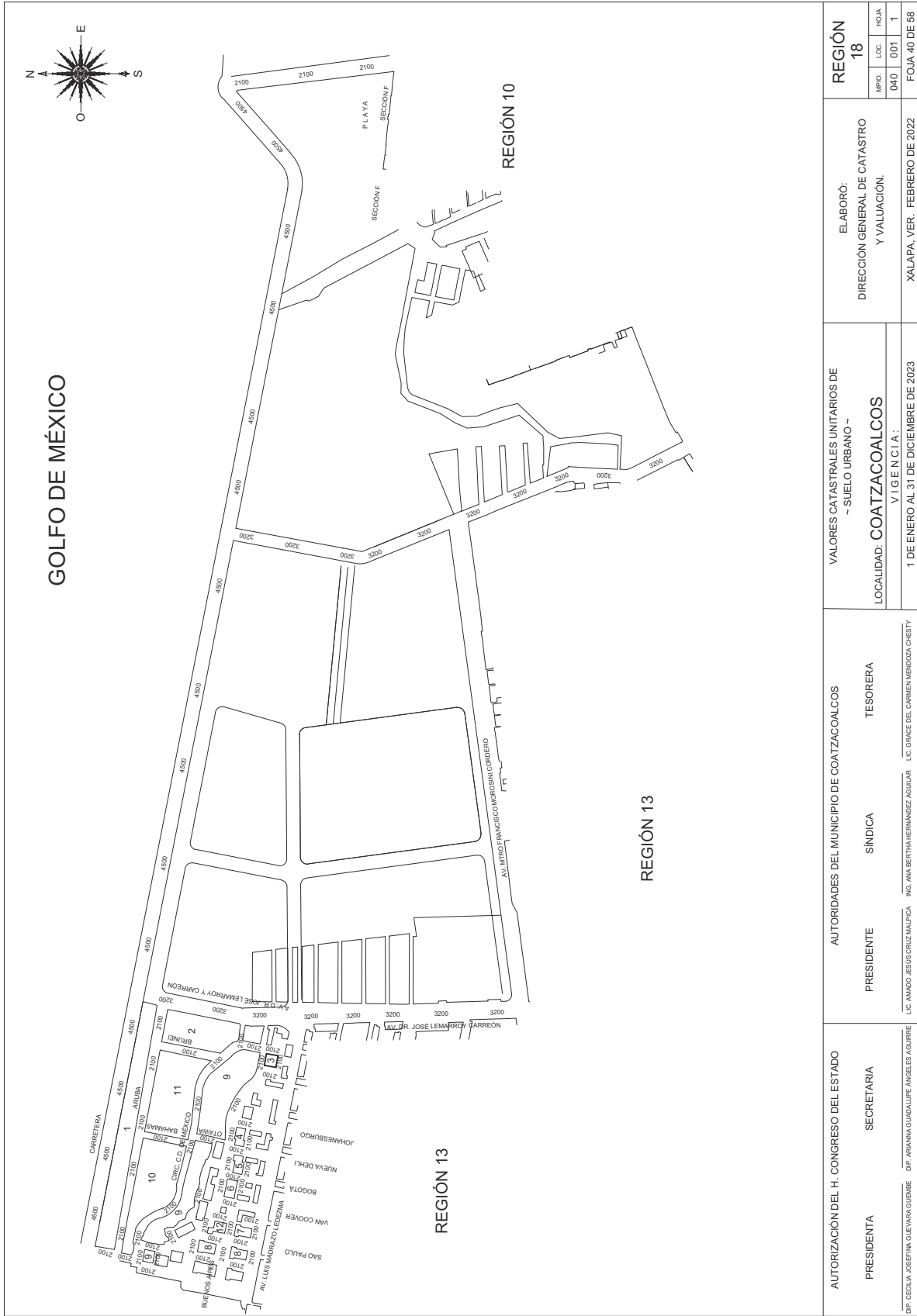
VILLAS SAN MARTÍN FASE II SANTA MARTHA

COLINDA CON SEMINARIO MAYOR MARIA INMACULADA

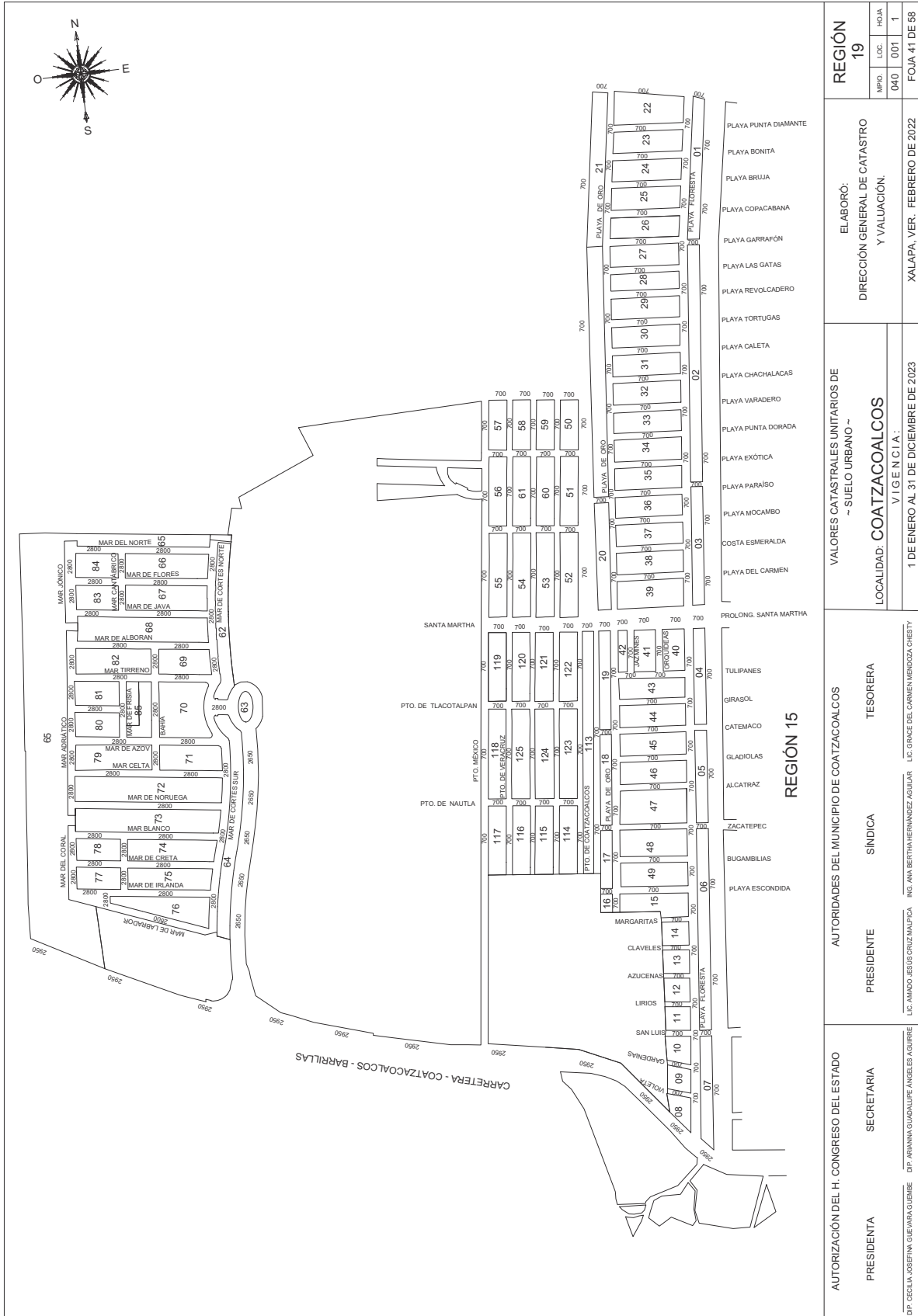
AUTORIZACIÓN DEL H. CONGRESO DEL ESTADO	PRESIDENTA DIP. CELIA JOSEFINA GUEVARA GUEBRE	SECRETARIA DIP. ARIANNA GUADALUPE ANGELES AGUIRRE	AUTORIDADES DEL MUNICIPIO DE COATZACOALCOS			VALORES CATASTRALES UNITARIOS DE - SUELO URBANO - LOCALIDAD: COATZACOALCOS VIGENCIA: 1 DE ENERO AL 31 DE DICIEMBRE DE 2023	ELABORÓ: DIRECCIÓN GENERAL DE CATASTRO Y VALUACIÓN.	REGIÓN 16	
			PRESIDENTE LIC. AMADO JESUS CRUZ MALPICA	SINDICA ING. ANA BERTHA HERNANDEZ AGUILAR	TESORERA LIC. GRACE DEL CARMEN MENDOZA CHESTY			MUN. LOC. HOJA 040 001 4/4	FOJA 38 DE 58

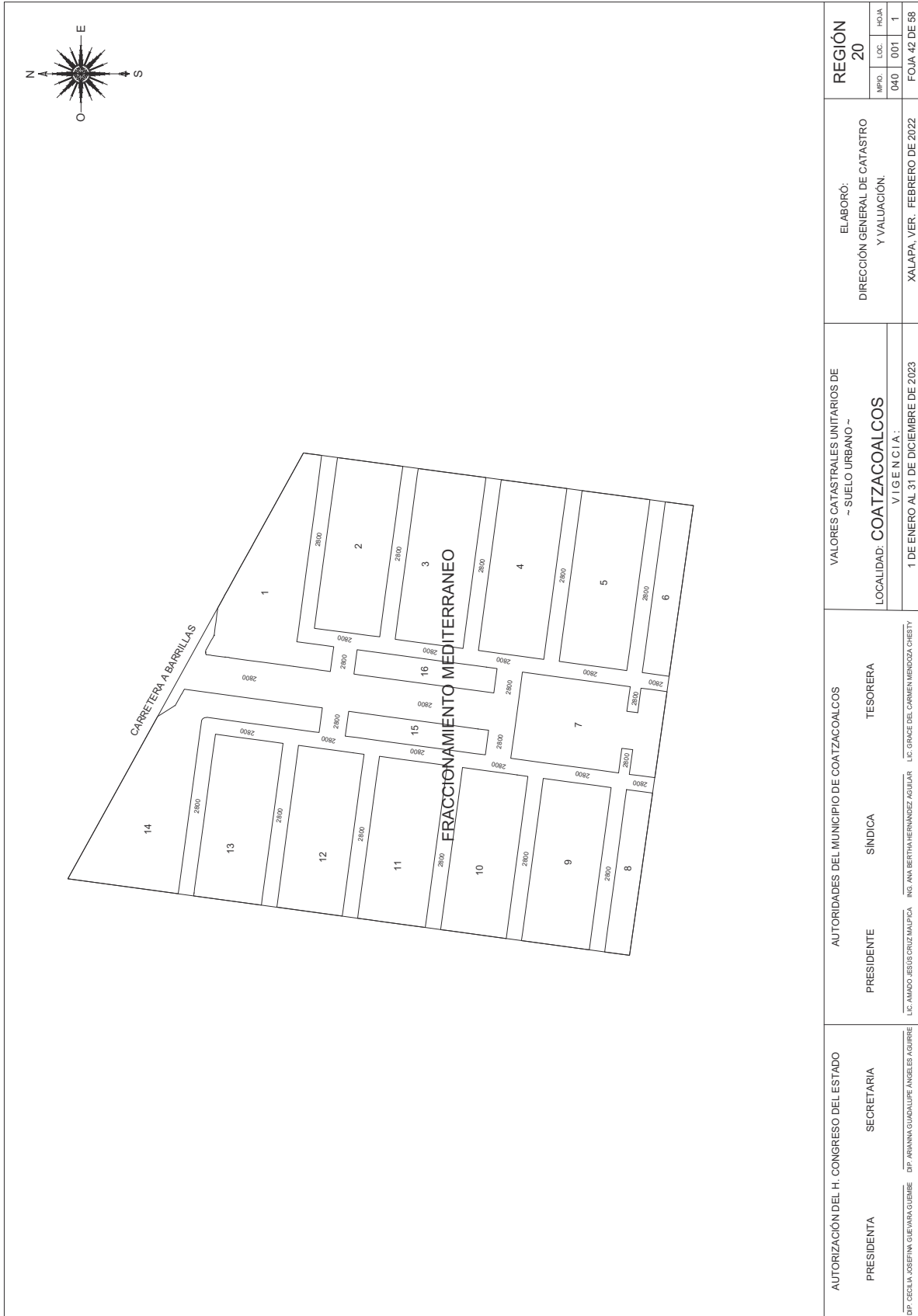


AUTORIZACIÓN DEL H. CONGRESO DEL ESTADO		AUTORIDADES DEL MUNICIPIO DE COATZACOALCOS		VALORES CATASTRALES UNITARIOS DE - SUELO URBANO -		ELABORÓ: DIRECCIÓN GENERAL DE CATASTRO Y VALUACIÓN.		REGIÓN 17	
PRESIDENTA	SECRETARIA	PRESIDENTE	SINDICA	TESORERA	LOCALIDAD: COATZACOALCOS			MPO.	HOJA
DIP. CECILIA JOSEFINA GUEVARA GUEBARE	DIP. ARIANNA GUADALUPE ANGELES AGUIRRE	LIC. AMADO SESIS CRUZ MALPICA	ING. ANA BERTHA HERNANDEZ AGUILAR	LIC. GRACE DEL CARMEN BENDICHO CHESTY	VIGENCIA: 1 DE ENERO AL 31 DE DICIEMBRE DE 2023	XALAPA, VER. FEBRERO DE 2022		040	001
								1	1
									FOJA 39 DE 58

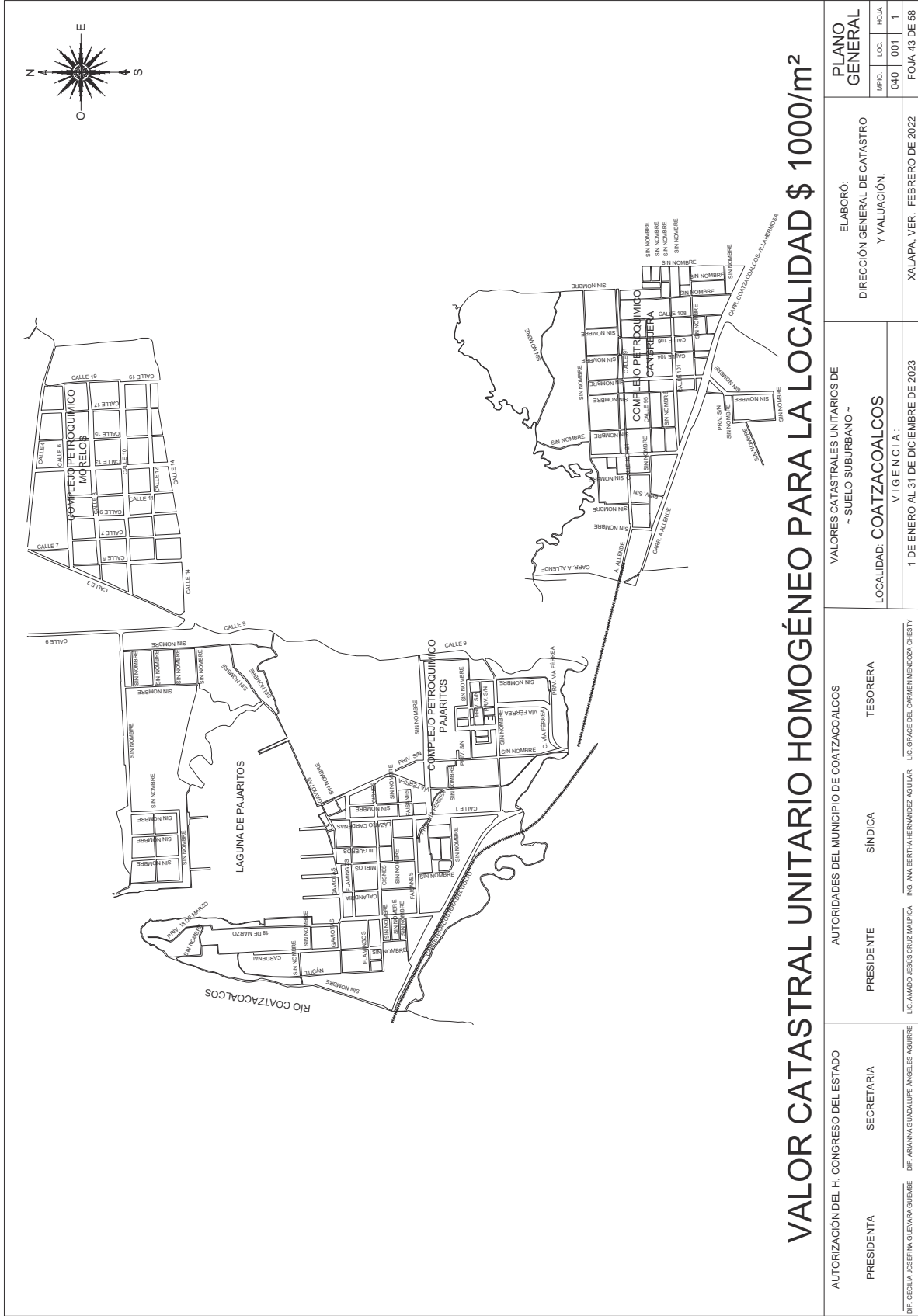


AUTORIZACIÓN DEL H. CONGRESO DEL ESTADO	PRESIDENTA DIP. ROSALBA GUERRA GUEBRE	SECRETARIA DIP. ARIANNA GUADALUPE ANSEL ES AGUIRE	AUTORIDADES DEL MUNICIPIO DE COATZACOALCOS		VALORES CATASTRALES UNITARIOS DE - SUELO URBANO - LOCALIDAD: COATZACOALCOS VIGENCIA: 1 DE ENERO AL 31 DE DICIEMBRE DE 2023	ELABORÓ: DIRECCIÓN GENERAL DE CATASTRO Y VALUACIÓN.	REGIÓN 18	
			PRESIDENTE LIC. AMADO JESUS CRUZ MALPICA	SINDICA ING. ANA BERTHA HERNANDEZ AGUILAR			TESORERA LIC. GRACE DEL CARMEN MENDOZA CHESTY	MUN. LOC. HOJA 040 001 1



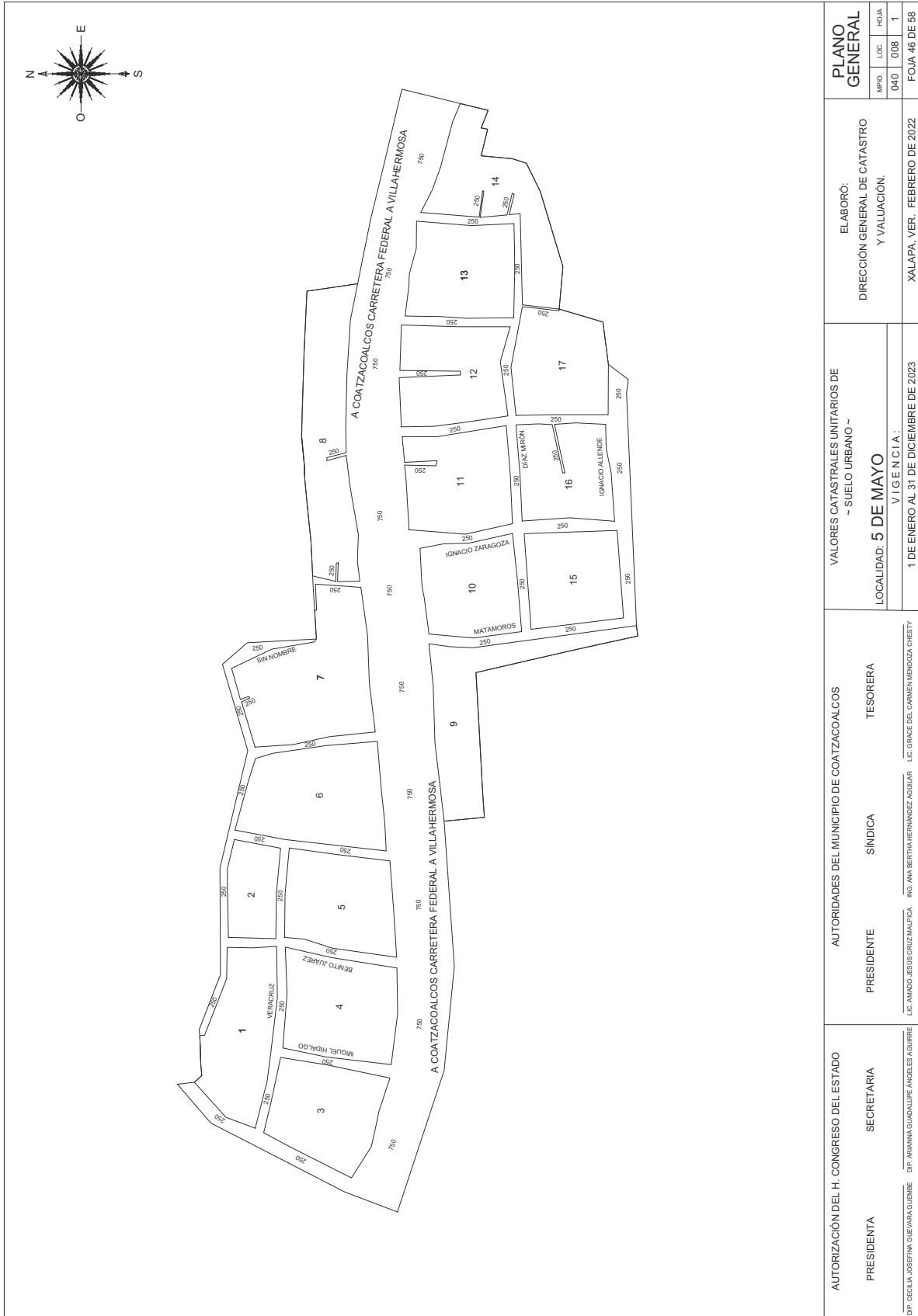


AUTORIZACIÓN DEL H. CONGRESO DEL ESTADO PRESIDENTA: DPT. ARIANA GUADALUPE ANCELES AGUIRRE SECRETARIA:	AUTORIDADES DEL MUNICIPIO DE COATZACOALCOS PRESIDENTE: LIC. AMADO ESQUIS CRUZ MALPICA SINDICA: ING. ANA BERTHA HERNANDEZ AGUILAR TESORERA: LIC. GRACE DEL CARMEN MENDOZA CHESTY	VALORES CATASTRALES UNITARIOS DE - SUELO URBANO - LOCALIDAD: COATZACOALCOS VIGENCIA: 1 DE ENERO AL 31 DE DICIEMBRE DE 2023	ELABORÓ: DIRECCIÓN GENERAL DE CATASTRO Y VALUACIÓN. XALAPA, VER. FEBRERO DE 2022	REGIÓN 20 MUNICIPIO: 040 LOCALIDAD: 001 HOJA: 1 FOJA 42 DE 58
---	--	---	---	--



VALOR CATASTRAL UNITARIO HOMOGÉNEO PARA LA LOCALIDAD \$ 1000/m²

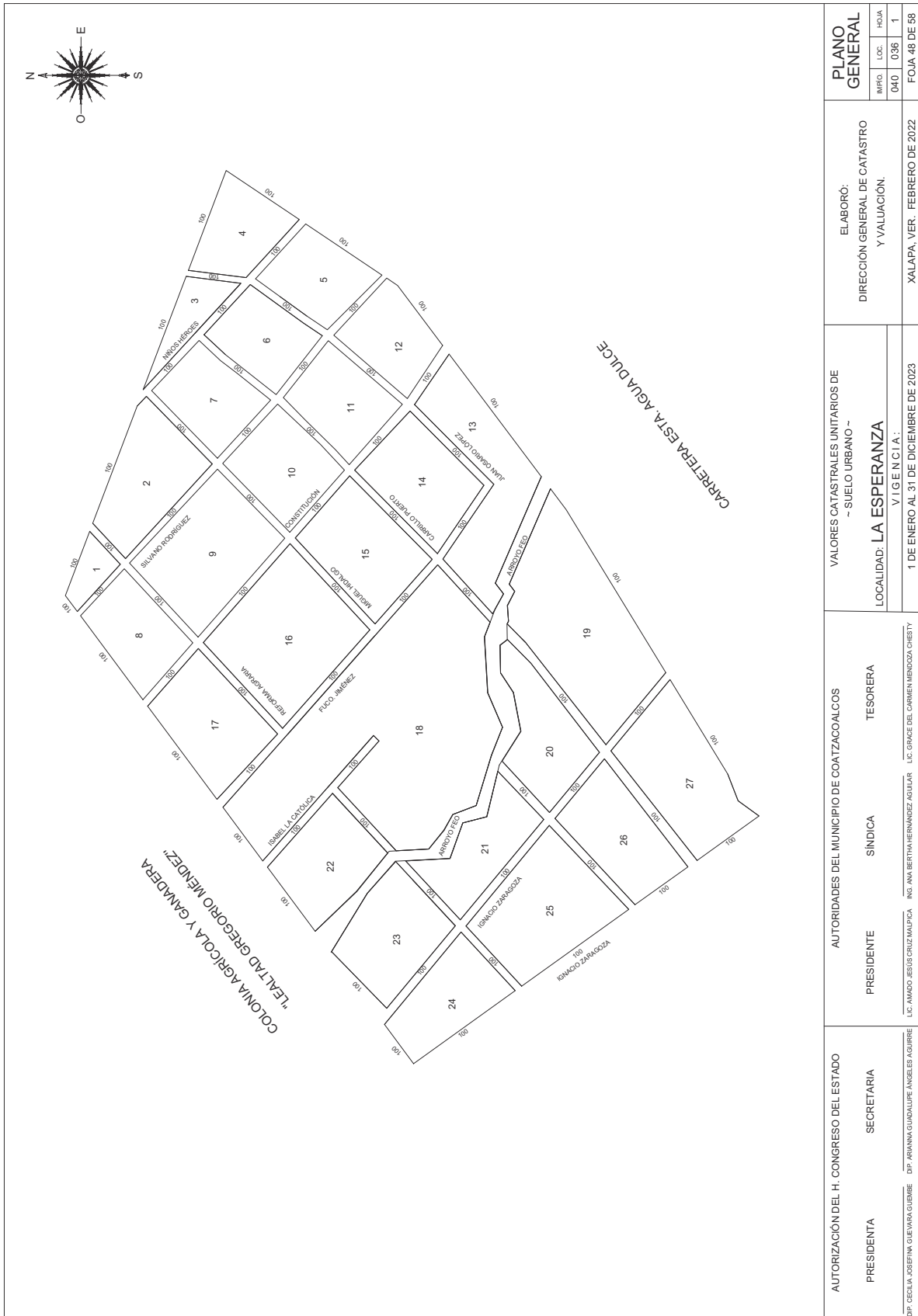
AUTORIZACIÓN DEL H. CONGRESO DEL ESTADO		AUTORIDADES DEL MUNICIPIO DE COATZACOALCOS		VALORES CATASTRALES UNITARIOS DE - SUELO SUBURBANO -		ELABORÓ: DIRECCIÓN GENERAL DE CATASTRO Y VALUACIÓN.		PLANO GENERAL	
PRESIDENTA	SECRETARIA	PRESIDENTE	SINDICA	TESORERA	LOCALIDAD: COATZACOALCOS	XALAPA, VER. FEBRERO DE 2022		MUN. LOC. HOJA	
DP. CELIA JOSEFINA GUEVARA GUEBARE	DP. ARIANNA GUADALUPE ANSEL ES AGUIRE	LC. AMADO JESUS CRUZ MALPICA	ING. ANA BERTHA HERNANDEZ AGUILAR	LC. GRACE DEL CARMEN MENDOZA CHESTY	VIGENCIA I A:			040 001 1	FOJA 43 DE 58
					1 DE ENERO AL 31 DE DICIEMBRE DE 2023				



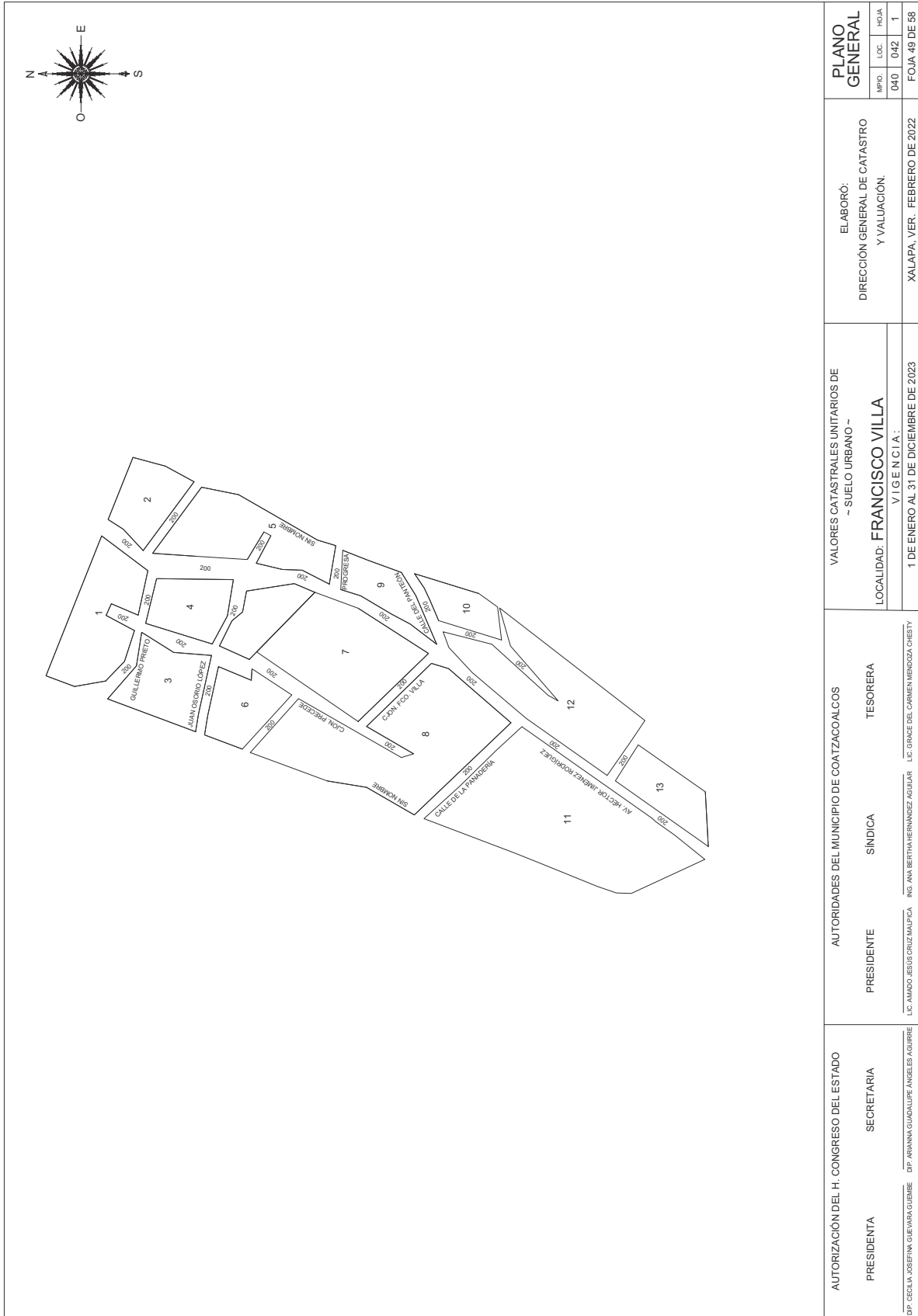
AUTORIZACIÓN DEL H. CONGRESO DEL ESTADO PRESIDENTA SECRETARIA	AUTORIDADES DEL MUNICIPIO DE COATZACOALCOS			VALORES CATASTRALES UNITARIOS DE - SUELO URBANO - LOCALIDAD: 5 DE MAYO VIGENCIA: 1 DE ENERO AL 31 DE DICIEMBRE DE 2023	ELABORÓ: DIRECCIÓN GENERAL DE CATASTRO Y VALUACIÓN.	PLANO GENERAL	
	PRESIDENTE L.C. AMADO JESUS CRUZ MALPICA	SINDICA ING. ANA BERTHA HERNANDEZ AGUILAR	TESORERA L.C. GRACE DEL CARMEN BENCOZZO CHESTY			MUNICIPIO: 040 LOCALIDAD: 008 HOJA: 1	FECHA: 46 DE 58



AUTORIZACIÓN DEL H. CONGRESO DEL ESTADO PRESIDENTA <small>DP. ROSALBA GUERRA GUEBRE</small>	SECRETARIA <small>DP. ARIANNA GUADALUPE ANSEL ES AGUIRRE</small>	AUTORIDADES DEL MUNICIPIO DE COATZACOALCOS			VALORES CATASTRALES UNITARIOS DE - SUELO URBANO - LOCALIDAD: COLORADO VIGENCIA: 1 DE ENERO AL 31 DE DICIEMBRE DE 2023	ELABORÓ: DIRECCIÓN GENERAL DE CATASTRO Y VALUACIÓN. XALAPA, VER. FEBRERO DE 2022	PLANO GENERAL MPIO. LOC. HOJA 040 024 1 FOJA 47 DE 58
		PRESIDENTE <small>LC. AMADO SESIS CRUZ MALPICA</small>	SINDICA <small>ING. ANA BERTHA HERNANDEZ AGUILAR</small>	TESORERA <small>LC. GRACE DEL CARMEN MENDOZA CHESTY</small>			



AUTORIZACIÓN DEL H. CONGRESO DEL ESTADO PRESIDENTA: DPT. ARIANA GUADALUPE ANSEL ES AGUIRRE SECRETARIA: DPT. ARIANA GUADALUPE ANSEL ES AGUIRRE		AUTORIDADES DEL MUNICIPIO DE COATZACOALCOS PRESIDENTE: LIC. AMADO JESUS CRUZ MALPICA SINDICA: ING. ANA BERTHA HERNANDEZ AGUILAR TESORERA: LIC. GRACE DEL CARMEN MENDOZA CHESTY		VALORES CATASTRALES UNITARIOS DE - SUELO URBANO - LOCALIDAD: LA ESPERANZA VIGENCIA: 1 DE ENERO AL 31 DE DICIEMBRE DE 2023		ELABORÓ: DIRECCIÓN GENERAL DE CATASTRO Y VALUACIÓN. XALAPA, VER. FEBRERO DE 2022		PLANO GENERAL MPRO. LOC. HOJA 040 036 1 FOJA 48 DE 58	
---	--	---	--	--	--	---	--	--	--

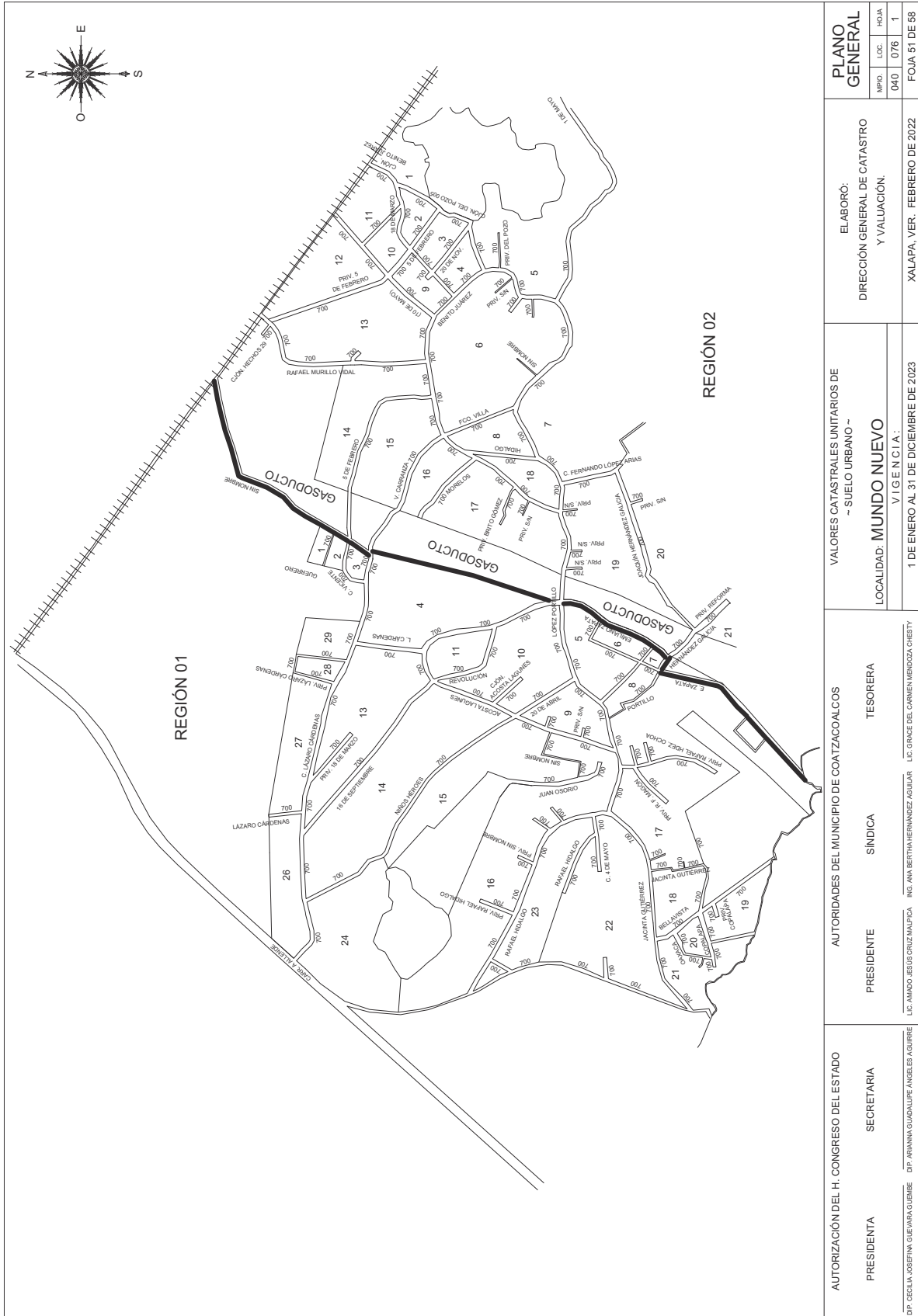


AUTORIZACIÓN DEL H. CONGRESO DEL ESTADO PRESIDENTA: DPT. ARIANA GUADALUPE ANSEL ES AGUIRRE SECRETARIA:		AUTORIDADES DEL MUNICIPIO DE COATZACOALCOS PRESIDENTE: LIC. AMADO ESUS CRUZ MALPICA SINDICA: ING. ANA BERTHA HERNANDEZ AGUILAR TESORERA: LIC. GRACE DEL CARMEN MENDOZA CHESTY		VALORES CATASTRALES UNITARIOS DE - SUELO URBANO - LOCALIDAD: FRANCISCO VILLA VIGENCIA: 1 DE ENERO AL 31 DE DICIEMBRE DE 2023		ELABORÓ: DIRECCIÓN GENERAL DE CATASTRO Y VALUACIÓN. XALAPA, VER. FEBRERO DE 2022		PLANO GENERAL MUNICIPIO: 040 LOCALIDAD: 042 HOJA: 1 FOJA 49 DE 58	
--	--	--	--	---	--	---	--	---	--

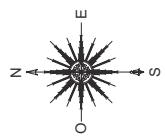
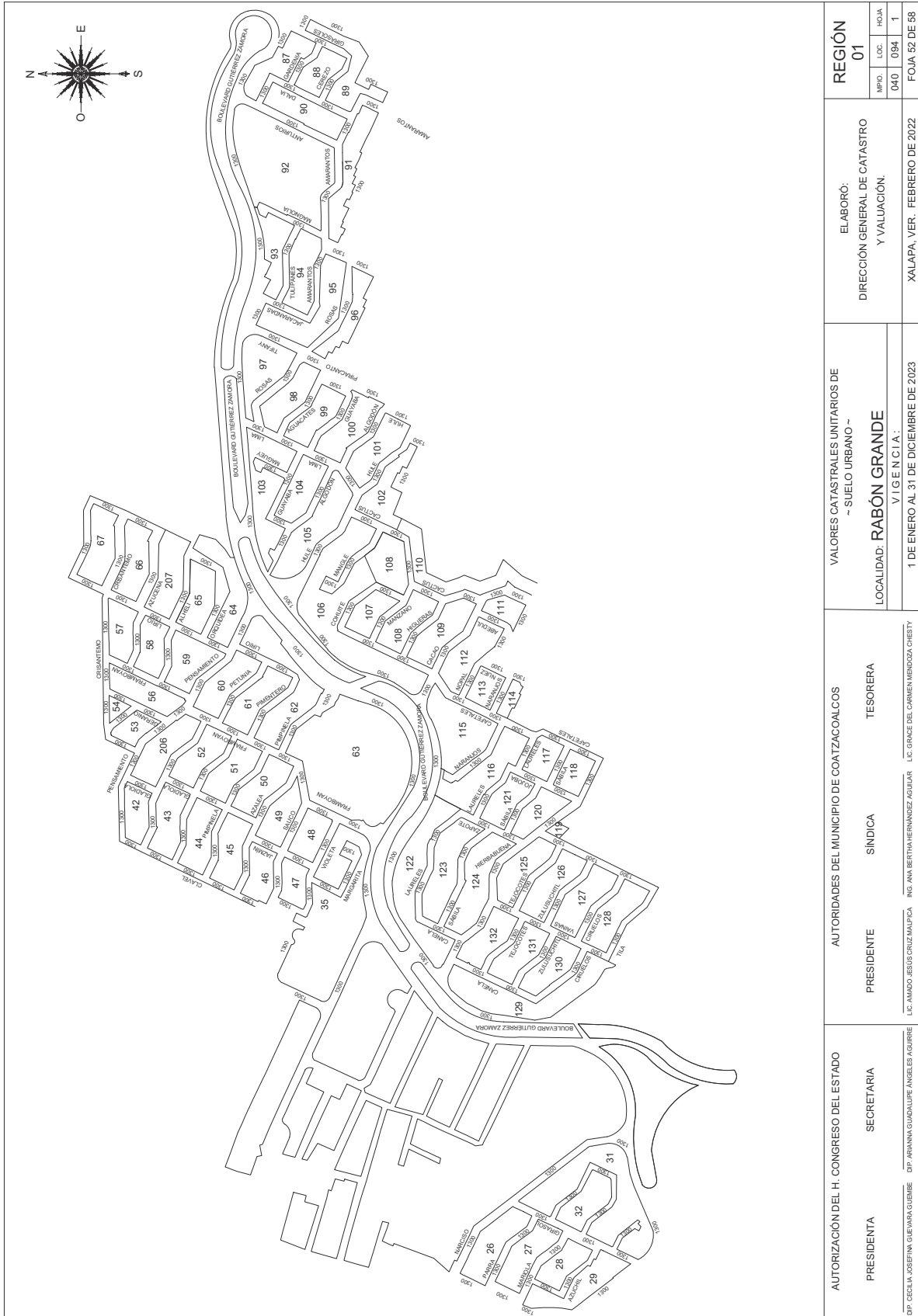


AUTORIZACIÓN DEL H. CONGRESO DEL ESTADO PRESIDENTA SECRETARIA	AUTORIDADES DEL MUNICIPIO DE COATZACOALCOS			VALORES CATASTRALES UNITARIOS DE - SUELO URBANO - LOCALIDAD: GUILLERMO PRIETO VIGENCIA: 1 DE ENERO AL 31 DE DICIEMBRE DE 2023		ELABORÓ: DIRECCIÓN GENERAL DE CATASTRO Y VALUACIÓN.		PLANO GENERAL	
	PRESIDENTE LIC. AMADO SESIS CRUZ MALPICA	SINDICA ING. ANA BERTHA HERNÁNDEZ AGUILAR	TESORERA LIC. GRACE DEL CARMEN MENDOZA CHESTY					MPIO. LOC. HOJA 040 051 1	FOJA 50 DE 58

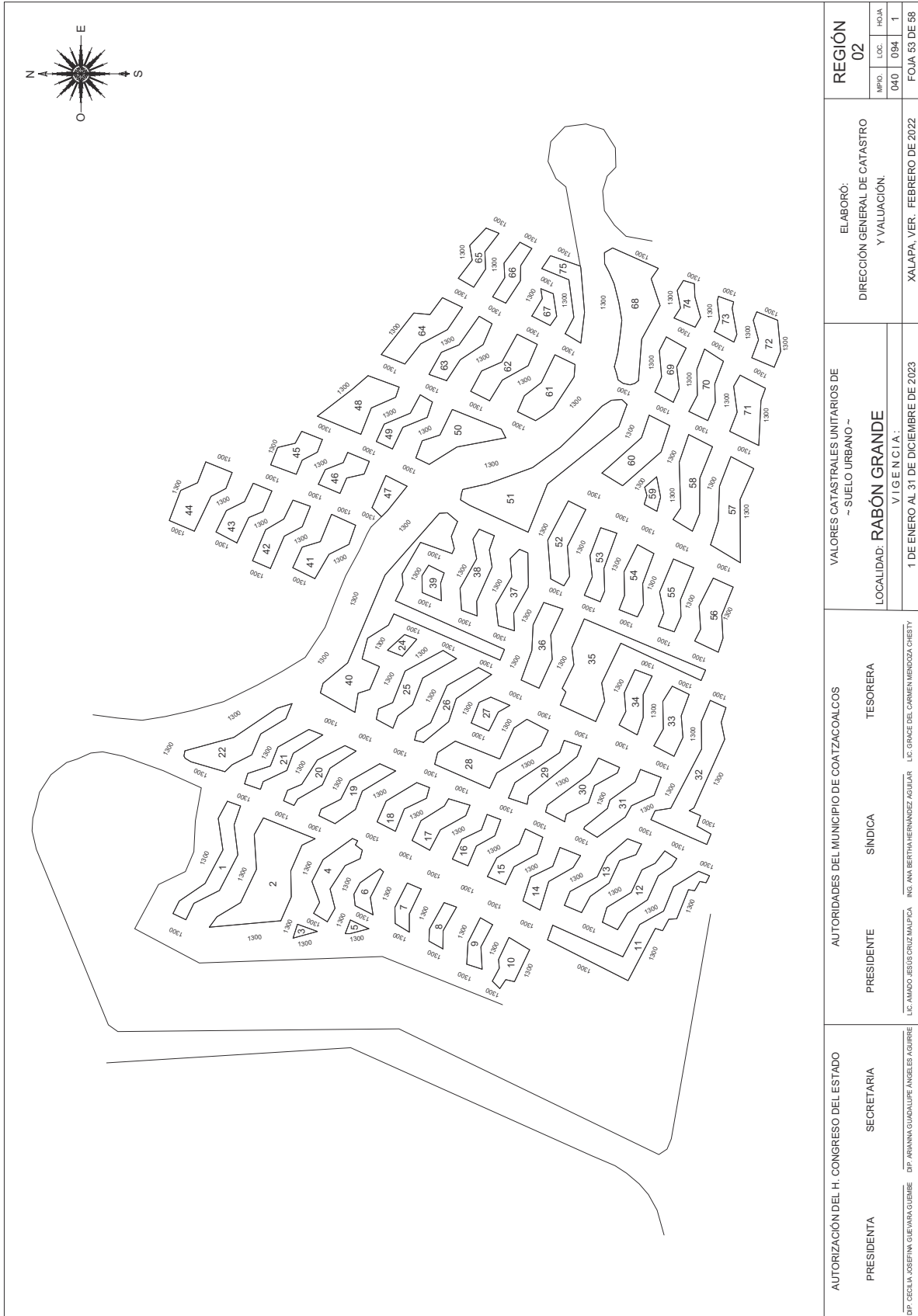
DIP. CELIA JOSEFINA GUEVARA GUEBRE
 DIP. ARIANA GUADALUPE ANGELES AGUIRE



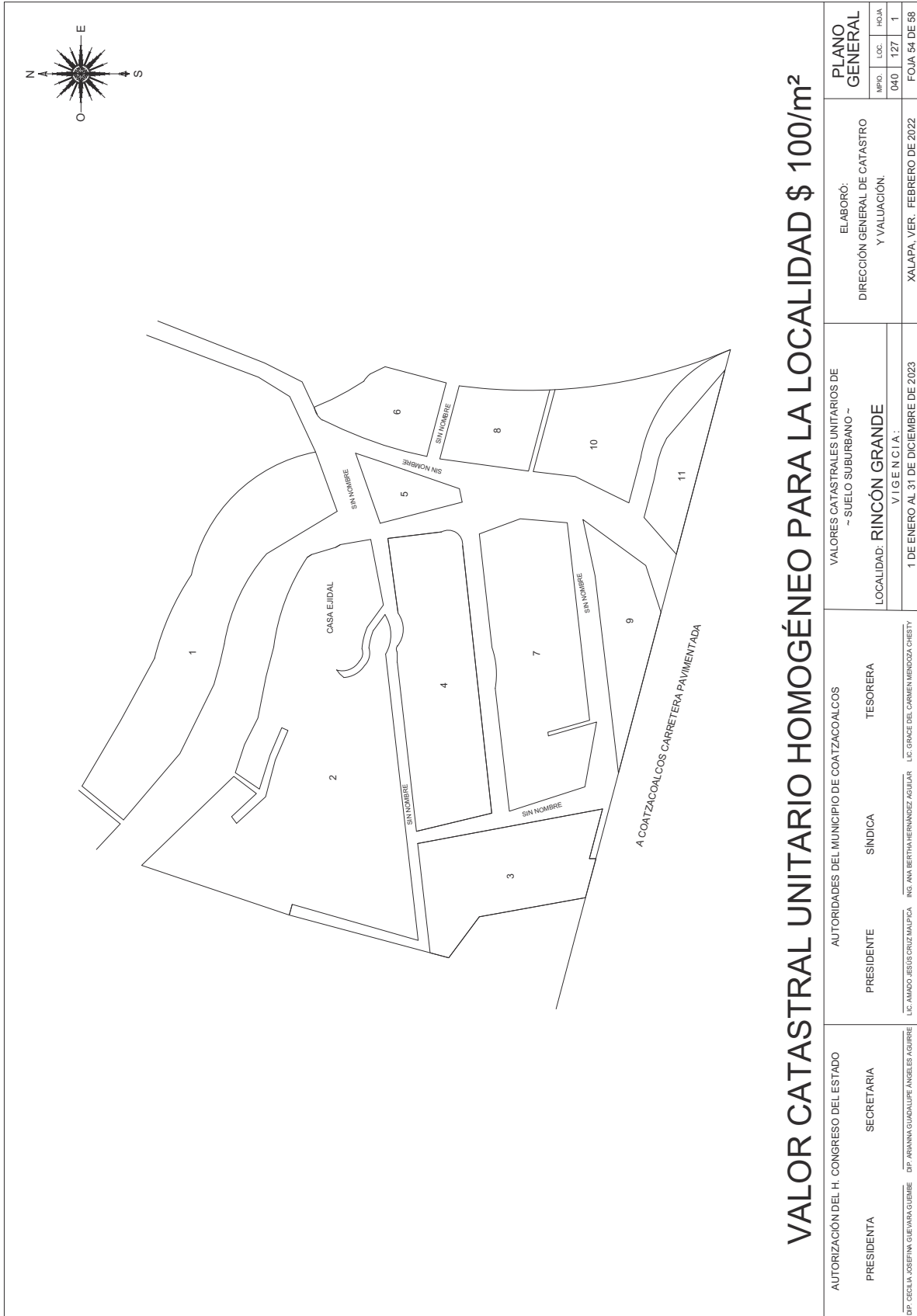
AUTORIZACIÓN DEL H. CONGRESO DEL ESTADO PRESIDENTA D.P. CELIA JOSEFINA GUEVARA GUEBRE D.P. ARIANNA GUADALUPE ANGELES AGUIRRE	PRESIDENTE LIC. AMADO JESUS CRUZ MALPICA ING. ANA BERTHA HERNANDEZ AGUILAR LIC. GRACE DEL CARMEN MENDOZA CHESTY	TESORERA LIC. AMADO JESUS CRUZ MALPICA ING. ANA BERTHA HERNANDEZ AGUILAR LIC. GRACE DEL CARMEN MENDOZA CHESTY	VALORES CATASTRALES UNITARIOS DE - SUELO URBANO - LOCALIDAD: MUNDO NUEVO VIGENCIA: 1 DE ENERO AL 31 DE DICIEMBRE DE 2023	ELABORÓ: DIRECCIÓN GENERAL DE CATASTRO Y VALUACIÓN. XALAPA, VER. FEBRERO DE 2022	PLANO GENERAL MPO. LOC. HOJA 040 076 1 FOJA 51 DE 58
			AUTORIDADES DEL MUNICIPIO DE COATZACOALCOS PRESIDENTE LIC. AMADO JESUS CRUZ MALPICA ING. ANA BERTHA HERNANDEZ AGUILAR LIC. GRACE DEL CARMEN MENDOZA CHESTY	SINDICA LIC. AMADO JESUS CRUZ MALPICA ING. ANA BERTHA HERNANDEZ AGUILAR LIC. GRACE DEL CARMEN MENDOZA CHESTY	



AUTORIZACIÓN DEL H. CONGRESO DEL ESTADO PRESIDENTA SECRETARIA	AUTORIDADES DEL MUNICIPIO DE COATZACOALCOS PRESIDENTE SINDICA TESORERA	VALORES CATASTRALES UNITARIOS DE - SUELO URBANO - LOCALIDAD: RABÓN GRANDE VIGENCIA: 1 DE ENERO AL 31 DE DICIEMBRE DE 2023	ELABORÓ: DIRECCIÓN GENERAL DE CATASTRO Y VALUACIÓN. XALAPA, VER. FEBRERO DE 2022	REGIÓN 01
				MPIO. LOC. HOJA 040 094 1 FOJA 52 DE 58
DIP. CECILIA JOSEFINA GUEVARA GUEBARE DIP. ARIANNA GUADALUPE ANSELDES AGUIRRE	LIC. AMADO JESUS CRUZ MALPICA ING. ANA BERTHA HERNANDEZ AGUILAR LIC. GRACE DEL CARMEN BENDICHO CHESTY			



AUTORIZACIÓN DEL H. CONGRESO DEL ESTADO PRESIDENTA D.P. CELIA JOSEFINA GUEVARA GUEBARE D.P. ARIANNA GUADALUPE ANGELES AGUIRRE	AUTORIDADES DEL MUNICIPIO DE COATZACOALCOS PRESIDENTE LIC. AMADO JESUS CRUZ MALPICA SINDICA ING. ANA BERTHA HERNANDEZ AGUILAR TESORERA LIC. GRACE DEL CARMEN MENDOZA CHESTY			VALORES CATASTRALES UNITARIOS DE - SUELO URBANO - LOCALIDAD: RABÓN GRANDE VIGENCIA: 1 DE ENERO AL 31 DE DICIEMBRE DE 2023	ELABORÓ: DIRECCIÓN GENERAL DE CATASTRO Y VALUACIÓN. XALAPA, VER. FEBRERO DE 2022	REGIÓN 02 MPO. LOC. HOJA 040 094 1 FOJA 53 DE 58
	SECRETARIA					



VALOR CATASTRAL UNITARIO HOMOGÉNEO PARA LA LOCALIDAD \$ 100/m²

AUTORIZACIÓN DEL H. CONGRESO DEL ESTADO PRESIDENTA: <small>DP. ARIANA GUADALUPE ANSEL ES AGUIRRE</small> SECRETARIA: <small>DP. ARIANA GUADALUPE ANSEL ES AGUIRRE</small>	AUTORIDADES DEL MUNICIPIO DE COATZACOALCOS PRESIDENTE: <small>LC. AMADO ESUS CRUZ MALPICA</small> SINDICA: <small>ING. ANA BERTHA HERNANDEZ AGUILAR</small> TESORERA: <small>LC. GRACE DEL CARMEN MENDOZA CHESTY</small>	VALORES CATASTRALES UNITARIOS DE - SUELO SUBURBANO - LOCALIDAD: RINCÓN GRANDE VIGENCIA: 1 DE ENERO AL 31 DE DICIEMBRE DE 2023	ELABORÓ: DIRECCIÓN GENERAL DE CATASTRO Y VALUACIÓN. XALAPA, VER. FEBRERO DE 2022
			PLANO GENERAL MPIO. LOC. HOJA 040 127 1 FOJA 54 DE 58

VALORES CATASTRALES UNITARIOS DE SUELO URBANO POR TRAMO DE CALLE

VALOR UNITARIO/m²
(PESOS)

MUNICIPIO

LOCALIDAD

040 COATZACOALCOS

007 LAS BARRILLAS

128 MANUEL ALMANZA

129 CANGREJERA 1

130 CANGREJERA II

600

100

150

150

AUTORIZACIÓN DEL H. CONGRESO DEL ESTADO

PRESIDENTA

SECRETARIA

DP. CELIA JOSEFINA GUEVARA GUEBARE

DP. ARIANNA GUADALUPE ANSEL ES AGUIRRE

AUTORIDADES DEL MUNICIPIO DE COATZACOALCOS

PRESIDENTE

SINDICA

TESORERA

LIC. AMADO JESUS CRUZ MALPICA

ING. ANA BERTHA HERNANDEZ AGUILAR

LIC. GRACE DEL CARMEN MENDOZA CHESTY

VALORES CATASTRALES UNITARIOS DE

- SUELO URBANO -

LOCALIDAD: COATZACOALCOS

VIGENCIA:

1 DE ENERO AL 31 DE DICIEMBRE DE 2023

ELABORO:

DIRECCION GENERAL DE CATASTRO
Y VALUACION.

XALAPA, VER. FEBRERO DE 2022

FOJA 55 DE 58

VALORES CATASTRALES UNITARIOS DE SUELO SUBURBANO HOMOGÉNEO

MUNICIPIO	LOCALIDAD	VALOR UNITARIO/m ² (PESOS)
040 COATZACOALCOS	001 COATZACOALCOS	1,000
	005 ALLENDE	450
	008 5 DE MAYO	150
	020 MIGUEL ALEMÁN	100
	022 NUEVA ERA	100
	024 COLORADO	150
	042 FRANCISCO VILLA	150
	044 GAVILAN SUR O RABASA	100
	051 GUILLERMO PRIETO	150
	076 MUNDO NUEVO	450
	101 SAN FACUNDO	1,000
	129 CANGREJERA 1	150

AUTORIZACIÓN DEL H. CONGRESO DEL ESTADO		VALORES CATASTRALES UNITARIOS DE - SUELO SUBURBANO -		ELABORO:	
PRESIDENTA	SECRETARIA	PRESIDENTE	SINDICA	TESORERA	DIRECCIÓN GENERAL DE CATASTRO Y VALUACIÓN.
DP. CELIA JOSEFINA GUEVARA GUEBARE	DP. ARIANNA GUADALUPE ANSEL ES AGUIRE	LIC. AMADO JESUS CRUZ MALPICA	ING. ANA BERTHA HERNANDEZ AGUILAR	LIC. GRACE DEL CARMEN MENDOZA CHESTY	XALAPA, VER. FEBRERO DE 2022
		LOCALIDAD: COATZACOALCOS		FOJA 66 DE 58	
		VIGENCIA: 1 DE ENERO AL 31 DE DICIEMBRE DE 2023			

VALORES CATASTRALES UNITARIOS DE SUELO RURAL

MUNICIPIO 040 COATZACOALCOS

RÉGIMEN DE PROPIEDAD PRIVADA

TIPO DE SUELO VALOR UNITARIO POR HECTÁREA(PESOS)

- TEMPORAL \$ 87,000
- HUMEDAD \$ 99,000
- PANTANOSO \$ 65,000

RÉGIMEN DE PROPIEDAD EJIDAL

TIPO DE SUELO VALOR UNITARIO POR HECTÁREA(PESOS)

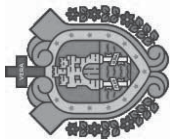
- TEMPORAL \$ 53,000

AUTORIZACIÓN DEL H. CONGRESO DEL ESTADO PRESIDENTA DP. ROSALBA GUERRA GUEBRE SECRETARIA DP. ARIANA GUADALUPE ANSEL ES AGUIRE	AUTORIDADES DEL MUNICIPIO DE COATZACOALCOS PRESIDENTE LC. AMADO JESUS CRUZ MALPICA SINDICA ING. ANA BERTHA HERNANDEZ AGUILAR TESORERA LC. GRACE DEL CARMEN MENDOZA CHESTY	VALORES CATASTRALES UNITARIOS DE - SUELO RURAL - LOCALIDAD: COATZACOALCOS VIGENCIA: 1 DE ENERO AL 31 DE DICIEMBRE DE 2023	ELABORO: DIRECCIÓN GENERAL DE CATASTRO Y VALUACIÓN. XALAPA, VER. FEBRERO DE 2022 FOJA 57 DE 58
--	---	--	--

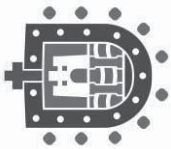
VALORES CATASTRALES UNITARIOS DE CONSTRUCCIÓN						
CÓDIGO	TIPOS	VALOR UNITARIO / m2 (PESOS)	CÓDIGO	TIPOS	VALOR UNITARIO / m2 (PESOS)	
HABITACIONAL ANTIGUA						
01	ECONÓMICA	4,100	13	COMERCIAL INDUSTRIAL	3,500	
02	MEDIANA	7,050	14	ECONÓMICOS	4,600	
HABITACIONAL MODERNA						
03	POPULAR	3,870	15	MEDIANOS	5,200	
04	INTERES SOCIAL	6,000	16	ESPECIALES	8,700	
05	ECONÓMICA	7,100	PLAZAS COMERCIALES			
06	MEDIANA	9,000	17	SEMILUJO	8,500	
07	SEMILUJO	11,000	18	LUJO	9,300	
08	LUJO	12,000	EDIFICIOS COMERCIALES			
EDIFICIOS HABITACIONALES						
09	INTERES SOCIAL	6,500	19	ECONÓMICOS	8,200	
10	ECONÓMICO	8,500	20	MEDIANOS	9,500	
11	MEDIANO	10,500	21	LUJO	10,500	
12	SEMILUJO	13,000	ESTACIONAMIENTO			
ALBERCAS						
			22	COMERCIAL	4,100	
			23	ECONÓMICA	3,000	
			24	MEDIANA	5,000	
			25	LUJO	6,500	
PAVIMENTOS						
			26	CONCRETO HIDRÁULICO	860	

NOTA: PARA LOS TIPOS DE CONSTRUCCIÓN NO CONTEMPLADOS EN LA PRESENTE TABLA DE VALORES, Y QUE HAYAN SIDO PROPUESTOS POR LOS AYUNTAMIENTOS, ESTOS SE REGISTRAN POR LO DISPUESTO EN EL ARTÍCULO 40 DEL REGLAMENTO DE LA LEY DE CATASTRO DEL ESTADO DE VERAGRUZ DE IGNACIO DE LA LLAVE.

AUTORIZACIÓN DEL H. CONGRESO DEL ESTADO PRESIDENTA D.P. CELIA JOSEFINA GUEVARA GUEBRE	AUTORIDADES DEL MUNICIPIO DE COATZACOALCOS PRESIDENTE LIC. AMADO JESUS CRUZ MALPICA	VALORES CATASTRALES UNITARIOS DE CONSTRUCCIÓN ~ LOCALIDAD: COATZACOALCOS VIGENCIA: 1 DE ENERO AL 31 DE DICIEMBRE DE 2023
SECRETARIA D.P. ARIANA GUADALUPE ANSEL ES AGUIRE	TESORERA SINDICA REG. ANA BERTHA HERNANDEZ AGUILAR LIC. GRACE DEL CARMEN MENDOZA CHESTY	ELABORO: DIRECCIÓN GENERAL DE CATASTRO Y VALUACIÓN. XALAPA, VER. FEBRERO DE 2022 FOJA 68 DE 68



VERACRUZ
GOBIERNO
DEL ESTADO



SEGOB
Secretaría
de Gobierno

SUBJYAL
Subsecretaría Jurídica
y de Asuntos Legislativos

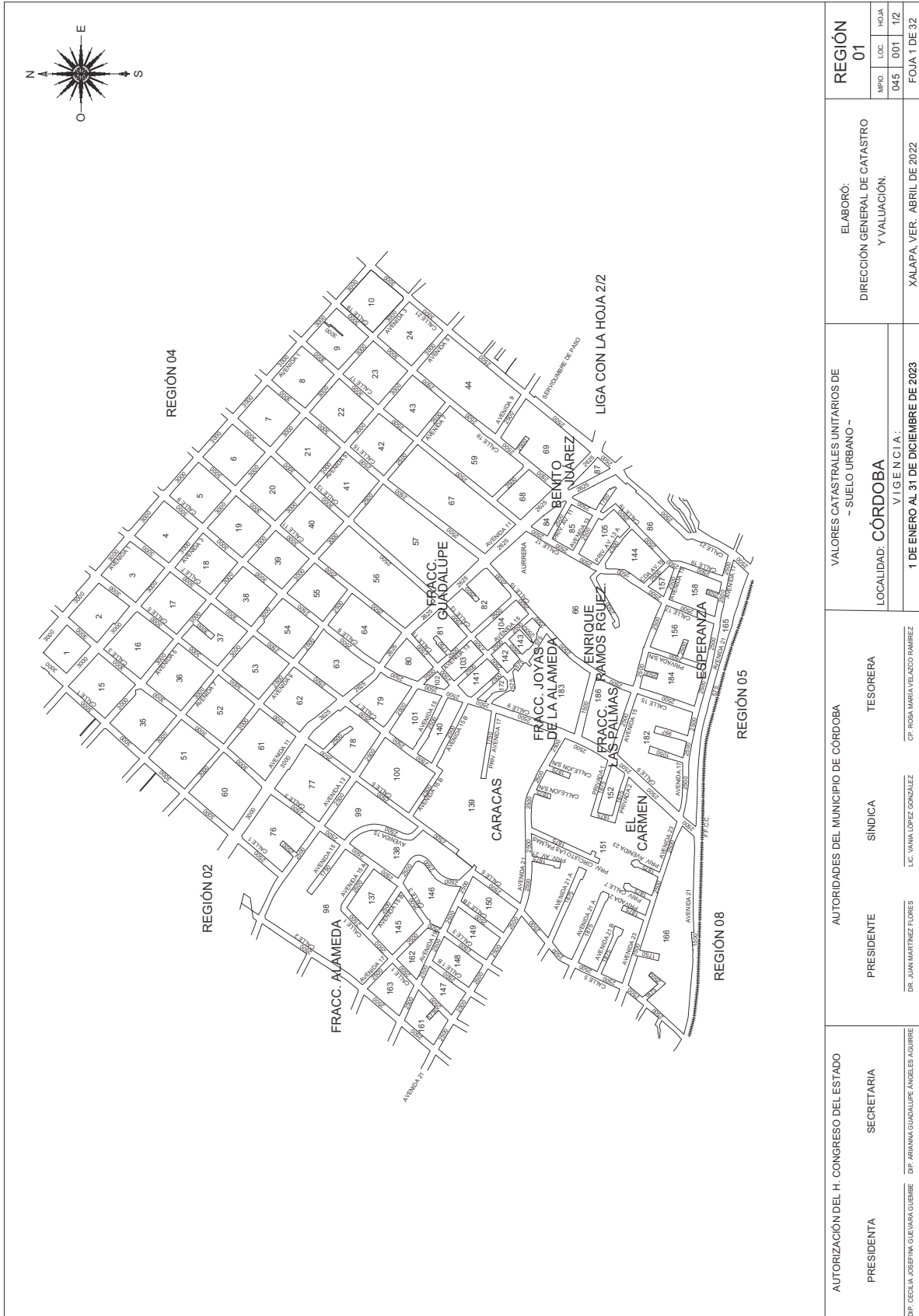
DGCV
Dirección General de
Catastro y Valuación

Tablas de Valores Catastrales Unitarios de Suelo y Construcción

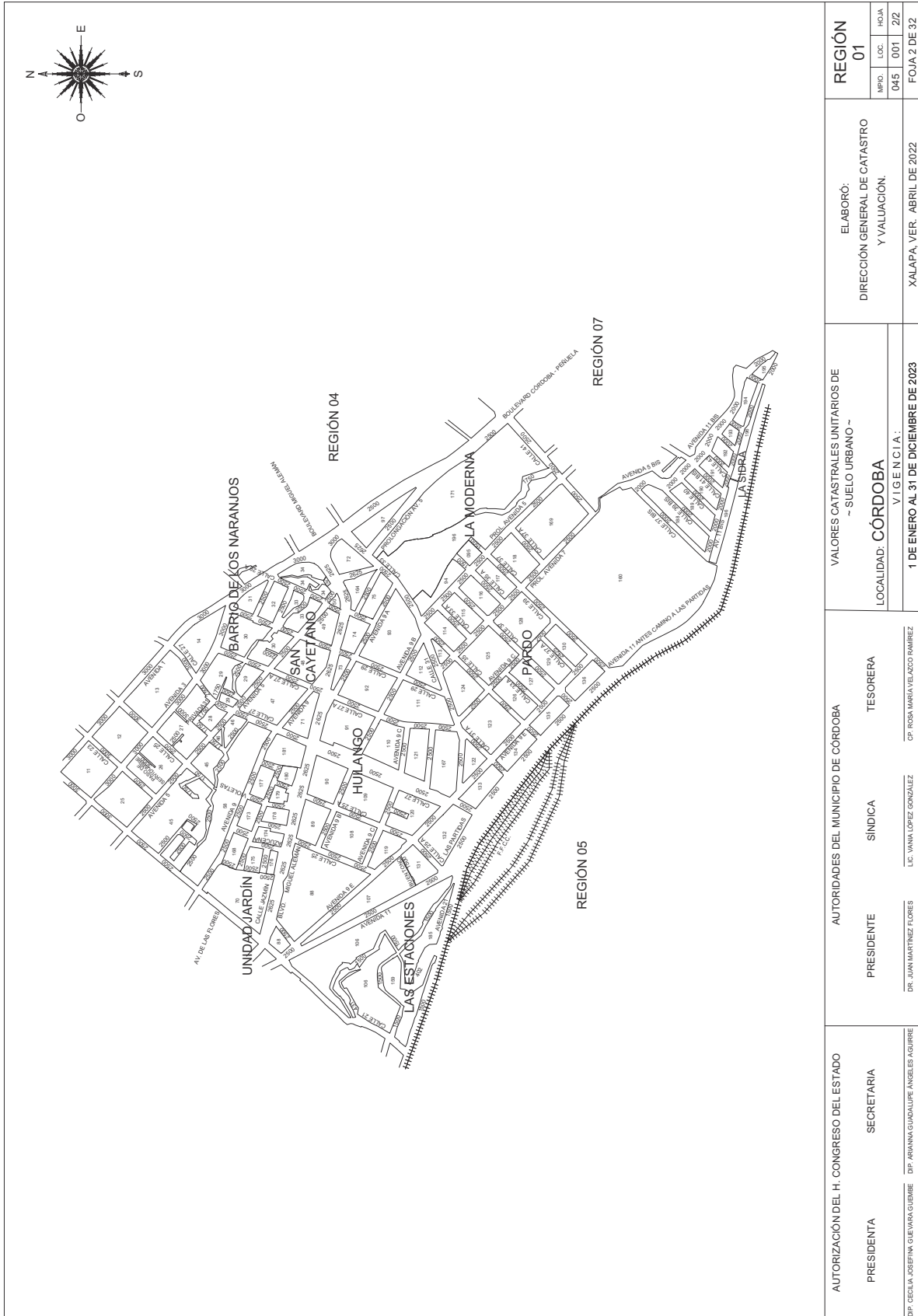
Municipio:

Córdoba

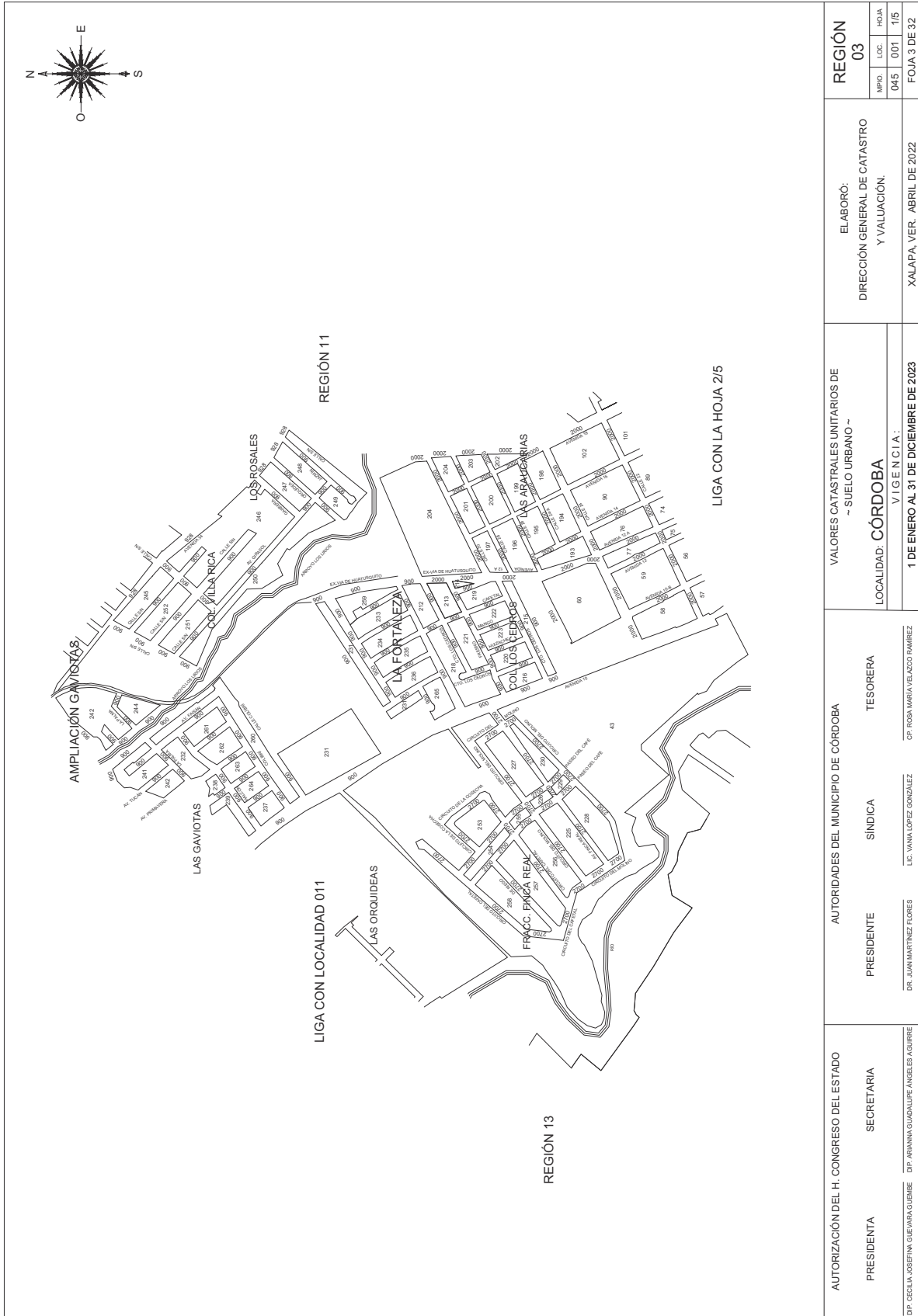
Vigencia:
del 1 enero al 31 de diciembre de 2023



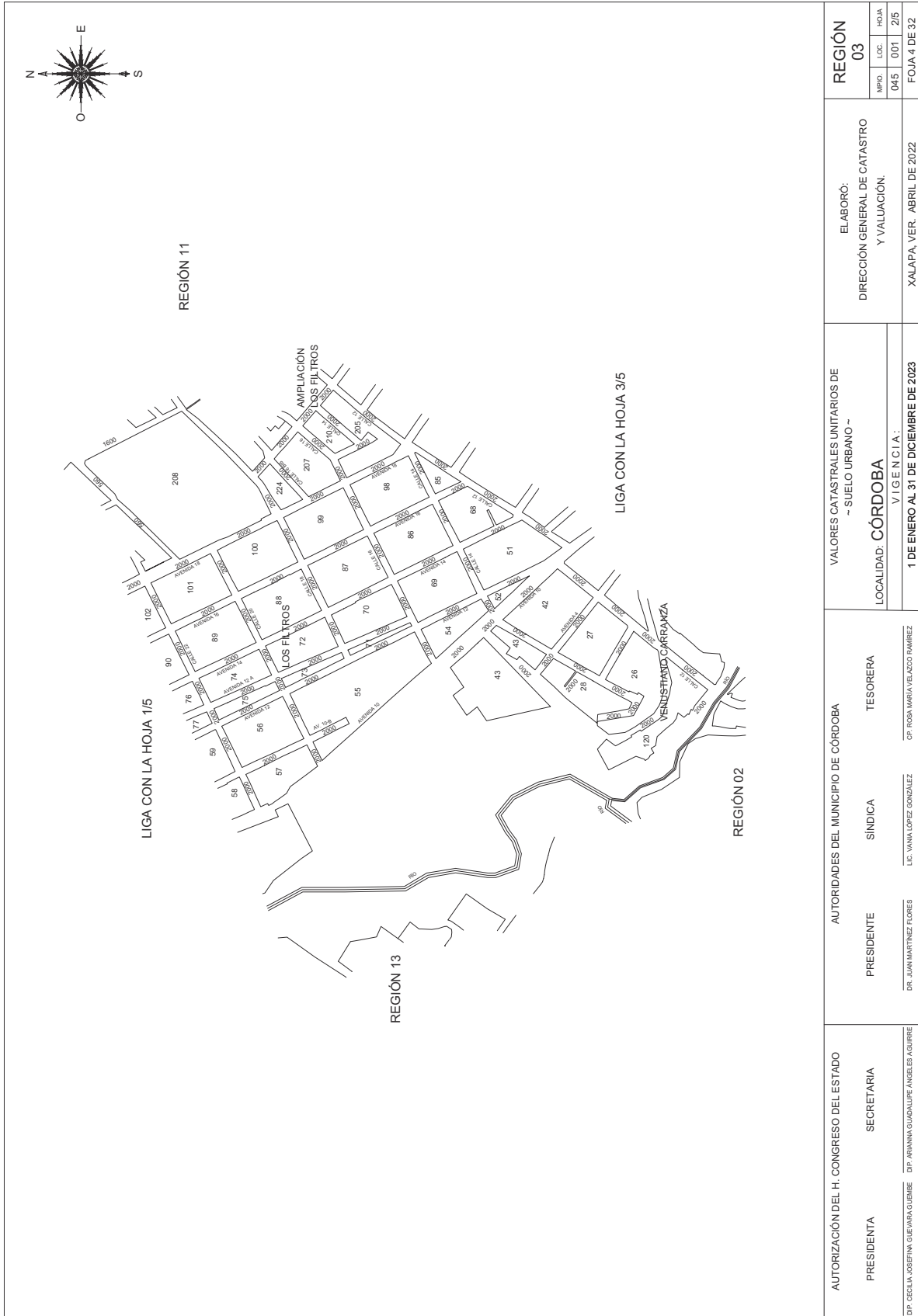
AUTORIZACIÓN DEL H. CONGRESO DEL ESTADO PRESIDENTA DRP. ROSA GUADALUPE ANGELES AGUIRRE	AUTORIDADES DEL MUNICIPIO DE CORDOBA PRESIDENTE DR. JUAN MARTINEZ FLORES SINDICA LIC. VANIA LOPEZ GONZALEZ TESORERA CP. ROSA MARIA VELAZCO RAMIREZ	VALORES CATASTRALES UNITARIOS DE - SUELO URBANO - LOCALIDAD: CORDOBA VIGENCIA: 1 DE ENERO AL 31 DE DICIEMBRE DE 2023	ELABORÓ: DIRECCIÓN GENERAL DE CATASTRO Y VALUACIÓN. XALAPA, VER. ABRIL DE 2022	REGIÓN 01 MPIO. LOC. HOJA 045 001 1/2 FOJA 1 DE 32
--	--	---	---	--



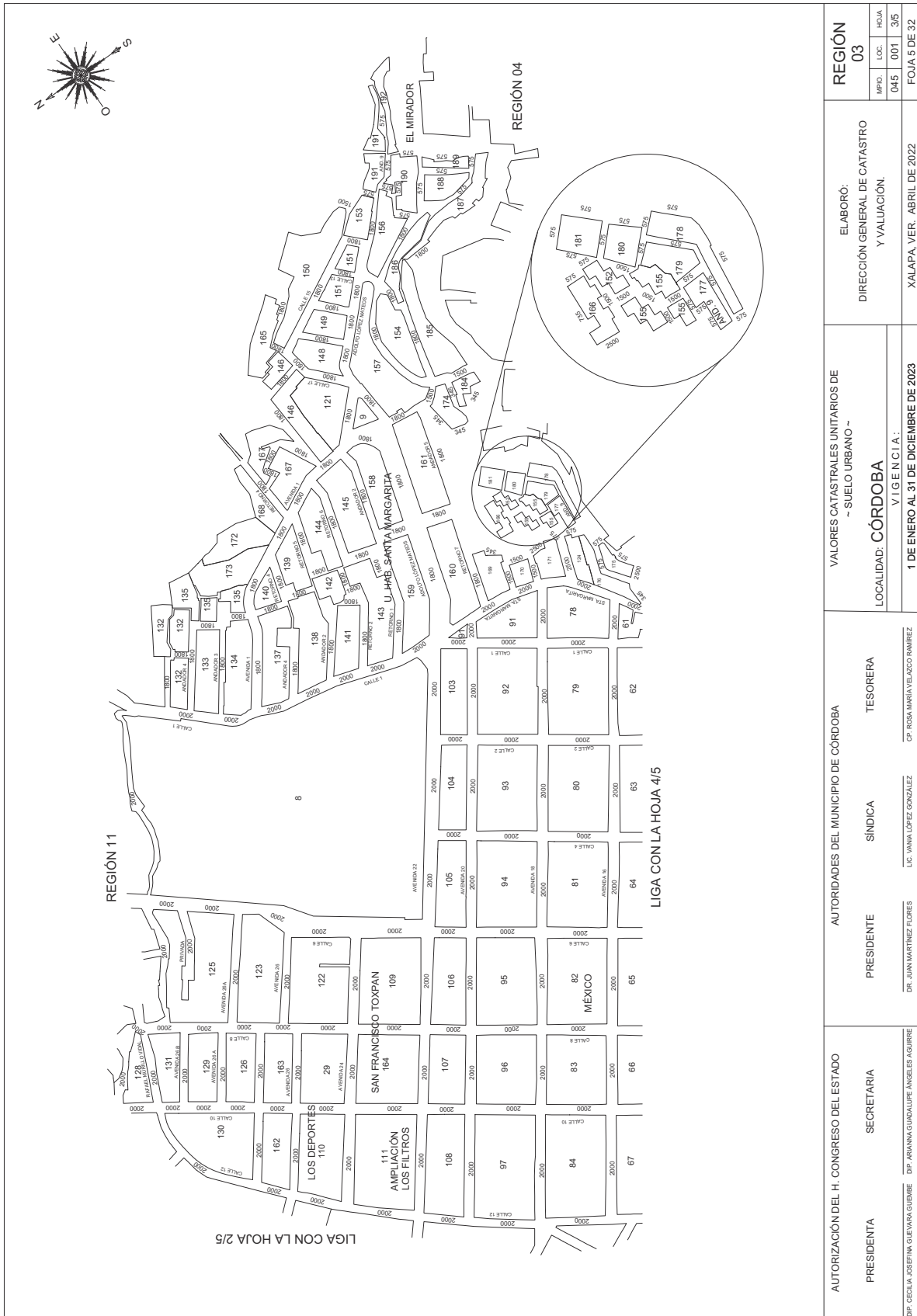
AUTORIZACIÓN DEL H. CONGRESO DEL ESTADO PRESIDENTA DR. CELIA JOSEFINA GUEVARA GUEBME DP/ ARIANNA GUADALUPE ANGELES AGUIRRE	AUTORIDADES DEL MUNICIPIO DE CORDOBA PRESIDENTE DR. JUAN MARTINEZ FLORES			VALORES CATASTRALES UNITARIOS DE - SUELO URBANO - LOCALIDAD: CORDOBA VIGENCIA: 1 DE ENERO AL 31 DE DICIEMBRE DE 2023			ELABORÓ: DIRECCIÓN GENERAL DE CATASTRO Y VALUACIÓN. XALAPA, VER., ABRIL DE 2022			REGIÓN 01 MUN. LOC. HOJA 045 001 22 FOJA 2 DE 32		
	TESORERA CP/ ROSA MARIA VELAZCO RAMIREZ	SINDICA LIC. VANIA LOPEZ GONZALEZ	PRESIDENTE DR. JUAN MARTINEZ FLORES	SINDICA LIC. VANIA LOPEZ GONZALEZ	TRESORERA CP/ ROSA MARIA VELAZCO RAMIREZ	VIGENCIA: 1 DE ENERO AL 31 DE DICIEMBRE DE 2023	VALORES CATASTRALES UNITARIOS DE - SUELO URBANO - LOCALIDAD: CORDOBA	DIRECCIÓN GENERAL DE CATASTRO Y VALUACIÓN.	XALAPA, VER., ABRIL DE 2022	REGIÓN 01	MUN. LOC. HOJA 045 001 22	FOJA 2 DE 32



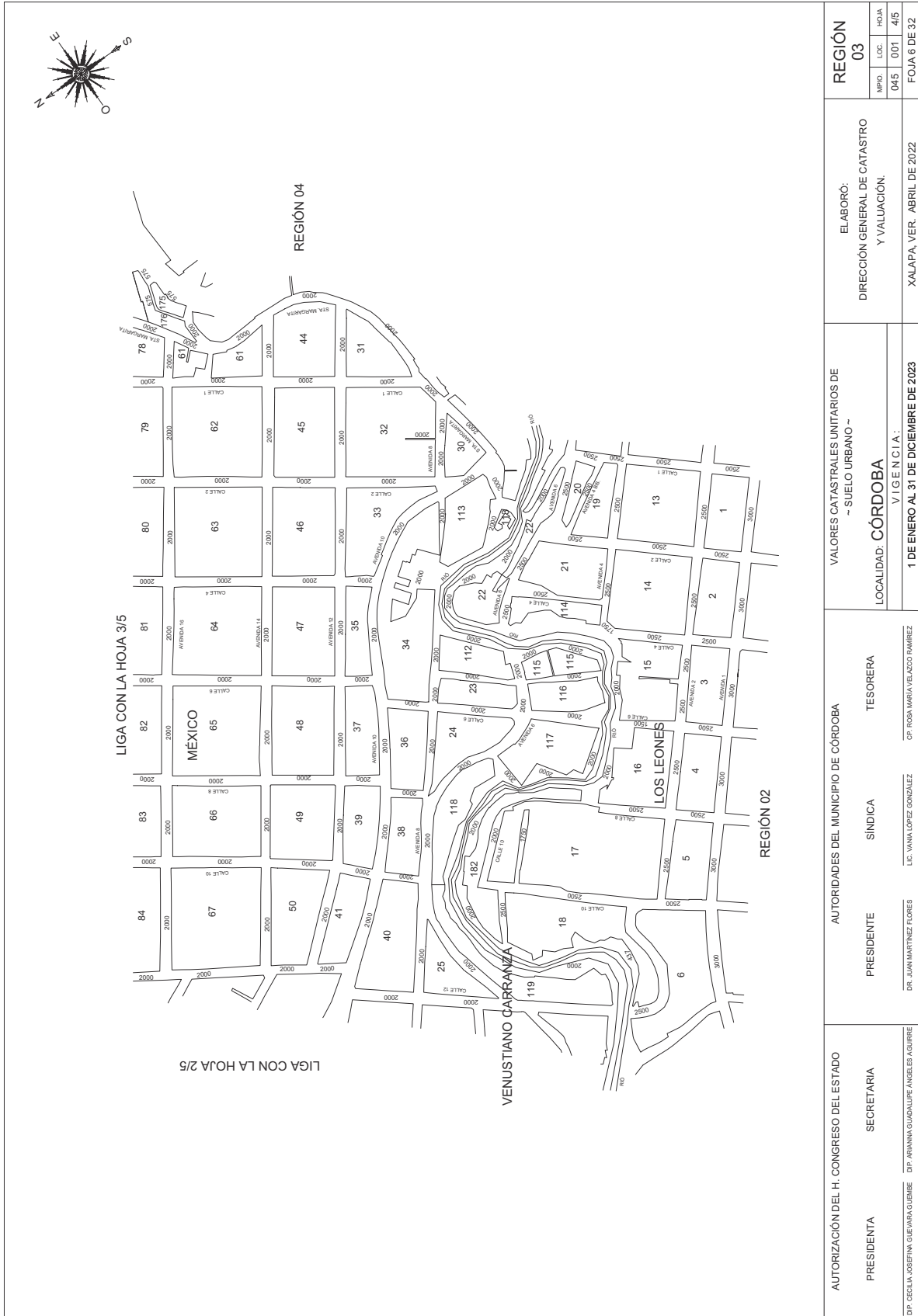
AUTORIZACIÓN DEL H. CONGRESO DEL ESTADO PRESIDENTA D.P. CELIA JOSEFINA GUEVARA GUEBME		AUTORIDADES DEL MUNICIPIO DE CORDOBA PRESIDENTE DR. JUAN MARTÍNEZ FLORES SINDICA LIC. VANIA LOPEZ GONZALEZ TESORERA CP. ROSA MARIA VELAZCO RAMIREZ		VALORES CATASTRALES UNITARIOS DE - SUELO URBANO - LOCALIDAD: CORDOBA VIGENCIA: 1 DE ENERO AL 31 DE DICIEMBRE DE 2023		ELABORÓ: DIRECCIÓN GENERAL DE CATASTRO Y VALUACIÓN. XALAPA, VER. ABRIL DE 2022		REGIÓN 03 MPIO. LOC. HOJA 045 001 1/5 FOJA 3 DE 32	
---	--	--	--	---	--	---	--	--	--



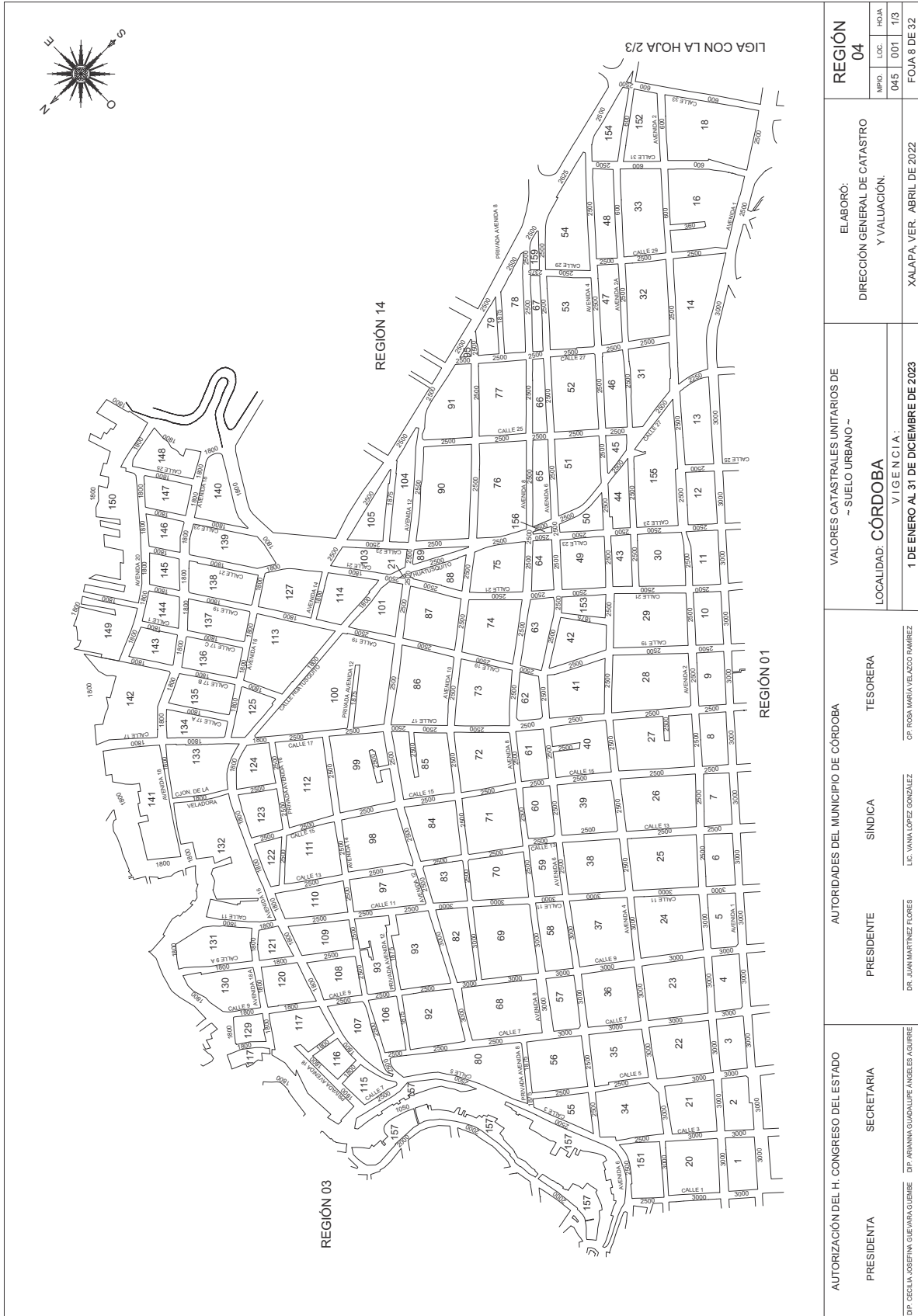
AUTORIZACIÓN DEL H. CONGRESO DEL ESTADO PRESIDENTA DR. ROSA GUADALUPE ANSEL ES AGUIRRE	AUTORIDADES DEL MUNICIPIO DE CORDOBA PRESIDENTE DR. JUAN MARTINEZ FLORES SINDICA LIC. VANIA LOPEZ GONZALEZ TESORERA CP. ROSA MARIA VELAZCO RAMIREZ	VALORES CATASTRALES UNITARIOS DE - SUELO URBANO - LOCALIDAD: CORDOBA VIGENCIA: 1 DE ENERO AL 31 DE DICIEMBRE DE 2023	ELABORÓ: DIRECCION GENERAL DE CATASTRO Y VALUACION. XALAPA, VER. ABRIL DE 2022	REGIÓN 03 MPIO. LOC. HOJA 045 001 2/5 FOJA 4 DE 32
--	--	---	---	--



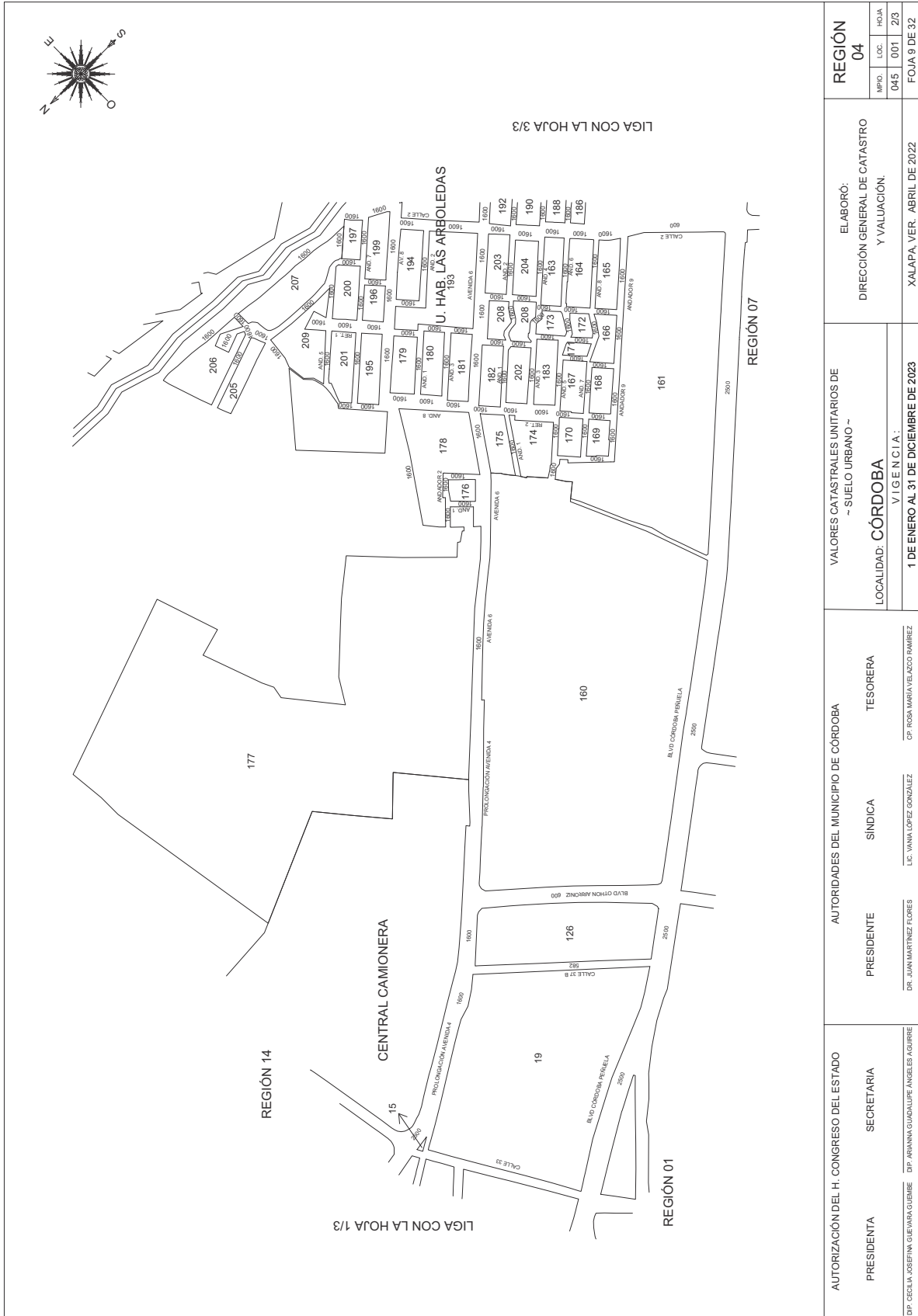
AUTORIZACIÓN DEL H. CONGRESO DEL ESTADO	PRESIDENTA DIP. CELIA JOSEFINA GUEVARA GUEBARE	SECRETARIA DIP. ARIANNA GUADALUPE ANSELMO AGUIRRE	AUTORIDADES DEL MUNICIPIO DE CORDOBA			VALORES CATASTRALES UNITARIOS DE - SUELO URBANO - LOCALIDAD: CORDOBA VIGENCIA: 1 DE ENERO AL 31 DE DICIEMBRE DE 2023	ELABORÓ: DIRECCION GENERAL DE CATASTRO Y VALUACION.	REGIÓN 03
			PRESIDENTE DR. JUAN MARTINEZ FLORES	SINDICA LIC. VANIA LOPEZ GONZALEZ	TESORERA CP. ROSA MARIA VELAZCO RAMIREZ			



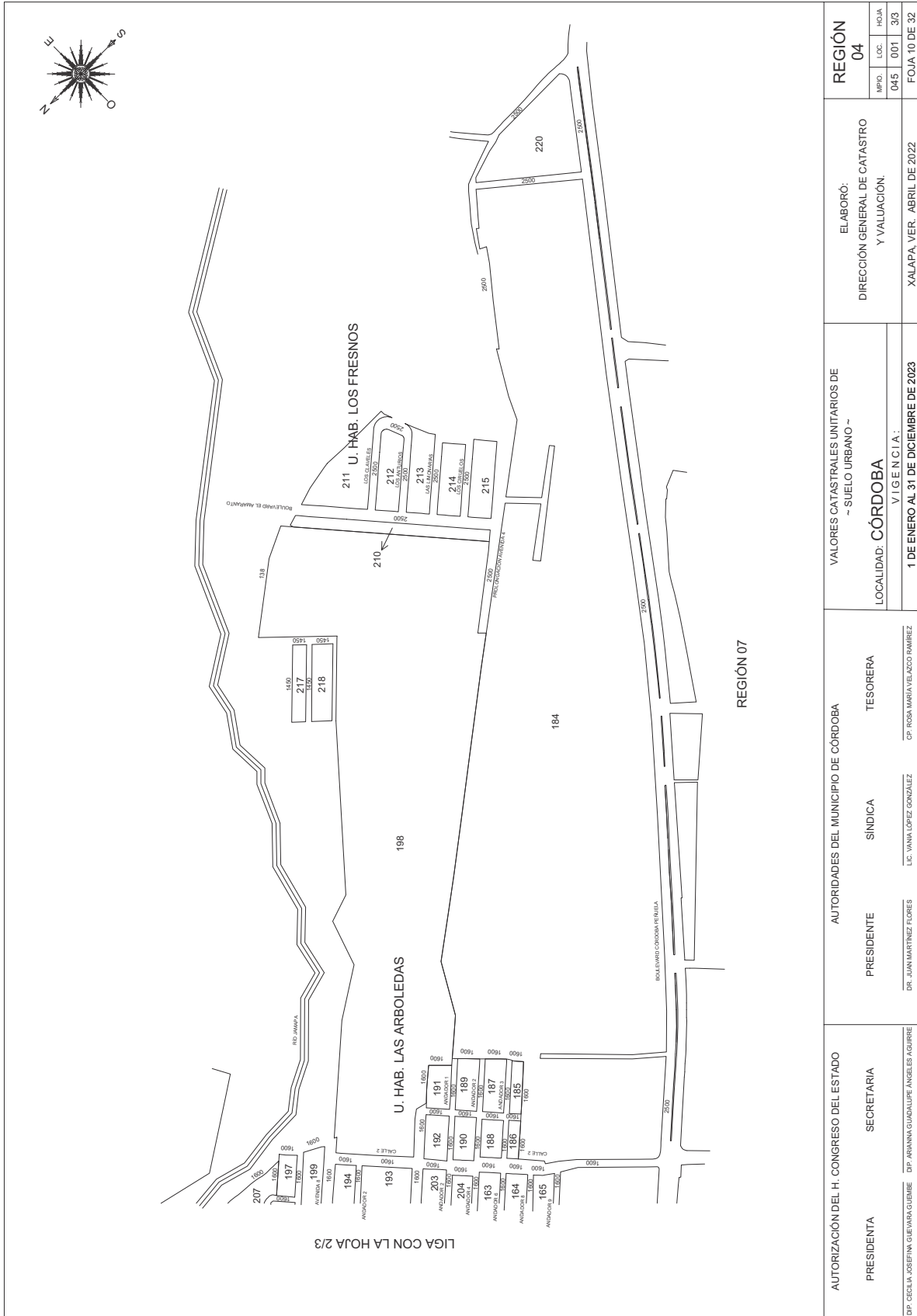
	<p>AUTORIZACIÓN DEL H. CONGRESO DEL ESTADO</p> <p>PRESIDENTA DRP. ROSA GUADALUPE ANGELES AGUIRRE</p> <p>SECRETARIA DRP. ARIANA GUADALUPE ANGELES AGUIRRE</p>	<p>AUTORIDADES DEL MUNICIPIO DE CORDOBA</p> <p>PRESIDENTE DR. JUAN MARTINEZ FLORES</p> <p>SINDICA LIC. VANIA LOPEZ GONZALEZ</p> <p>TESORERA CP. ROSA MARIA VELAZCO RAMIREZ</p>	<p>VALORES CATASTRALES UNITARIOS DE - SUELO URBANO -</p> <p>LOCALIDAD: CORDOBA VIGENCIA: 1 DE ENERO AL 31 DE DICIEMBRE DE 2023</p>	<p>ELABORÓ: DIRECCION GENERAL DE CATASTRO Y VALUACION.</p> <p>XALAPA, VER., ABRIL DE 2022</p>	<p>REGIÓN 03</p> <table border="1"> <tr> <td>MUN.:</td> <td>LOC.:</td> <td>HOJA:</td> </tr> <tr> <td>045</td> <td>001</td> <td>5/5</td> </tr> </table> <p>FOJA 7 DE 32</p>	MUN.:	LOC.:	HOJA:	045	001	5/5
MUN.:	LOC.:	HOJA:									
045	001	5/5									



AUTORIZACIÓN DEL H. CONGRESO DEL ESTADO		AUTORIDADES DEL MUNICIPIO DE CORDOBA		VALORES CATASTRALES UNITARIOS DE - SUELO URBANO -		ELABORÓ: DIRECCIÓN GENERAL DE CATASTRO Y VALUACIÓN.		REGIÓN 04	
PRESIDENTA	SECRETARIA	PRESIDENTE	SINDICA	TESORERA	LOCALIDAD: CORDOBA	XALAPA, VER. ABRIL DE 2022		MPIO.	HOJA
D.P. CECILIA JOSEFINA GUEVARA GUEBARE	D.P. ARIANNA GUADALUPE ANSELDES AGUIRRE	DR. JUAN MARTÍNEZ FLORES	LIC. VANIA LÓPEZ GONZÁLEZ	CP. ROSA MARÍA VELAZCO RAMÍREZ	VIGENCIA: 1 DE ENERO AL 31 DE DICIEMBRE DE 2023			045	001
									1/3
									FOJA 8 DE 32

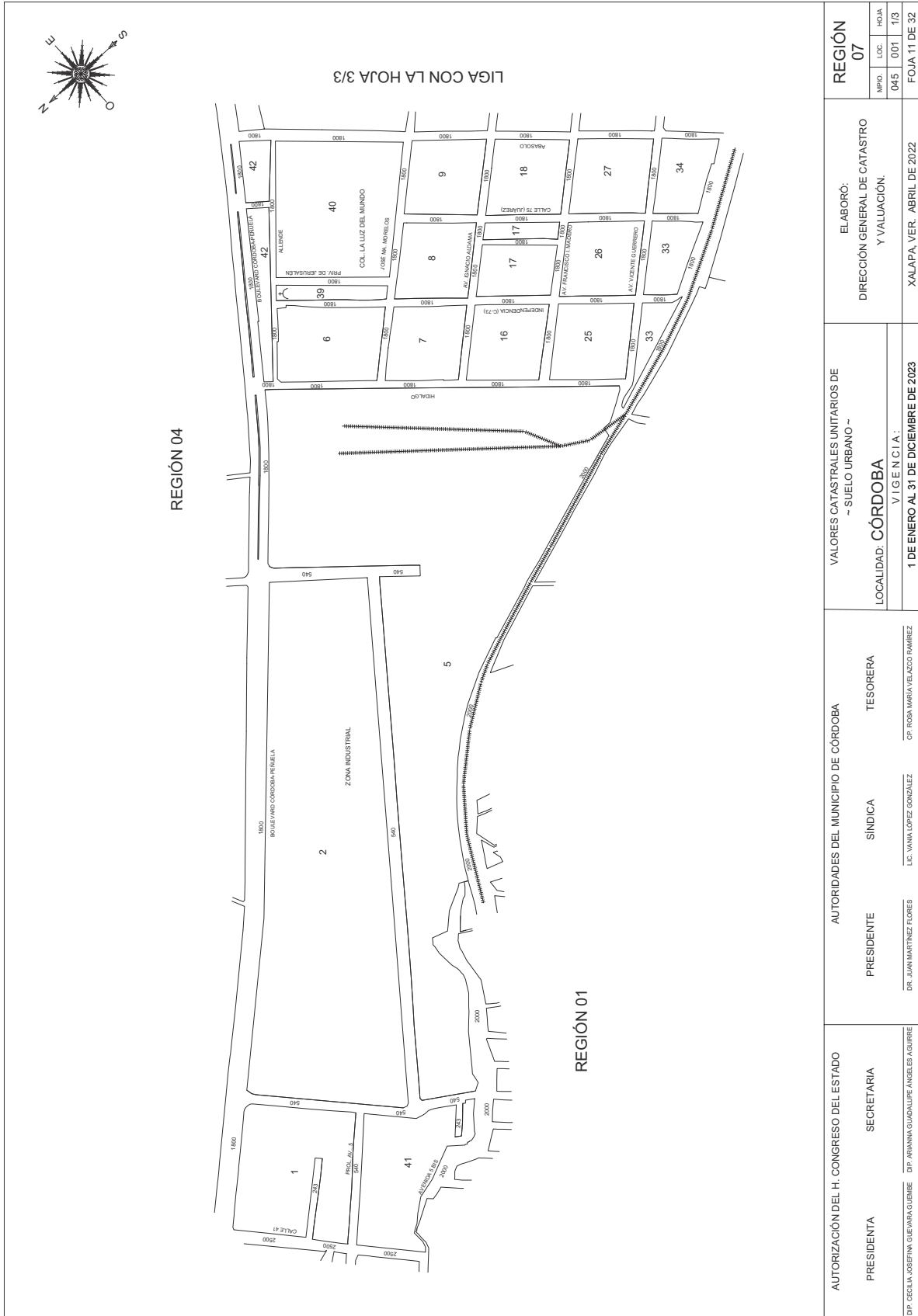


AUTORIZACIÓN DEL H. CONGRESO DEL ESTADO PRESIDENTA: D.P. CELIA JOSEFINA GUEVARA GUEBARE SECRETARIA: D.P. ARIANNA GUADALUPE ANSELDES AGUIRRE	AUTORIDADES DEL MUNICIPIO DE CORDOBA PRESIDENTE: DR. JUAN MARTINEZ FLORES SINDICA: LIC. VANIA LOPEZ GONZALEZ TESORERA: CP. ROSA MARIA VELAZCO RAMIREZ	VALORES CATASTRALES UNITARIOS DE - SUELO URBANO - LOCALIDAD: CORDOBA VIGENCIA: 1 DE ENERO AL 31 DE DICIEMBRE DE 2023	ELABORÓ: DIRECCIÓN GENERAL DE CATASTRO Y VALUACIÓN. XALAPA, VER., ABRIL DE 2022	REGIÓN 04 MPIO. LOC. HOJA 045 001 23 FOJA 9 DE 32
---	--	---	--	--

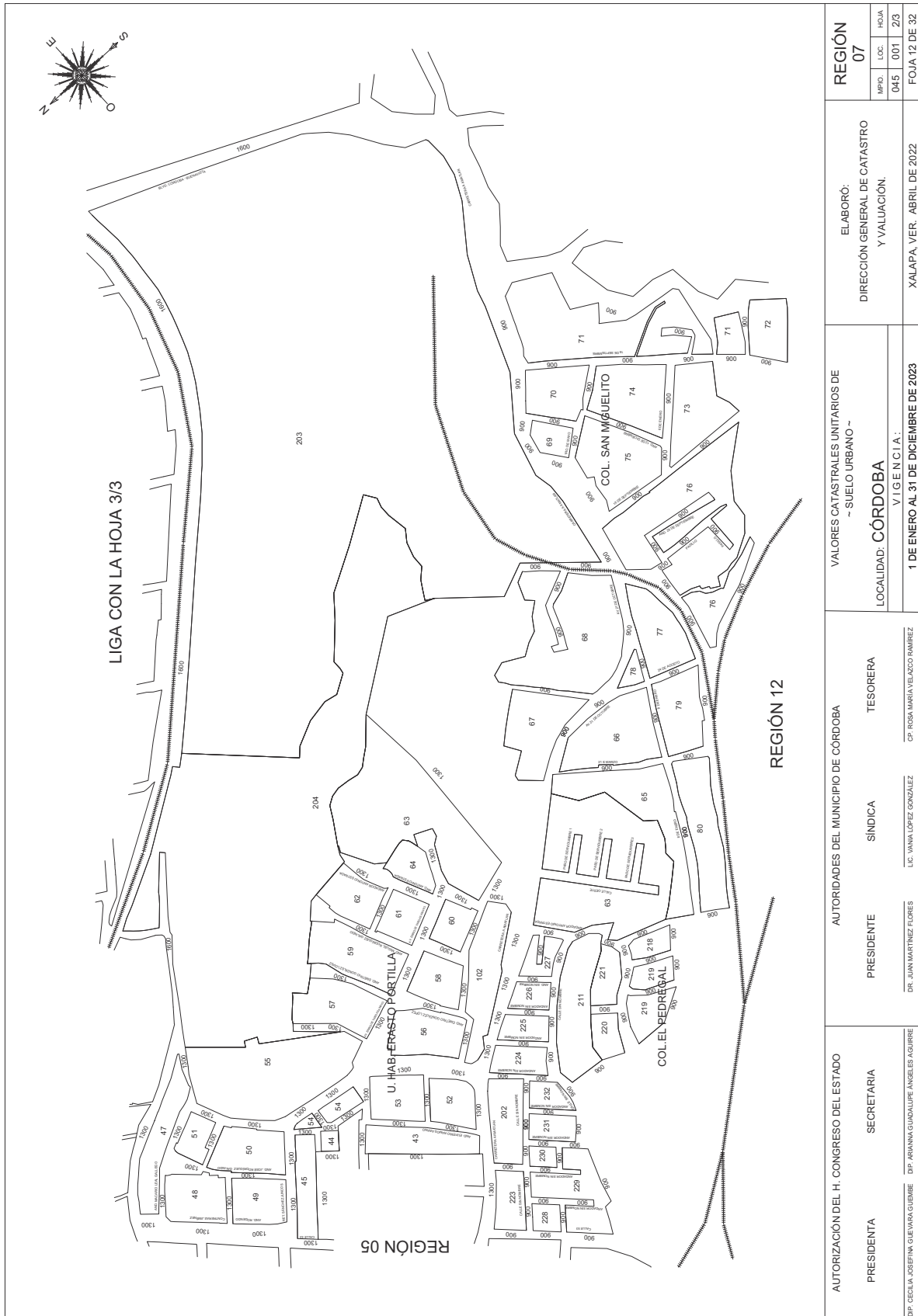


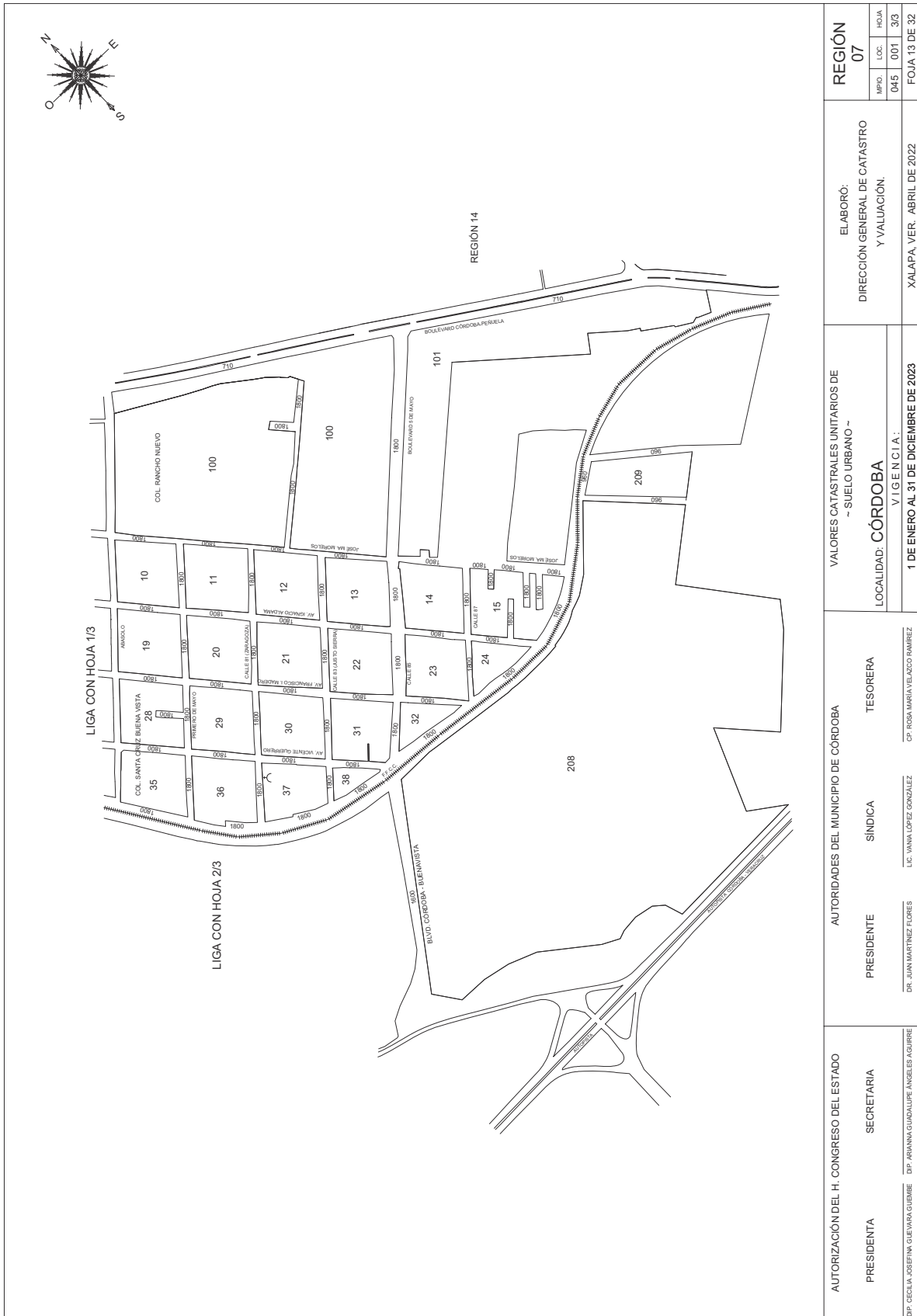
AUTORIZACIÓN DEL H. CONGRESO DEL ESTADO		AUTORIDADES DEL MUNICIPIO DE CORDOBA		VALORES CATASTRALES UNITARIOS DE - SUELO URBANO -		ELABORÓ: DIRECCIÓN GENERAL DE CATASTRO Y VALUACIÓN.		REGIÓN 04	
PRESIDENTA	SECRETARIA	PRESIDENTE	SINDICA	TESORERA	LOCALIDAD: CORDOBA	XALAPA, VER. ABRIL DE 2022		MUN. LOC. HOJA	
DIP. CELIA JOSEFINA GUEVARA GUEBME	DIP. ARIANNA GUADALUPE ANGELES AGUIRRE	DR. JUAN MARTINEZ FLORES	LIC. VANIA LOPEZ GONZALEZ	CP. ROSA MARIA VELAZCO RAMIREZ	VIGENCIA: 1 DE ENERO AL 31 DE DICIEMBRE DE 2023			045 001 3/3	FOJA 10 DE 32

REGIÓN 07

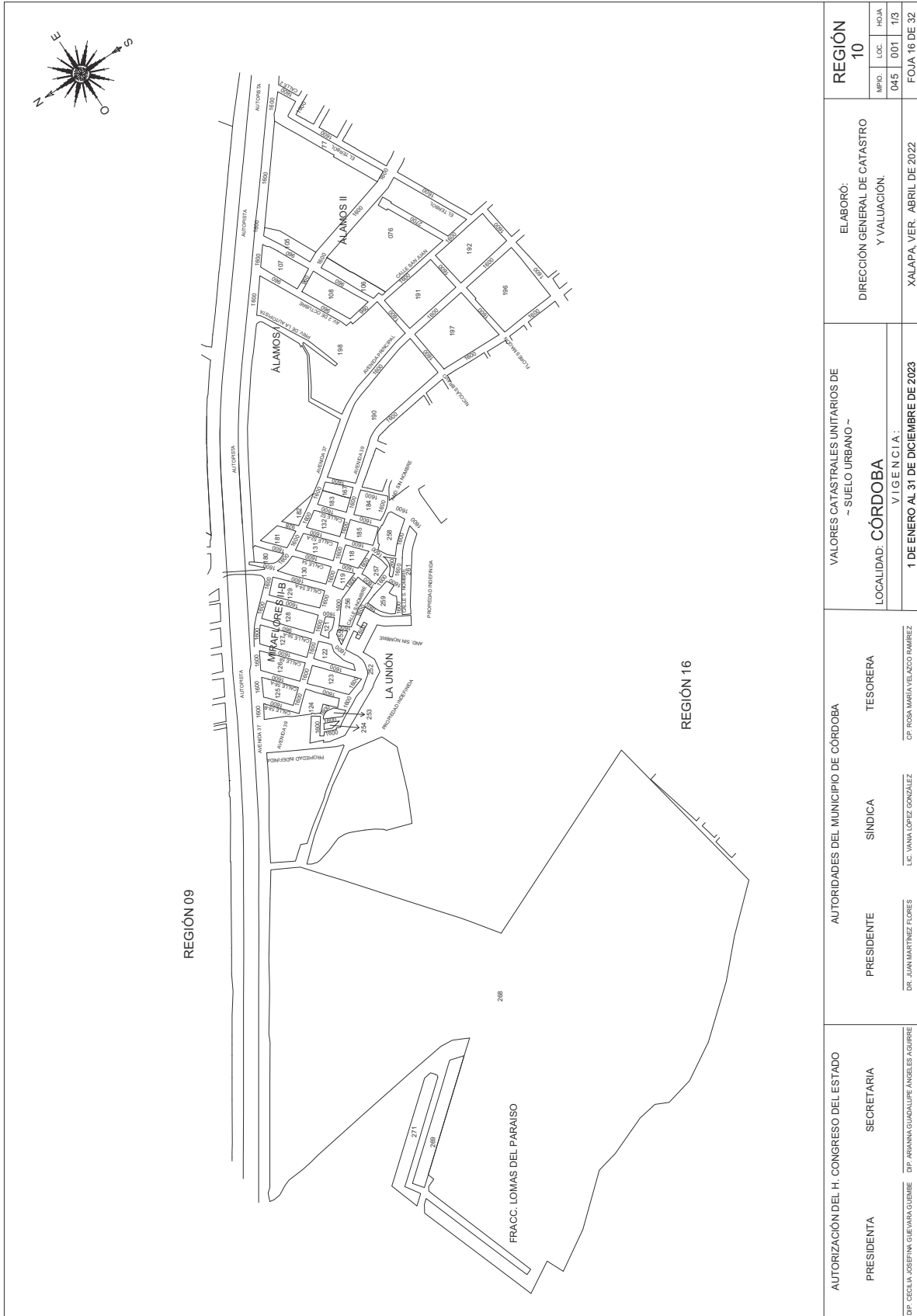


AUTORIZACIÓN DEL H. CONGRESO DEL ESTADO PRESIDENTA: DRP. CELIA JOSEFINA GUEVARA GUEBARE SECRETARIA: DRP. ARIANNA GUADALUPE ANGELES AGUIRRE		AUTORIDADES DEL MUNICIPIO DE CORDOBA PRESIDENTE: DR. JUAN MARTINEZ FLORES SINDICA: LIC. VANIA LOPEZ GONZALEZ TESORERA: CP. ROSA MARIA VELAZCO RAMIREZ		VALORES CATASTRALES UNITARIOS DE - SUELO URBANO - LOCALIDAD: CORDOBA VIGENCIA: 1 DE ENERO AL 31 DE DICIEMBRE DE 2023		ELABORÓ: DIRECCIÓN GENERAL DE CATASTRO Y VALUACIÓN. XALAPA, VER., ABRIL DE 2022		REGIÓN 07 MUN. LOC. HOJA 045 001 1/3 FOJA 11 DE 32	
--	--	--	--	--	--	--	--	--	--

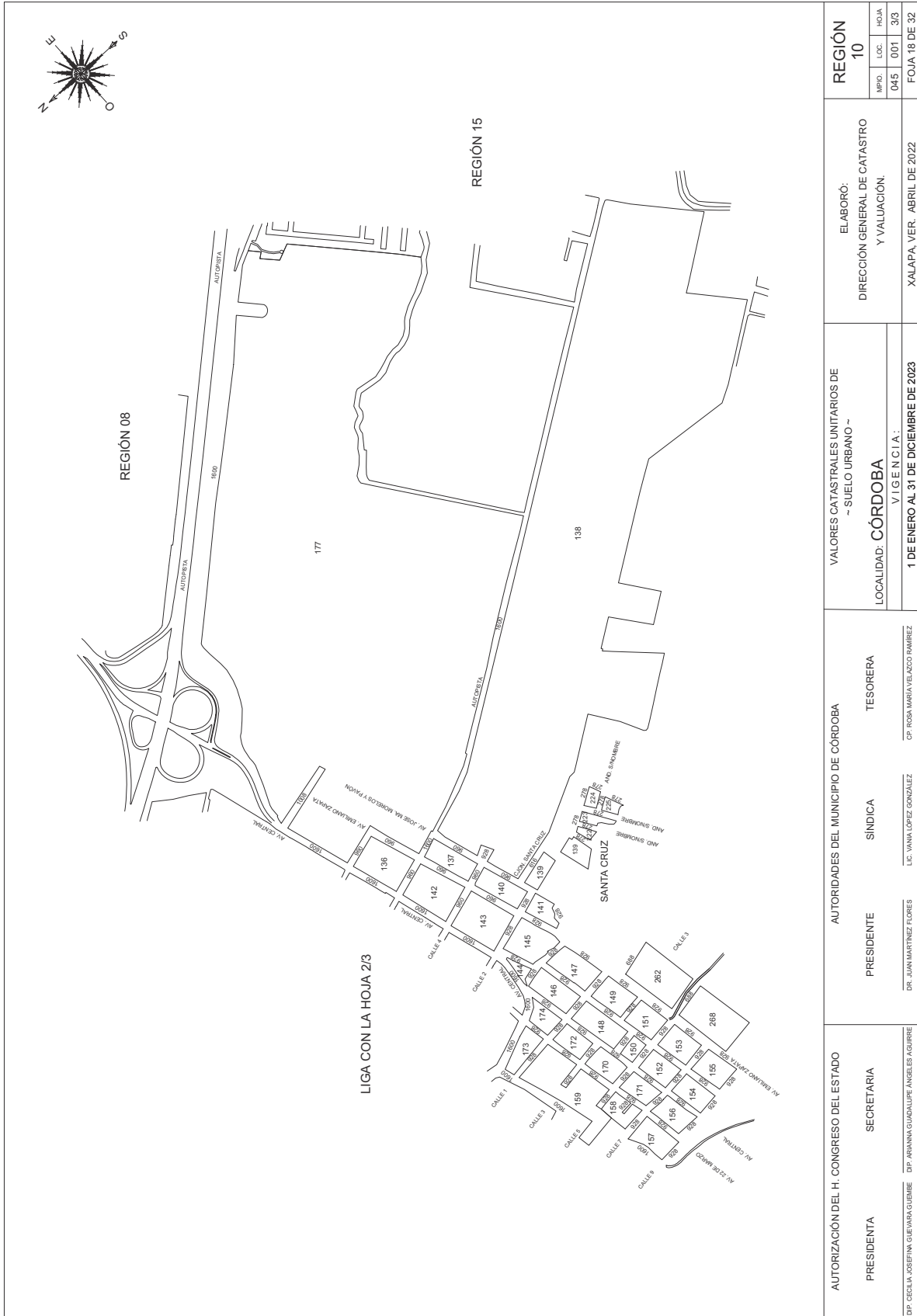




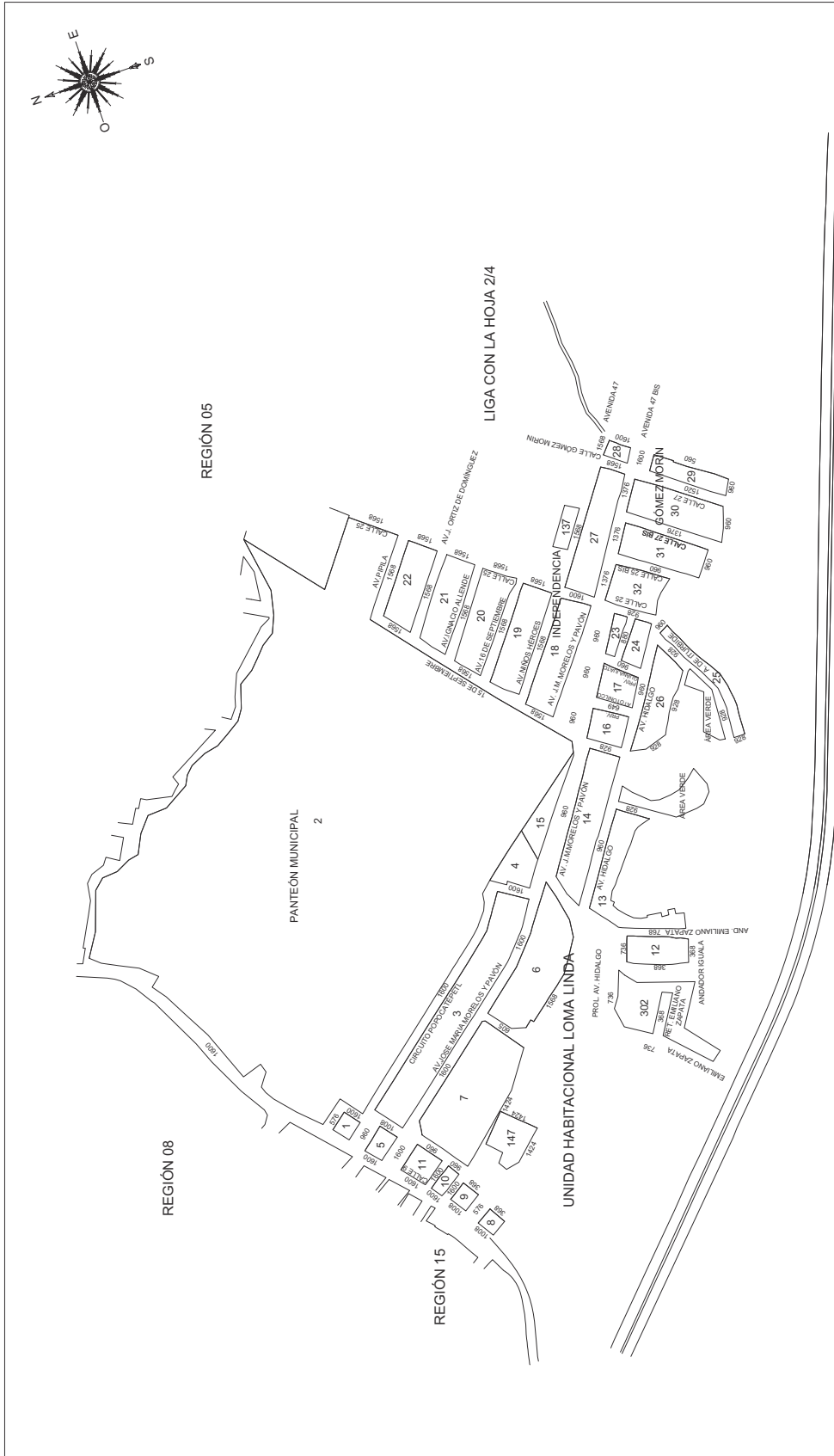
AUTORIZACIÓN DEL H. CONGRESO DEL ESTADO PRESIDENTA DRP. ROSA GUADALUPE ANGELES AGUIRRE	AUTORIDADES DEL MUNICIPIO DE CORDOBA			VALORES CATASTRALES UNITARIOS DE - SUELO URBANO - LOCALIDAD: CORDOBA VIGENCIA: 1 DE ENERO AL 31 DE DICIEMBRE DE 2023		ELABORÓ: DIRECCIÓN GENERAL DE CATASTRO Y VALUACIÓN. XALAPA, VER. ABRIL DE 2022		REGIÓN 07 MUN. LOC. HOJA 045 001 33 FOJA 13 DE 32	
	PRESIDENTE DR. JUAN MARTÍNEZ FLORES	SINDICA LIC. VANIA LÓPEZ GONZÁLEZ	TESORERA CP. ROSA MARÍA VELAZCO RAMÍREZ						



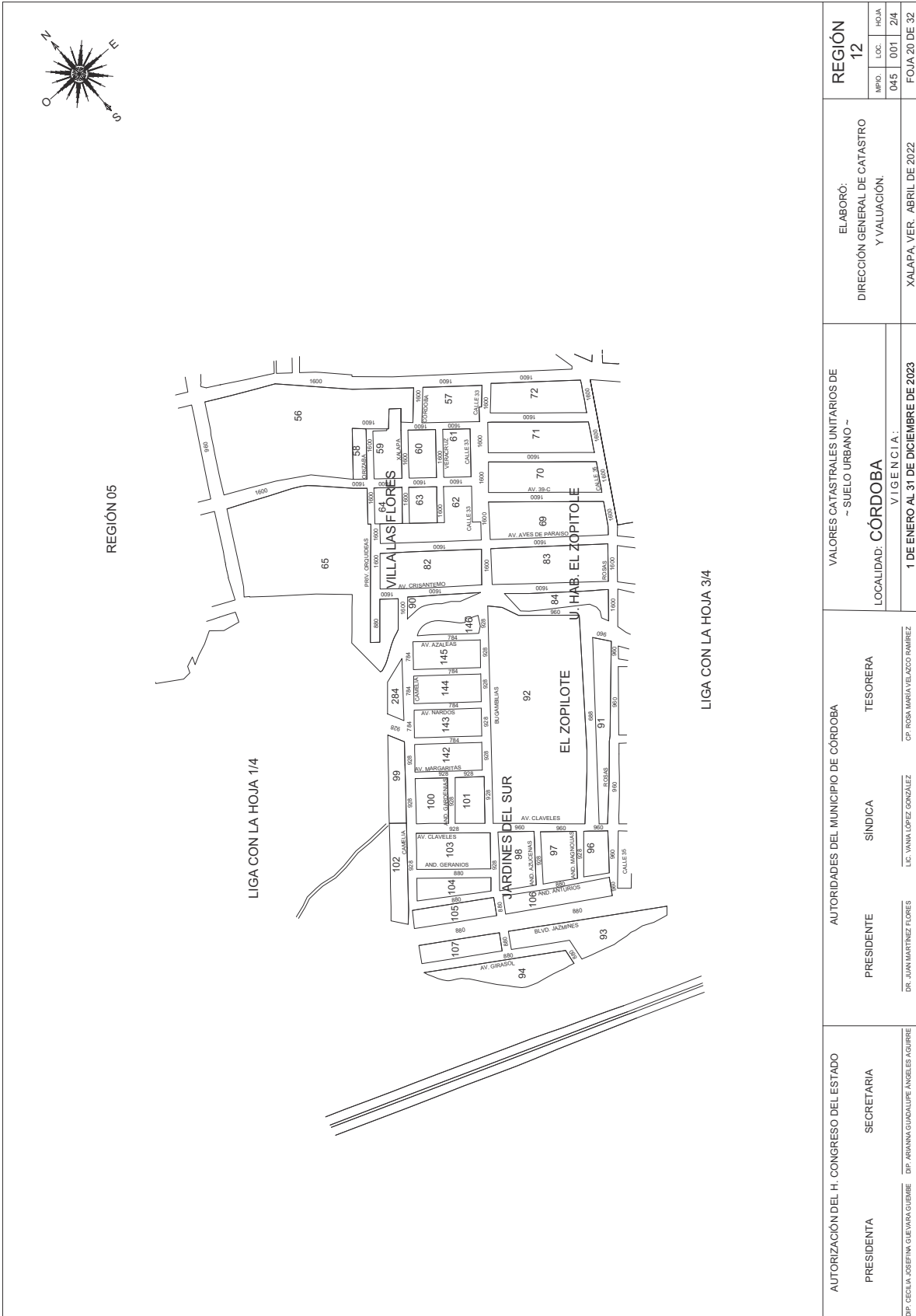
AUTORIZACIÓN DEL H. CONGRESO DEL ESTADO	PRESIDENTA DIP. CELIA JOSEFINA GUEVARA GUEBME	SECRETARIA DIP. ARIANNA GUADALUPE ANGELES AGUIRRE	AUTORIDADES DEL MUNICIPIO DE CORDOBA			VALORES CATASTRALES UNITARIOS DE - SUELO URBANO - LOCALIDAD: CORDOBA VIGENCIA: 1 DE ENERO AL 31 DE DICIEMBRE DE 2023	ELABORÓ: DIRECCION GENERAL DE CATASTRO Y VALUACION. XALAPA, VER. ABRIL DE 2022	REGION 10	
			PRESIDENTE DR. JUAN MARTINEZ FLORES	SINDICA LIC. VANIA LOPEZ GONZALEZ	TESORERA CP. ROSA MARIA VELAZCO RAMIREZ			MUN. LOC. HOJA 045 001 1/3 FOJA 16 DE 32	



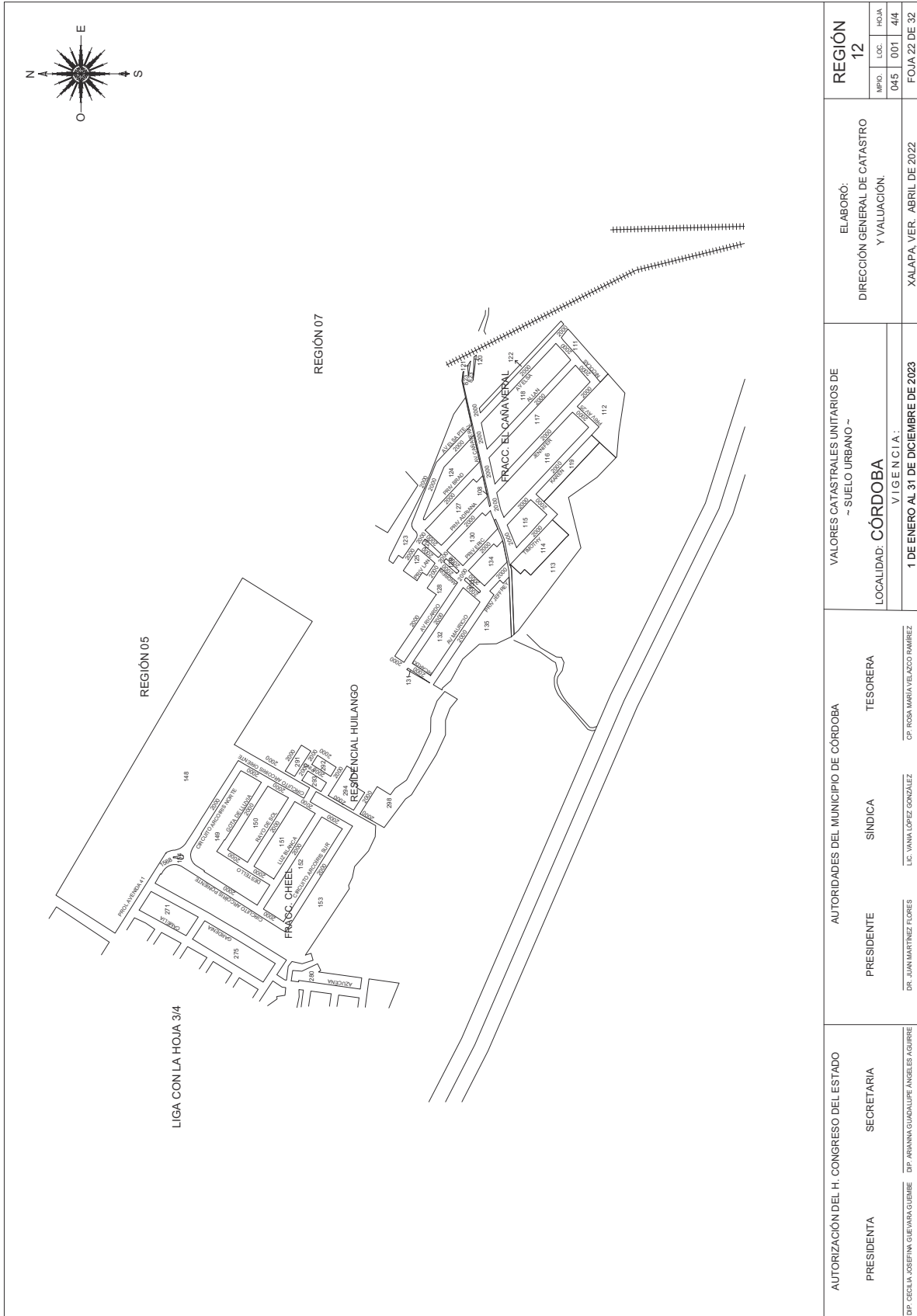
AUTORIZACIÓN DEL H. CONGRESO DEL ESTADO PRESIDENTA D.P. CECILIA JOSEFINA GUEVARA GUEBARE	SECRETARIA D.P. ARIANNA GUADALUPE ANGELES AGUIRRE	AUTORIDADES DEL MUNICIPIO DE CORDOBA			VALORES CATASTRALES UNITARIOS DE - SUELO URBANO - LOCALIDAD: CORDOBA VIGENCIA: 1 DE ENERO AL 31 DE DICIEMBRE DE 2023	ELABORÓ: DIRECCION GENERAL DE CATASTRO Y VALUACION. XALAPA, VER. ABRIL DE 2022	REGIÓN 10		
		PRESIDENTE DR. JUAN MARTINEZ FLORES	SINDICA LIC. VANIA LOPEZ GONZALEZ	TESORERA CP. ROSA MARIA VELAZCO RAMIREZ			MPIO. LOC. HOJA 045 001 3/3 FOJA 18 DE 32		

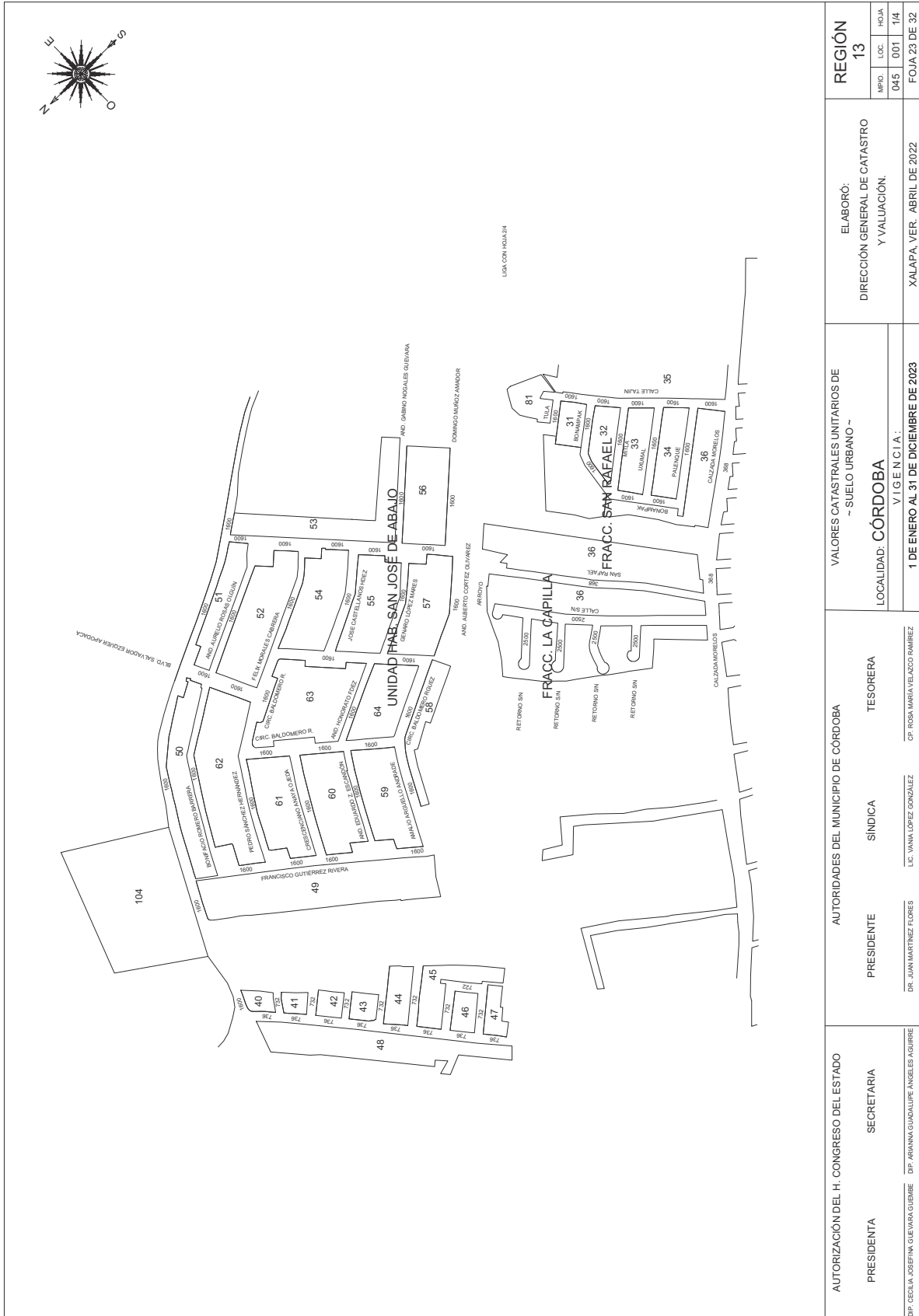


AUTORIZACIÓN DEL H. CONGRESO DEL ESTADO	SECRETARÍA DIP. ARIANNA GUADALUPE ANGELES AGUIRRE	AUTORIDADES DEL MUNICIPIO DE CORDOBA			VALORES CATASTRALES UNITARIOS DE - SUELO URBANO - LOCALIDAD: CORDOBA VIGENCIA: 1 DE ENERO AL 31 DE DICIEMBRE DE 2023	ELABORÓ: DIRECCIÓN GENERAL DE CATASTRO Y VALUACIÓN. XALAPA, VER. ABRIL DE 2022	REGIÓN 12
		PRESIDENTE DR. JUAN MARTÍNEZ FLORES	SINDICA LIC. VANIA LÓPEZ GONZÁLEZ	TESORERA CP. ROSA MARÍA VELAZCO RAMÍREZ			

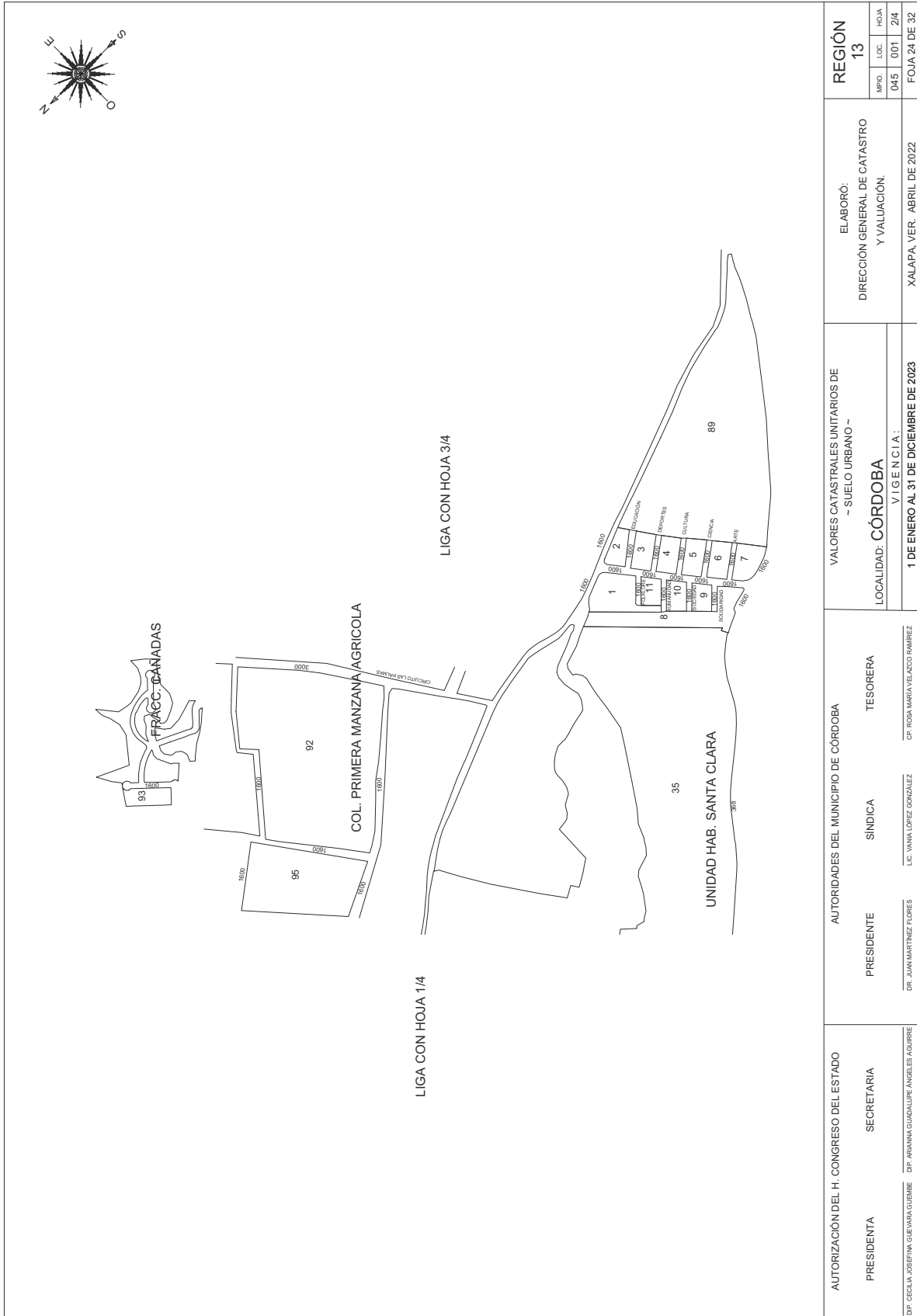


AUTORIZACIÓN DEL H. CONGRESO DEL ESTADO	SECRETARIA DIP. ARIANNA GUADALUPE ANGELES AGUIRRE	AUTORIDADES DEL MUNICIPIO DE CORDOBA		VALORES CATASTRALES UNITARIOS DE - SUELO URBANO -		ELABORÓ: DIRECCIÓN GENERAL DE CATASTRO Y VALUACIÓN.		REGIÓN 12	
		PRESIDENTE DR. JUAN MARTÍNEZ FLORES	SINDICA LIC. VANIA LÓPEZ GONZÁLEZ	TESORERA CP. ROSA MARÍA VELAZCO RAMÍREZ	LOCALIDAD: CORDOBA VIGENCIA: 1 DE ENERO AL 31 DE DICIEMBRE DE 2023	XALAPA, VER. ABRIL DE 2022		MPO. LOC. HOJA 045 001 2/4	FOJA 20 DE 32



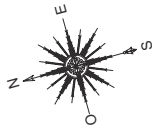


REGIÓN	
13	
MPIO.	FOJA
045	001 14
FOJA 23 DE 32	



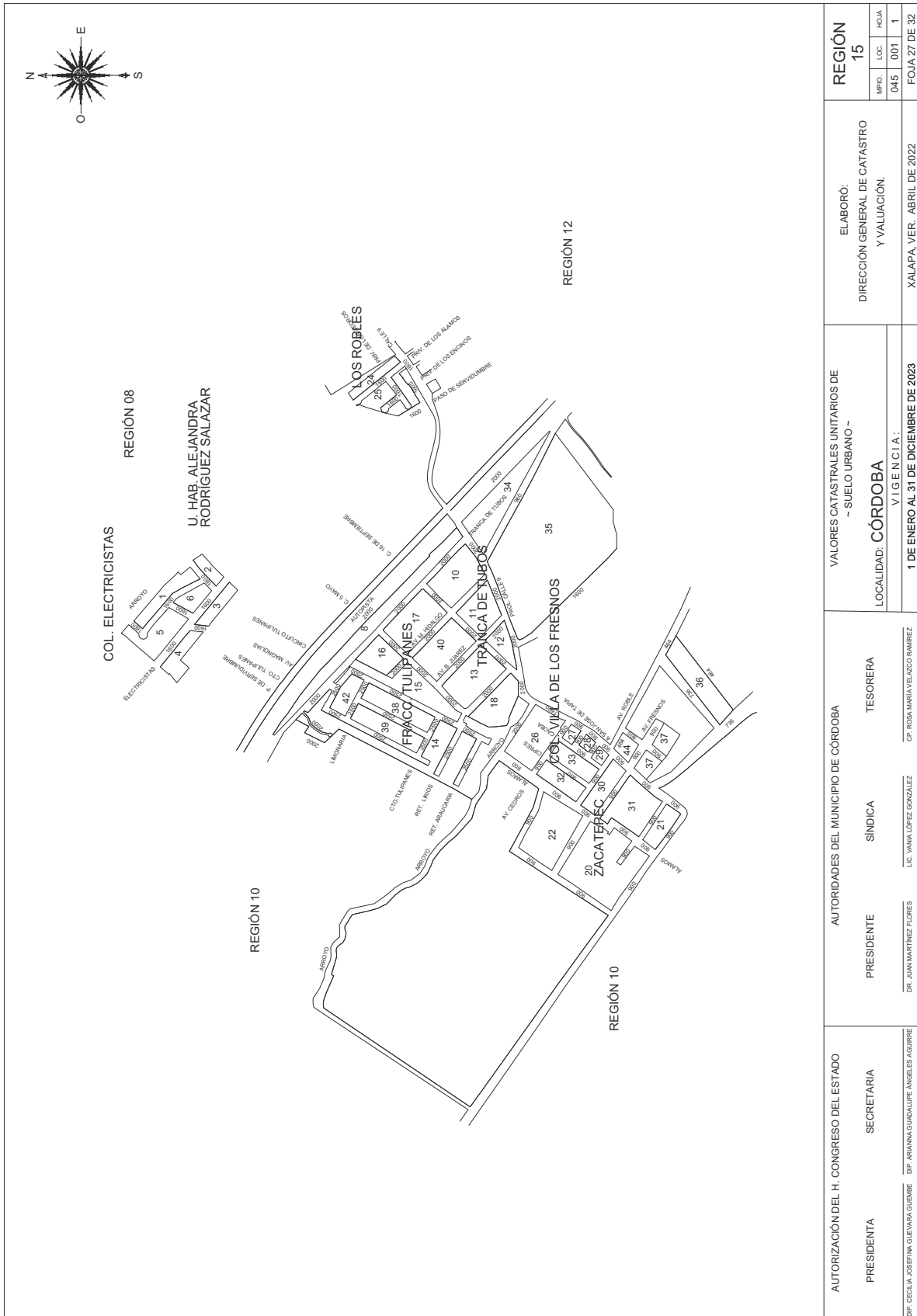
AUTORIZACIÓN DEL H. CONGRESO DEL ESTADO	PRESIDENTA DIP. ROSA GUADALUPE ANSEL ES AGUIRRE	SECRETARIA	AUTORIDADES DEL MUNICIPIO DE CORDOBA			VALORES CATASTRALES UNITARIOS DE - SUELO URBANO -			ELABORÓ: DIRECCIÓN GENERAL DE CATASTRO Y VALUACIÓN.			REGIÓN 13		
			PRESIDENTE DR. JUAN MARTÍNEZ FLORES	SINDICA LIC. VANIA LÓPEZ GONZÁLEZ	TESORERA CP. ROSA MARÍA VELAZCO RAMÍREZ	LOCALIDAD: CORDOBA VIGENCIA: 1 DE ENERO AL 31 DE DICIEMBRE DE 2023			XALAPA, VER. ABRIL DE 2022			MPIO. LOC. HOJA 045 001 2/4 FOJA 24 DE 32		

SE CONSERVAN LOS VALORES DE CALLE
DE LA ACTUALIZACIÓN CORRESPONDIENTE
AL EJERCICIO FISCAL 2017

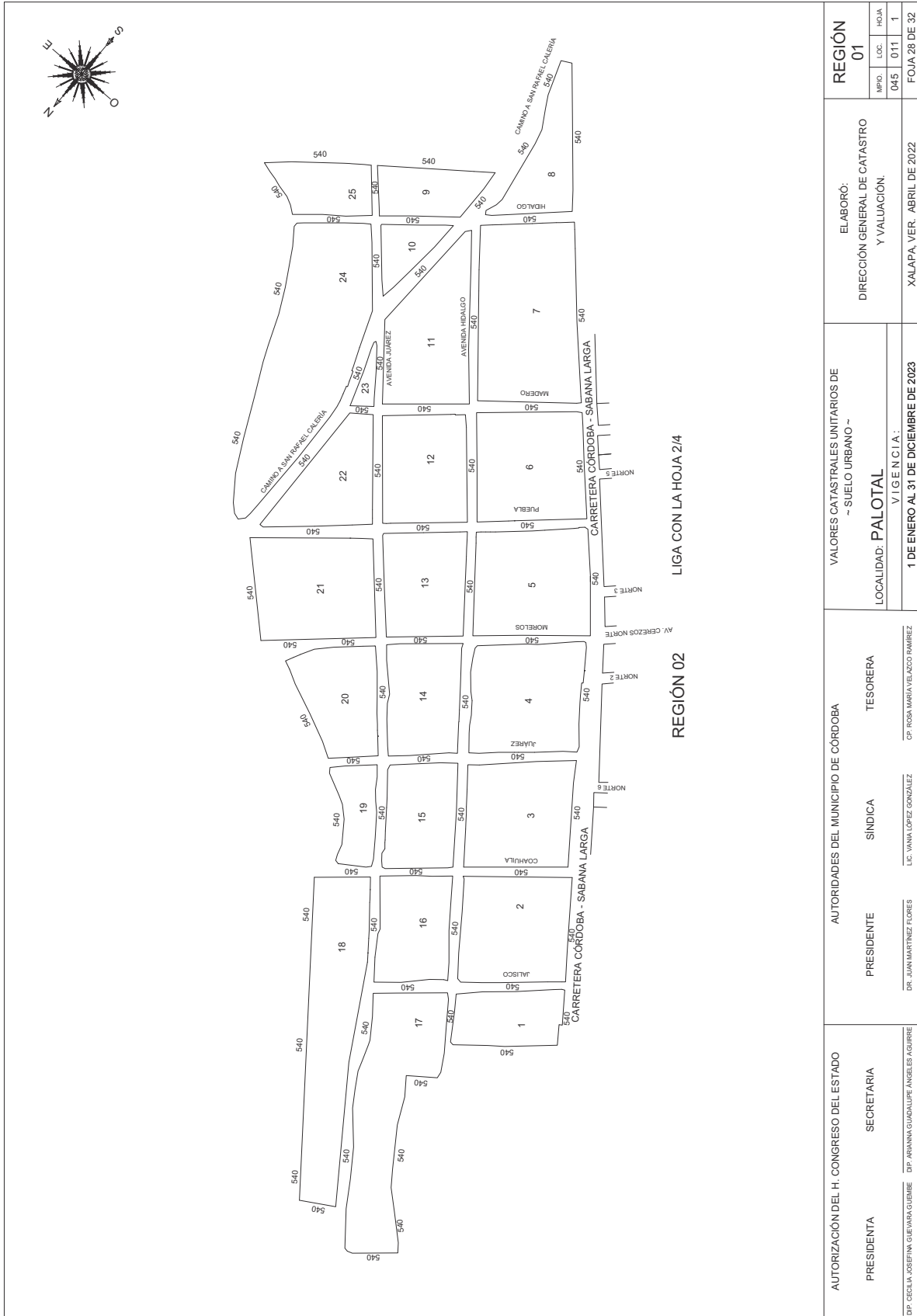


REGION 02

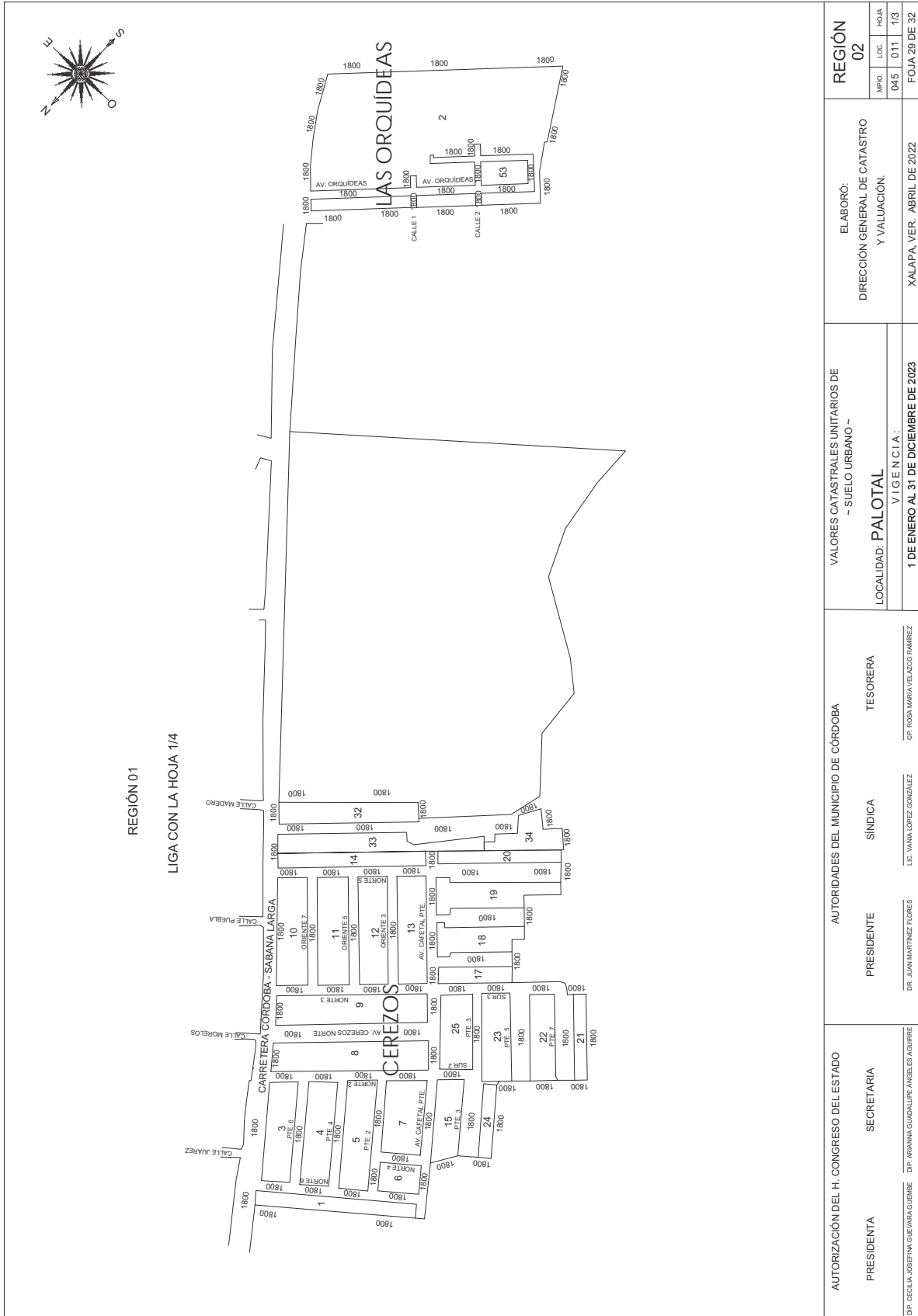
AUTORIZACIÓN DEL H. CONGRESO DEL ESTADO		AUTORIDADES DEL MUNICIPIO DE CORDOBA		VALORES CATASTRALES UNITARIOS DE - SUELO URBANO -		ELABORÓ: DIRECCIÓN GENERAL DE CATASTRO Y VALUACIÓN.		REGIÓN 13	
PRESIDENTA	SECRETARIA	PRESIDENTE	SINDICA	TESORERA	LOCALIDAD: CORDOBA			MUNICIPIO	HOJA
DR. CELIA JOSEFINA GUEVARA GUEBARE	DR. ARIANNA GUADALUPE ANSEL ES AGUIRRE	DR. JUAN MARTINEZ FLORES	LIC. VANIA LOPEZ GONZALEZ	CP. ROSA MARIA VELAZCO RAMIREZ	VIGENCIA: 1 DE ENERO AL 31 DE DICIEMBRE DE 2023			045	414
								001	FOJA 26 DE 32
								XALAPA, VER. ABRIL DE 2022	



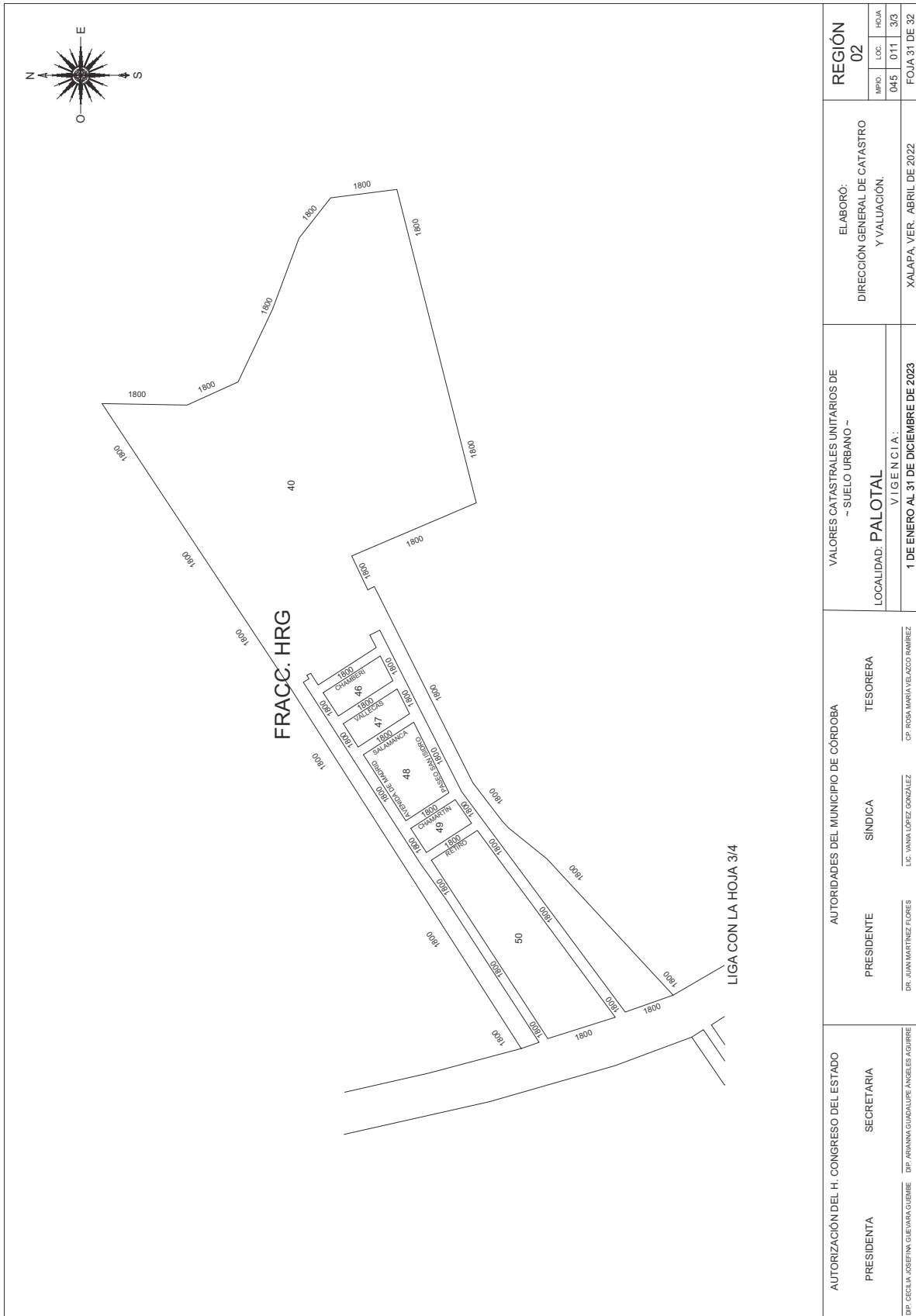
AUTORIZACIÓN DEL H. CONGRESO DEL ESTADO		AUTORIDADES DEL MUNICIPIO DE CORDOBA		VALORES CATASTRALES UNITARIOS DE - SUELO URBANO -		ELABORÓ: DIRECCIÓN GENERAL DE CATASTRO Y VALUACIÓN.		REGIÓN 15	
PRESIDENTA	SECRETARIA	PRESIDENTE	SINDICA	TESORERA	LOCALIDAD: CORDOBA	XALAPA, VER. ABRIL DE 2022		MPIO.	HOJA
DP. CELIA JOSEFINA GUEVARA GUEBME	DP. ARIANNA GUADALUPE ANSEL ES AGUIRRE	DR. JUAN MARTINEZ FLORES	LC. VANIA LOPEZ GONZALEZ	CP. ROSA MARIA VELAZCO RAMIREZ	VIGENCIA: 1 DE ENERO AL 31 DE DICIEMBRE DE 2023			045	1
								LOC.	FOJA 27 DE 32



AUTORIZACIÓN DEL H. CONGRESO DEL ESTADO	SECRETARÍA DIP. ARIANNA GUADALUPE ANGELES AGUIRRE	AUTORIDADES DEL MUNICIPIO DE CORDOBA			VALORES CATASTRALES UNITARIOS DE - SUELO URBANO - LOCALIDAD: PALOTAL VIGENCIA: 1 DE ENERO AL 31 DE DICIEMBRE DE 2023	ELABORÓ: DIRECCIÓN GENERAL DE CATASTRO Y VALUACIÓN. XALAPA, VER. ABRIL DE 2022	REGIÓN 01	
		PRESIDENTE DR. JUAN MARTÍNEZ FLORES	SINDICA LIC. VANIA LOPEZ GONZALEZ	TESORERA CP. ROSA MARIA VELAZCO RAMIREZ			MPRO. LOC. HOJA 045 011 1	FOJA 28 DE 32



AUTORIZACIÓN DEL H. CONGRESO DEL ESTADO	PRESIDENTA DIP. CELIA JOSEFINA GUEVARA GUEBME	SECRETARIA DIP. ARIANNA GUADALUPE ANGELES AGUIRRE	AUTORIDADES DEL MUNICIPIO DE CORDOBA			VALORES CATASTRALES UNITARIOS DE - SUELO URBANO - LOCALIDAD: PALOTLAN VIGENCIA: 1 DE ENERO AL 31 DE DICIEMBRE DE 2023	ELABORÓ: DIRECCION GENERAL DE CATASTRO Y VALUACION. XALAPA, VER. ABRIL DE 2022	REGIÓN 02		
			PRESIDENTE DR. JUAN MARTINEZ FLORES	SINDICA LIC. VANIA LOPEZ GONZALEZ	TESORERA CP. ROSA MARIA VELAZCO RAMIREZ			MPD.	LOC.	HOJA
							045	011	1/3	FOJA 29 DE 32

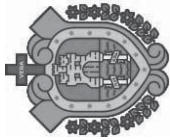


AUTORIZACIÓN DEL H. CONGRESO DEL ESTADO PRESIDENTA DR. CELIA JOSEFINA GUEVARA GUEBARE D.P. ARIANNA GUADALUPE ANSEL ES AGUIRRE	AUTORIDADES DEL MUNICIPIO DE CORDOBA PRESIDENTE DR. JUAN MARTINEZ FLORES SINDICA LIC. VANIA LOPEZ GONZALEZ TESORERA CP. ROSA MARIA VELAZCO RAMIREZ	VALORES CATASTRALES UNITARIOS DE - SUELO URBANO - LOCALIDAD: PALOTAL VIGENCIA: 1 DE ENERO AL 31 DE DICIEMBRE DE 2023	ELABORÓ: DIRECCIÓN GENERAL DE CATASTRO Y VALUACIÓN. XALAPA, VER. ABRIL DE 2022	REGIÓN 02 MPO. LOC. HOJA 045 011 33 FOJA 31 DE 32
		1 DE ENERO AL 31 DE DICIEMBRE DE 2023		

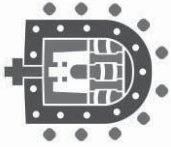
VALORES CATASTRALES UNITARIOS DE CONSTRUCCIÓN						
CÓDIGO	TIPOS	VALOR UNITARIO / m2 (PESOS)	CÓDIGO	TIPOS	VALOR UNITARIO / m2 (PESOS)	
HABITACIONAL ANTIGUA						
01	ECONÓMICA	3,140	13	COMERCIAL INDUSTRIAL	1,920	
02	MEDIANA	4,490	14	ECONÓMICOS	3,440	
HABITACIONAL MODERNA						
03	POPULAR	2,920	15	MEDIANOS	3,770	
04	INTERES SOCIAL	3,800	16	ESPECIALES	6,950	
05	ECONÓMICA	4,680	PLAZAS COMERCIALES			
06	MEDIANA	6,000	17	SEMILUJO	5,540	
07	SEMILUJO	7,350	18	LUJO	6,040	
08	LUJO	8,170	EDIFICIOS COMERCIALES			
EDIFICIOS HABITACIONALES						
09	INTERES SOCIAL	4,070	19	ECONÓMICOS	5,210	
10	ECONÓMICO	5,530	20	MEDIANOS	6,780	
11	MEDIANO	7,620	21	LUJO	7,960	
12	SEMILUJO	8,730	ESTACIONAMIENTO			
ALBERCAS						
			22	COMERCIAL	2,710	
			23	ECONÓMICA	2,140	
			24	MEDIANA	3,410	
			25	LUJO	4,400	
PAVIMENTOS						
			26	CONCRETO HIDRÁULICO	590	

NOTA: PARA LOS TIPOS DE CONSTRUCCIÓN NO CONTEMPLADOS EN LA PRESENTE TABLA DE VALORES, Y QUE HAYAN SIDO PROPUESTOS POR LOS AYUNTAMIENTOS, ESTOS SE REGISTRAN POR LO DISPUESTO EN EL ARTÍCULO 40 DEL REGLAMENTO DE LA LEY DE CATASTRO DEL ESTADO DE VERAGRUZ DE IGNACIO DE LA LLAVE.

AUTORIZACIÓN DEL H. CONGRESO DEL ESTADO		AUTORIDADES DEL MUNICIPIO DE CÓRDOBA		VALORES CATASTRALES UNITARIOS DE CONSTRUCCIÓN ~	
PRESIDENTA	SECRETARIA	PRESIDENTE	SINDICA	TESORERA	ELABORO:
DR. CELIA JOSEFINA GUEVARA GUEBME	DR. ARIANNA GUADALUPE ANSELLES AGUIRRE	DR. JUAN MARTINEZ FLORES	LIC. VANIA LOPEZ GONZALEZ	CP. ROSA MARIA VELAZCO RAMIREZ	DIRECCIÓN GENERAL DE CATASTRO Y VALUACIÓN.
		LOCALIDAD: CÓRDOBA		XALAPA, VER., ABRIL DE 2022	
		VIGENCIA:		FOJA 32 DE 32	
		1 DE ENERO AL 31 DE DICIEMBRE DE 2023			



VERACRUZ
GOBIERNO
DEL ESTADO



SEGOB
Secretaría
de Gobierno

SUBJYAL
Subsecretaría Jurídica
y de Asuntos Legislativos

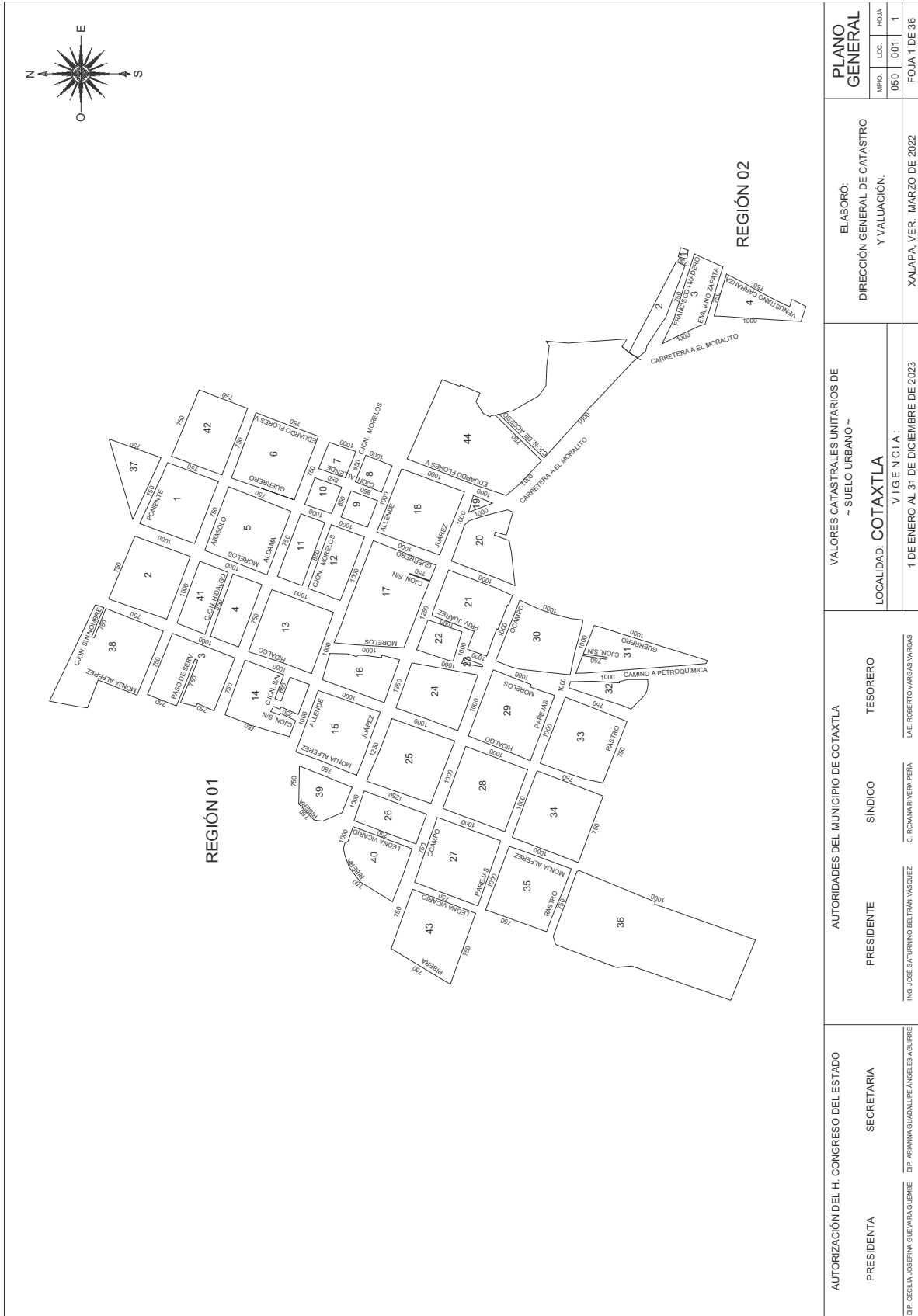
DGCV
Dirección General de
Catastro y Valuación

Tablas de Valores Catastrales Unitarios de Suelo y Construcción

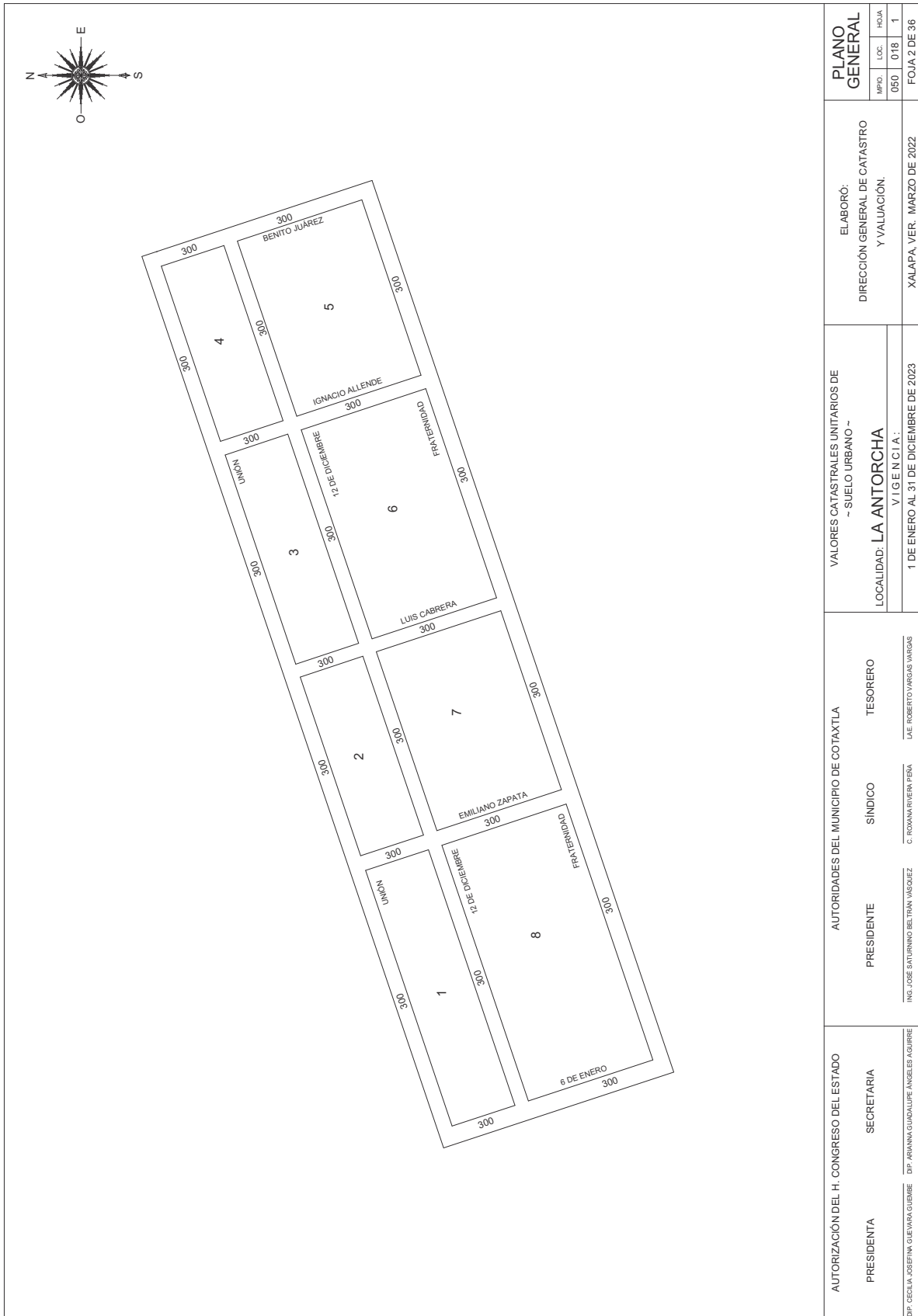
Municipio:

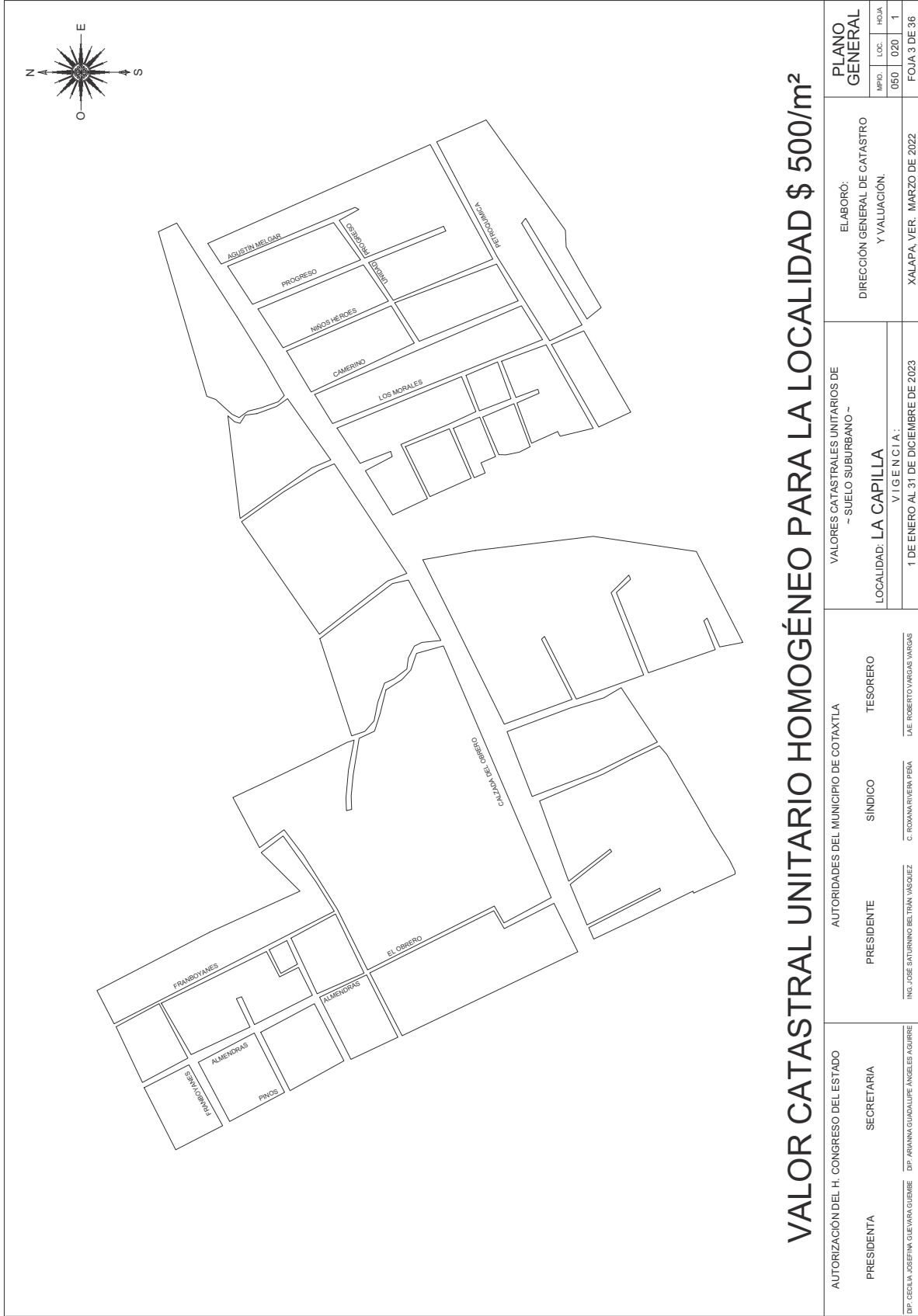
Cotaxtla

Vigencia:
del 1 enero al 31 de diciembre de 2023



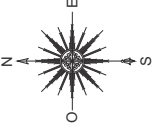
AUTORIZACIÓN DEL H. CONGRESO DEL ESTADO PRESIDENTA: D.P. ROSALBA GUERRERO SECRETARÍA: D.P. ARIANA GUADALUPE ANGELES AGUIRRE	AUTORIDADES DEL MUNICIPIO DE COTAXTLA PRESIDENTE: ING. JOSÉ SATURNINO DEL TRÁN VÁSQUEZ SINDICO: C. ROSAMAR RIVERA TESORERO: DAE. ROBERTO VARGAS VARGAS	VALORES CATASTRALES UNITARIOS DE - SUELO URBANO - LOCALIDAD: COTAXTLA VIGENCIA: 1 DE ENERO AL 31 DE DICIEMBRE DE 2023	ELABORÓ: DIRECCIÓN GENERAL DE CATASTRO Y VALUACIÓN. XALAPA, VER., MARZO DE 2022	PLANO GENERAL MPIO. LOC. HOJA 050 001 1 FOJA 1 DE 36
---	---	---	--	---

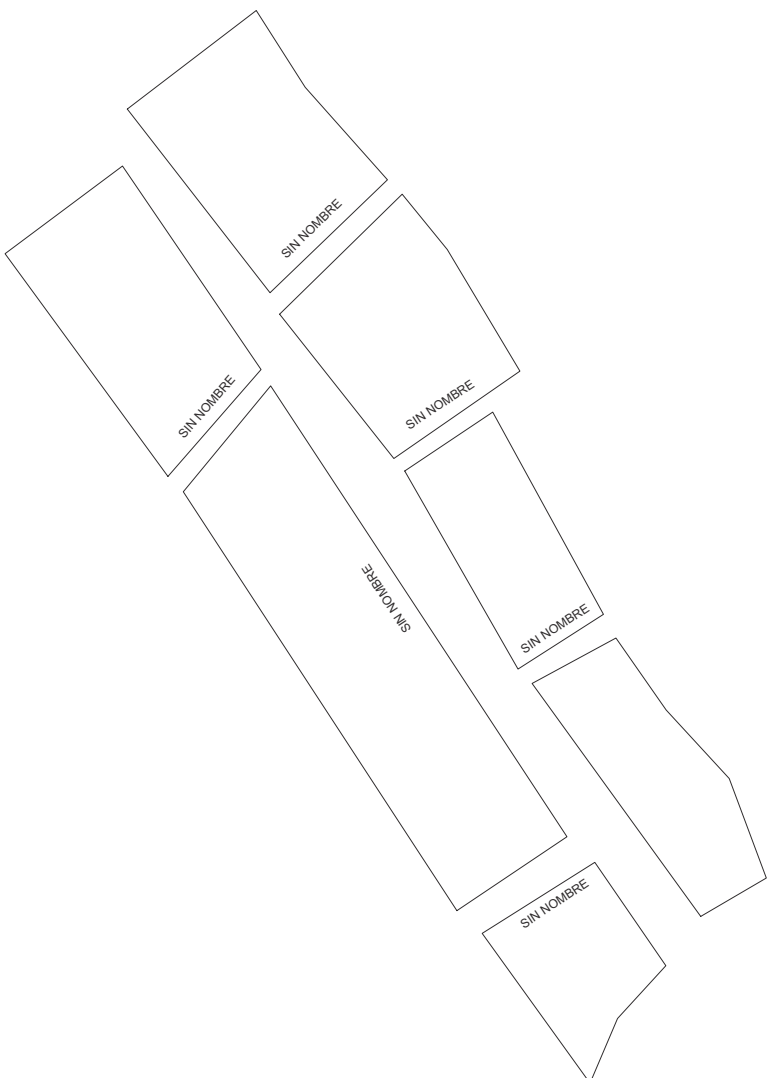




VALOR CATASTRAL UNITARIO HOMOGÉNEO PARA LA LOCALIDAD \$ 500/m²

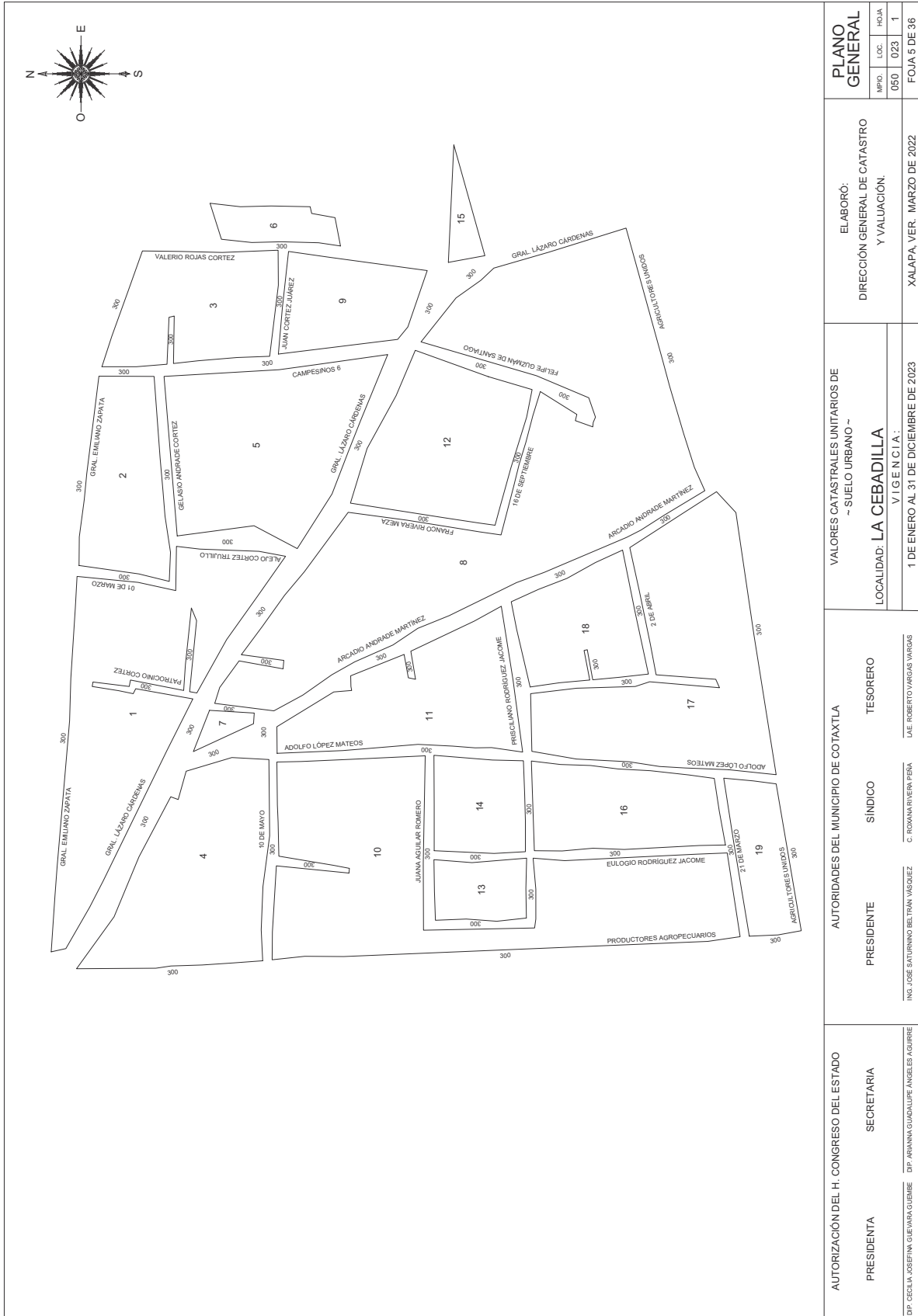
AUTORIZACIÓN DEL H. CONGRESO DEL ESTADO PRESIDENTA <small>DIP. ARIANA GUADALUPE ANSEL ES AGUIRE</small>	AUTORIDADES DEL MUNICIPIO DE COTAXTLA PRESIDENTE <small>ING. JOSÉ SATURNINO DEL TRÁN VÁSQUEZ</small> SINDICO <small>C. ROSAMARIBEN PEÑA</small> TESORERO <small>DAE. ROBERTO VARGAS VARGAS</small>	VALORES CATASTRALES UNITARIOS DE - SUELO SUBURBANO - LOCALIDAD: LA CAPILLA VIGENCIA: 1 DE ENERO AL 31 DE DICIEMBRE DE 2023	ELABORÓ: DIRECCIÓN GENERAL DE CATASTRO Y VALUACIÓN. XALAPA, VER. MARZO DE 2022
PLANO GENERAL			FOJA 3 DE 36
MPIO. LOC. HOJA			050 020 1



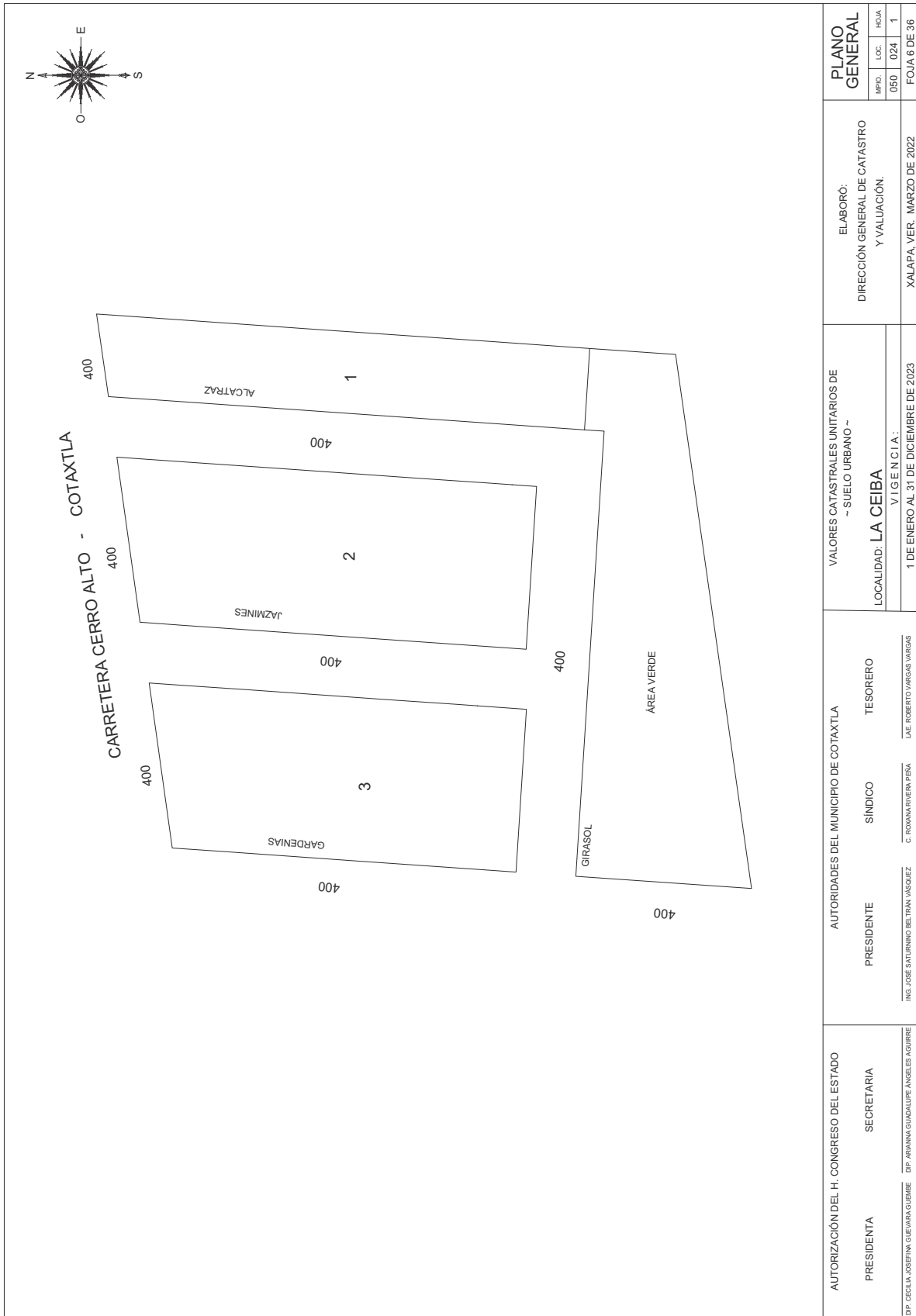


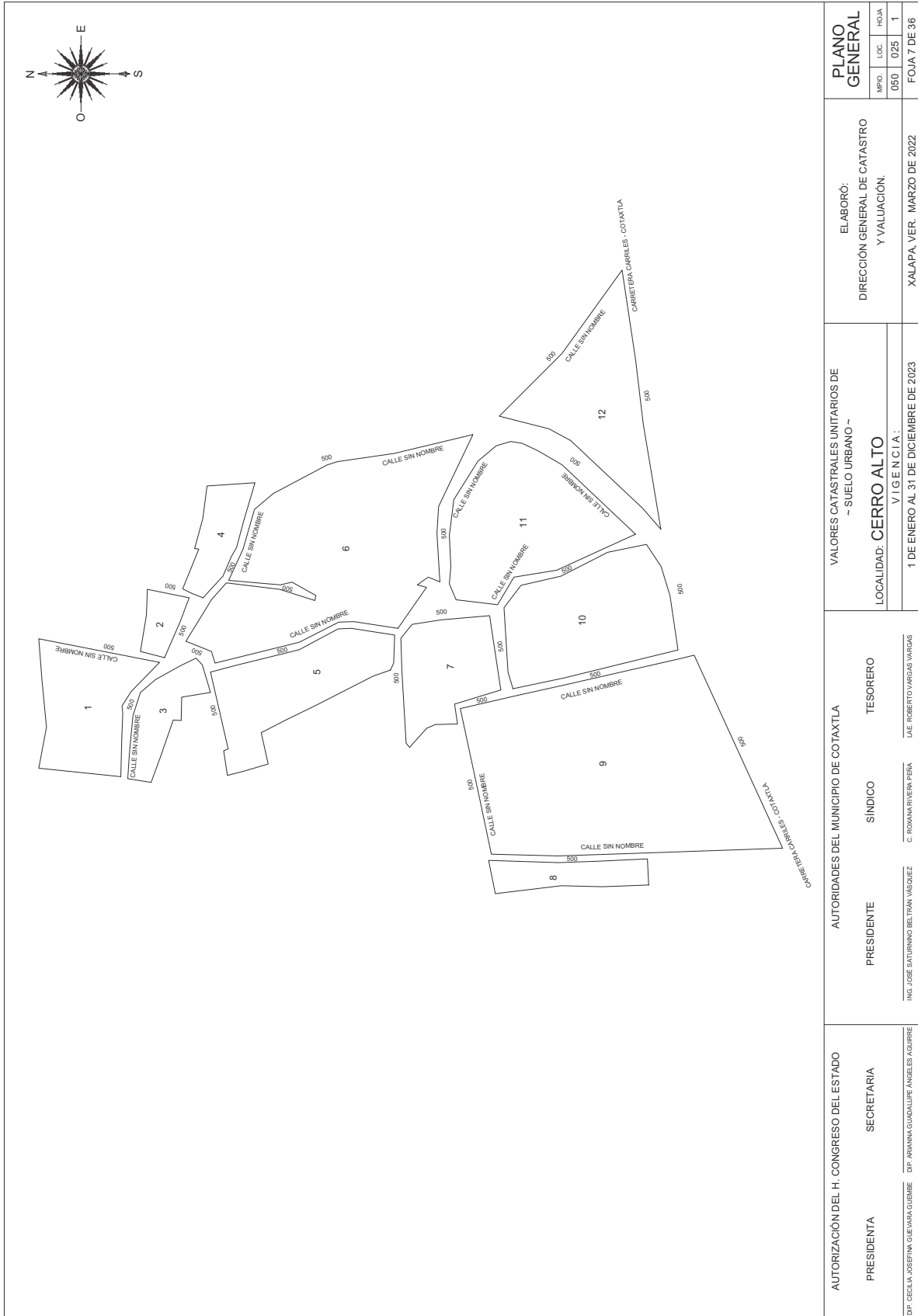
VALOR CATASTRAL UNITARIO HOMOGÉNEO PARA LA LOCALIDAD \$ 250/m²

AUTORIZACIÓN DEL H. CONGRESO DEL ESTADO PRESIDENTA <small>DIP. ARIANA GUADALUPE ANCELES AGUIRRE</small>	AUTORIDADES DEL MUNICIPIO DE COTATLA PRESIDENTE <small>ING. JOSÉ SATURNINO BELTRÁN VÁSQUEZ</small> SINDICO <small>C. ROSAMARIBEN PEÑA</small> TESORERO <small>DAE. ROBERTO VARGAS VARGAS</small>	VALORES CATASTRALES UNITARIOS DE - SUELO SUBURBANO - LOCALIDAD: LOS CAPULINES V I L I G E N C I A : 1 DE ENERO AL 31 DE DICIEMBRE DE 2023	ELABORÓ: DIRECCIÓN GENERAL DE CATASTRO Y VALUACIÓN. XALAPA, VER., MARZO DE 2022						
			PLANO GENERAL						
			<table border="1" style="border-collapse: collapse; width: 100%;"> <tr> <td style="width: 33%;">MPO.</td> <td style="width: 33%;">LOC.</td> <td style="width: 33%;">HOJA</td> </tr> <tr> <td style="text-align: center;">050</td> <td style="text-align: center;">021</td> <td style="text-align: center;">1</td> </tr> </table> FOJA 4 DE 36	MPO.	LOC.	HOJA	050	021	1
MPO.	LOC.	HOJA							
050	021	1							



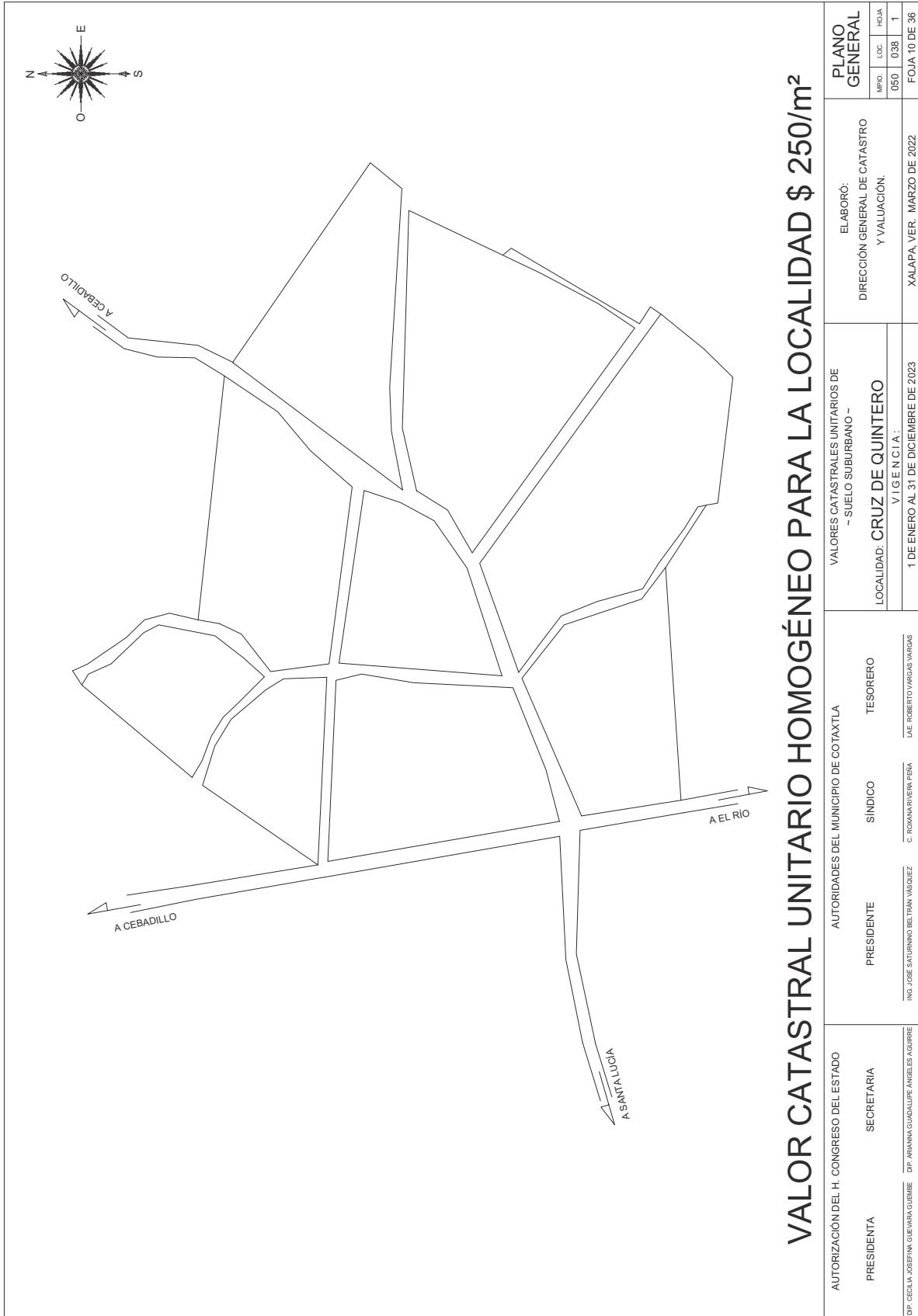
AUTORIZACIÓN DEL H. CONGRESO DEL ESTADO PRESIDENTA D.P. ROSALBA GUADALUPE ANGELES AGUIRRE	AUTORIDADES DEL MUNICIPIO DE COTAXTLA PRESIDENTE ING. JOSÉ SATURNINO BELTRÁN VÁSQUEZ	TESORERO DAE ROBERTO VARGAS VARGAS	VALORES CATASTRALES UNITARIOS DE - SUELO URBANO - LOCALIDAD: LA CEBADILLA VIGENCIA: 1 DE ENERO AL 31 DE DICIEMBRE DE 2023	ELABORÓ: DIRECCIÓN GENERAL DE CATASTRO Y VALUACIÓN. XALAPA, VER., MARZO DE 2022	PLANO GENERAL
					MPIO. LOC. HOJA 050 023 1 FOJA 5 DE 36





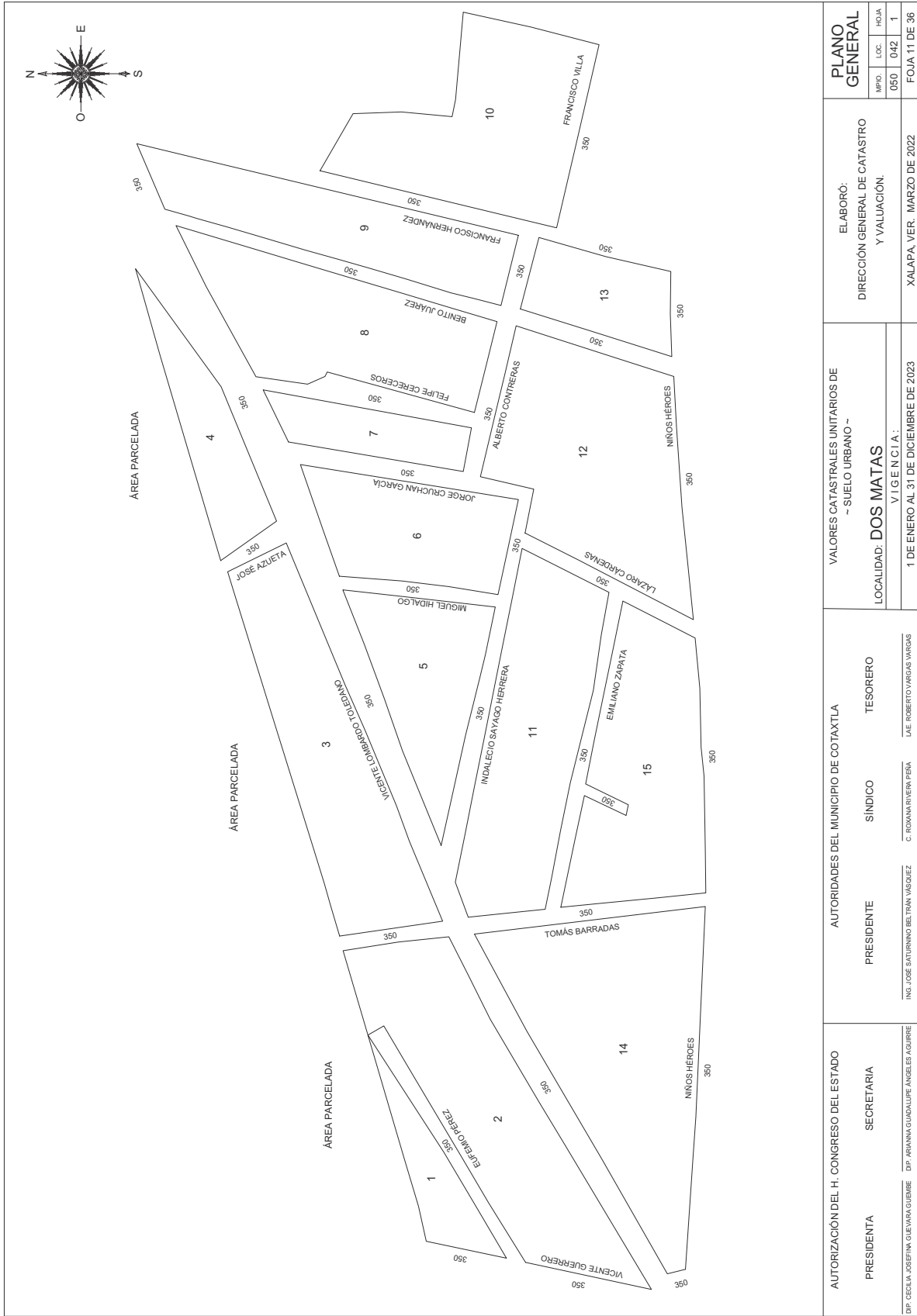
AUTORIZACIÓN DEL H. CONGRESO DEL ESTADO PRESIDENTA D.P. ROSALBA GUERRA GUEBME	SECRETARIA D.P. ARIANNA GUADALUPE ANCELES AGUIRRE	AUTORIDADES DEL MUNICIPIO DE COTAXTLA			VALORES CATASTRALES UNITARIOS DE - SUELO URBANO - LOCALIDAD: CERRO ALTO VIGENCIA: 1 DE ENERO AL 31 DE DICIEMBRE DE 2023	ELABORÓ: DIRECCIÓN GENERAL DE CATASTRO Y VALUACIÓN. XALAPA, VER., MARZO DE 2022	PLANO GENERAL MPIO. LOC. HOJA 050 025 1 FOJA 7 DE 36
		PRESIDENTE ING. JOSÉ SATURNINO DEL TRÁN VÁSQUEZ	SINDICO C. ROSAMAR RIVERA PENA	TESORERO DAE ROBERTO VARGAS VARGAS			

	<p>AUTORIZACIÓN DEL H. CONGRESO DEL ESTADO</p> <p>PRESIDENTA D.P. ARIANA GUADALUPE ANGELES AGUIRRE</p> <p>SECRETARIA</p>	<p>AUTORIDADES DEL MUNICIPIO DE COTATLA</p> <p>PRESIDENTE ING. JOSE SATURNINO BELTRAN VASQUEZ</p> <p>SINDICO C. ROSAMARIA RIVERA PEÑA</p> <p>TESORERO DAE. ROBERTO VARGAS VARGAS</p>	<p>VALORES CATASTRALES UNITARIOS DE - SUELO URBANO - LOCALIDAD: LA CHICHARRA VIGENCIA: 1 DE ENERO AL 31 DE DICIEMBRE DE 2023</p>	<p>ELABORÓ: DIRECCIÓN GENERAL DE CATASTRO Y VALUACIÓN.</p> <p>XALAPA, VER., MARZO DE 2022</p>	<p>PLANO GENERAL</p> <table border="1"> <tr> <td>M.P.O.</td> <td>LOC.</td> <td>H.O.L.A.</td> </tr> <tr> <td>050</td> <td>027</td> <td>1</td> </tr> </table> <p>FOJA 8 DE 36</p>	M.P.O.	LOC.	H.O.L.A.	050	027	1
M.P.O.	LOC.	H.O.L.A.									
050	027	1									

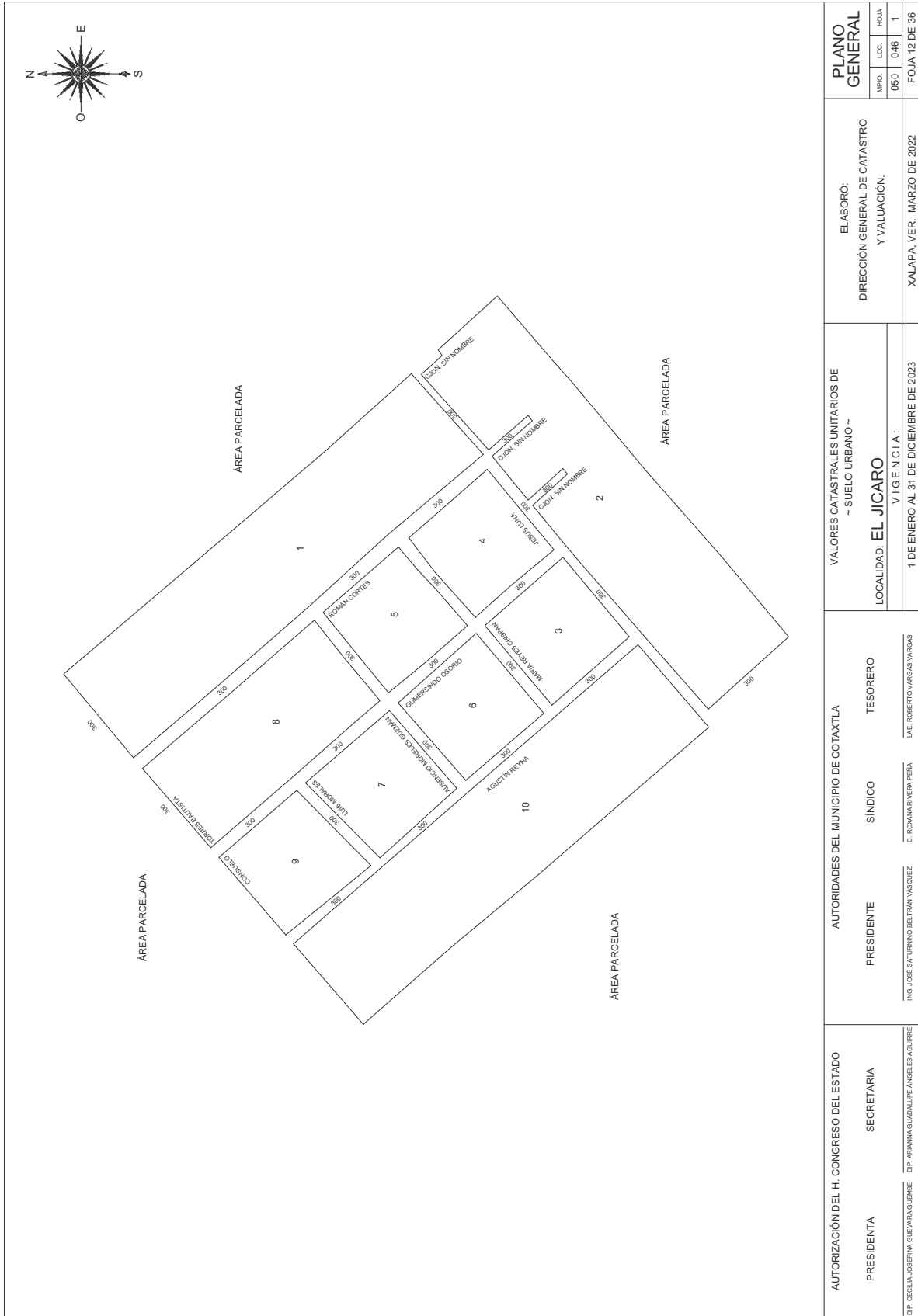


VALOR CATASTRAL UNITARIO HOMOGÉNEO PARA LA LOCALIDAD \$ 250/m²

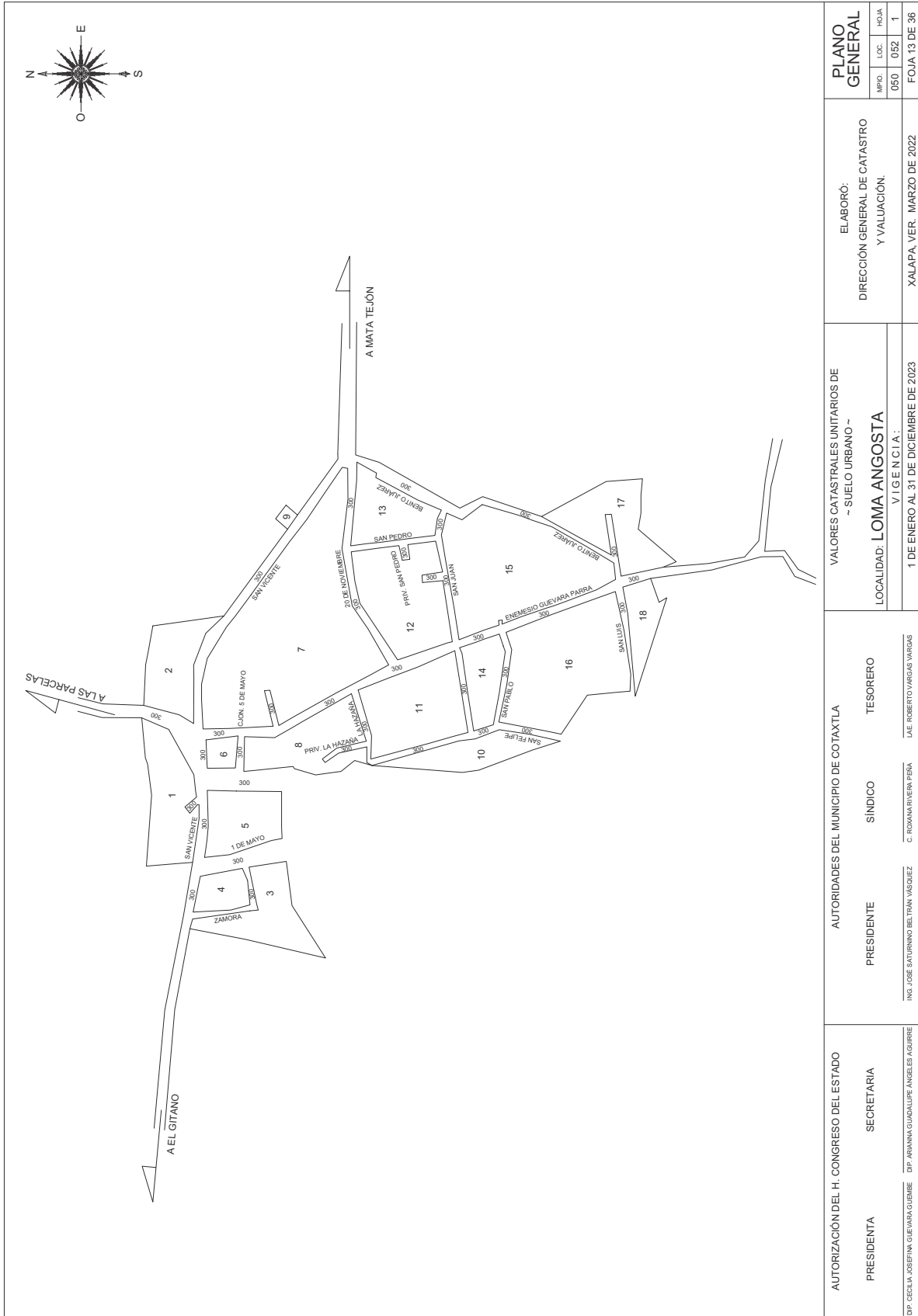
AUTORIZACIÓN DEL H. CONGRESO DEL ESTADO PRESIDENTA <small>DIP. ROSALBA GUERRA GUEBARE</small>	AUTORIDADES DEL MUNICIPIO DE COTAXTLA PRESIDENTE <small>ING. JOSÉ SATURNINO DEL TRÁN. VÁSQUEZ</small> SINDICO <small>C. ROSAMARIBEN PEÑA</small> TESORERO <small>DAE. ROBERTO VARGAS VARGAS</small>	VALORES CATASTRALES UNITARIOS DE - SUELO SUBURBANO - LOCALIDAD: CRUZ DE QUINTERO VIGENCIA: 1 DE ENERO AL 31 DE DICIEMBRE DE 2023	ELABORÓ: DIRECCIÓN GENERAL DE CATASTRO Y VALUACIÓN. XALAPA, VER., MARZO DE 2022
			PLANO GENERAL
			MPIO. LOC. HOJA 050 036 1
			FOJA 10 DE 36



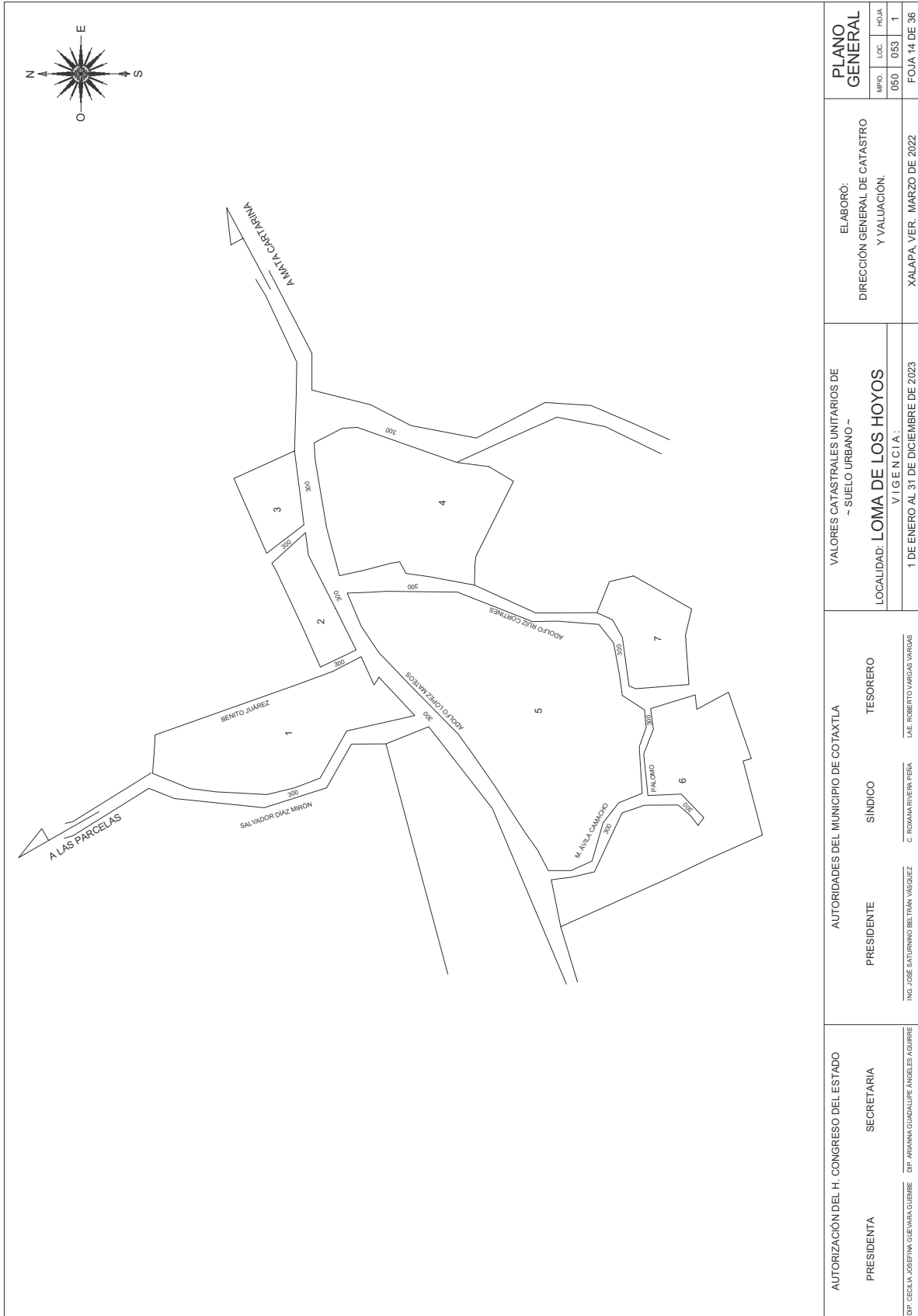
AUTORIZACIÓN DEL H. CONGRESO DEL ESTADO PRESIDENTA SECRETARIA	AUTORIDADES DEL MUNICIPIO DE COTATLA			VALORES CATASTRALES UNITARIOS DE - SUELO URBANO - LOCALIDAD: DOS MATAS VIGENCIA: 1 DE ENERO AL 31 DE DICIEMBRE DE 2023	ELABORÓ: DIRECCIÓN GENERAL DE CATASTRO Y VALUACIÓN.	PLANO GENERAL	
	PRESIDENTE ING. JOSÉ SATURNINO DEL TRÁN VÁSQUEZ	SINDICO C. ROSAMAR RIVERA PENA	TESORERO DAE. ROBERTO VARGAS VARGAS			MUNICIPIO 050	LOCALIDAD 042

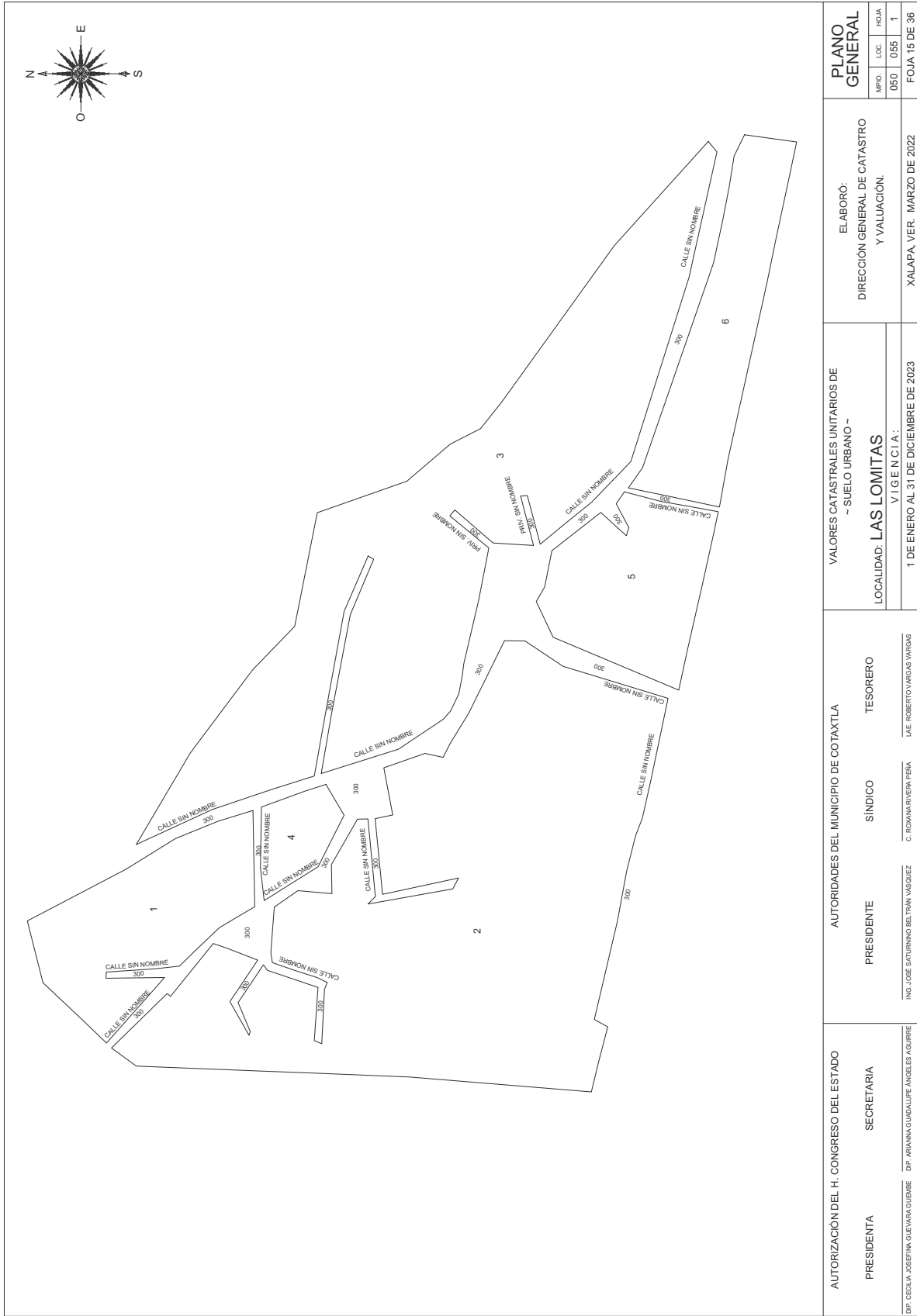


AUTORIZACIÓN DEL H. CONGRESO DEL ESTADO PRESIDENTA: DPT. ARIANA GUADALUPE ANCELES AGUIRRE SECRETARIA:	AUTORIDADES DEL MUNICIPIO DE COTAXTLA PRESIDENTE: ING. JOSÉ SATURNINO DEL TRÁN VÁSQUEZ SINDICO: C. ROMANA RIVERA PEÑA TESORERO: DAE. ROBERTO VARGAS VARGAS	VALORES CATASTRALES UNITARIOS DE - SUELO URBANO - LOCALIDAD: EL JICARO VIGENCIA: 1 DE ENERO AL 31 DE DICIEMBRE DE 2023	ELABORÓ: DIRECCIÓN GENERAL DE CATASTRO Y VALUACIÓN. XALAPA, VER., MARZO DE 2022	PLANO GENERAL MPIO.: 050 LOC.: 046 HOJA: 1 FOJA 12 DE 36
---	---	--	---	--

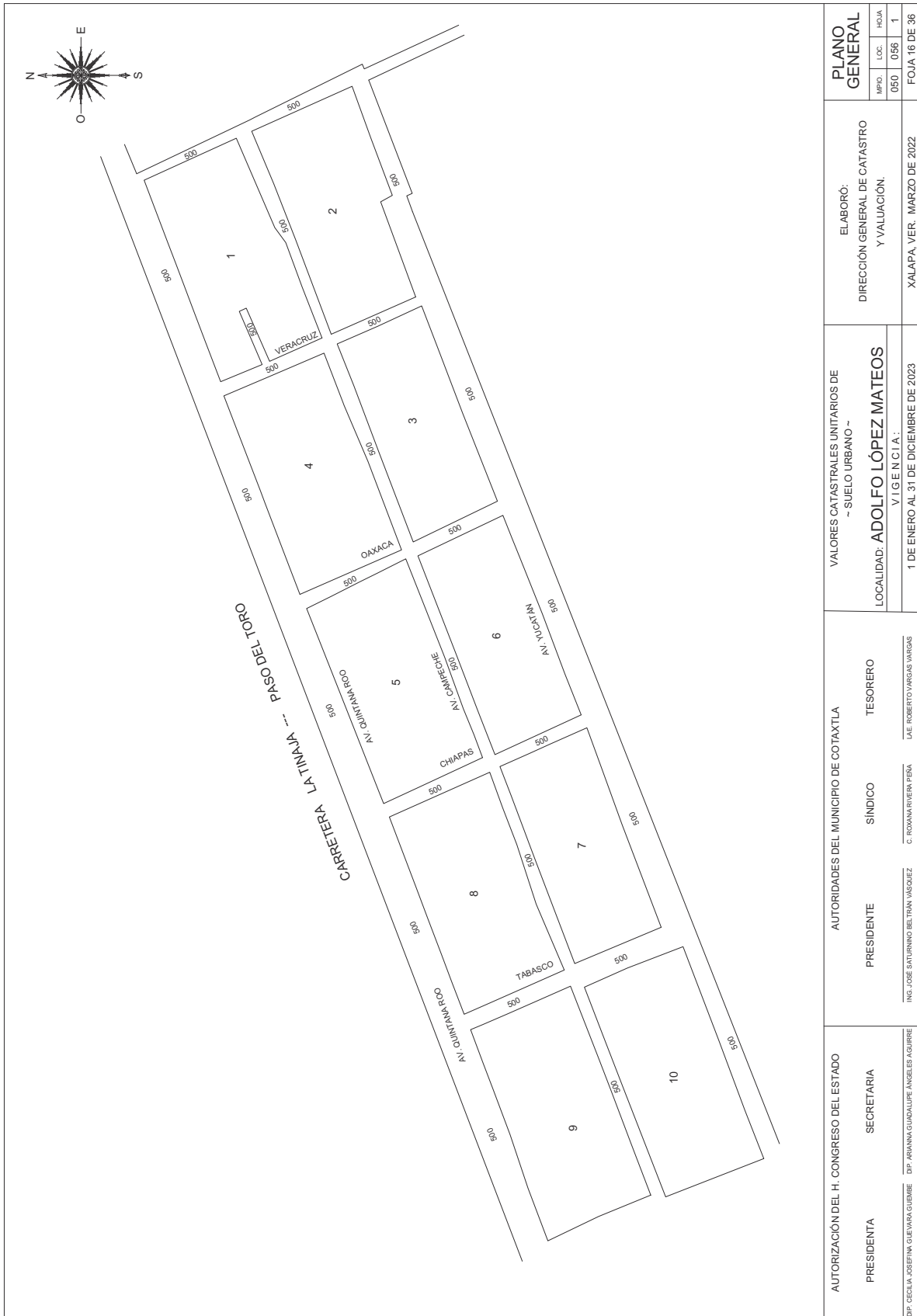


AUTORIZACIÓN DEL H. CONGRESO DEL ESTADO PRESIDENTA D.P. ARIANA GUADALUPE ANCELES AGUIRRE	AUTORIDADES DEL MUNICIPIO DE COTATLA PRESIDENTE ING. JOSÉ SATURNINO BELTRÁN VÁSQUEZ SINDICO C. ROSAMAR RIVERA PEÑA TESORERO DAE ROBERTO VARGAS VARGAS	VALORES CATASTRALES UNITARIOS DE - SUELO URBANO - LOCALIDAD: LOMA ANGOSTA VIGENCIA: 1 DE ENERO AL 31 DE DICIEMBRE DE 2023	ELABORÓ: DIRECCIÓN GENERAL DE CATASTRO Y VALUACIÓN. XALAPA, VER., MARZO DE 2022	PLANO GENERAL MUNICIPIO: 050 LOCALIDAD: 052 HOJA: 1 FOJA 13 DE 36
--	---	---	--	---





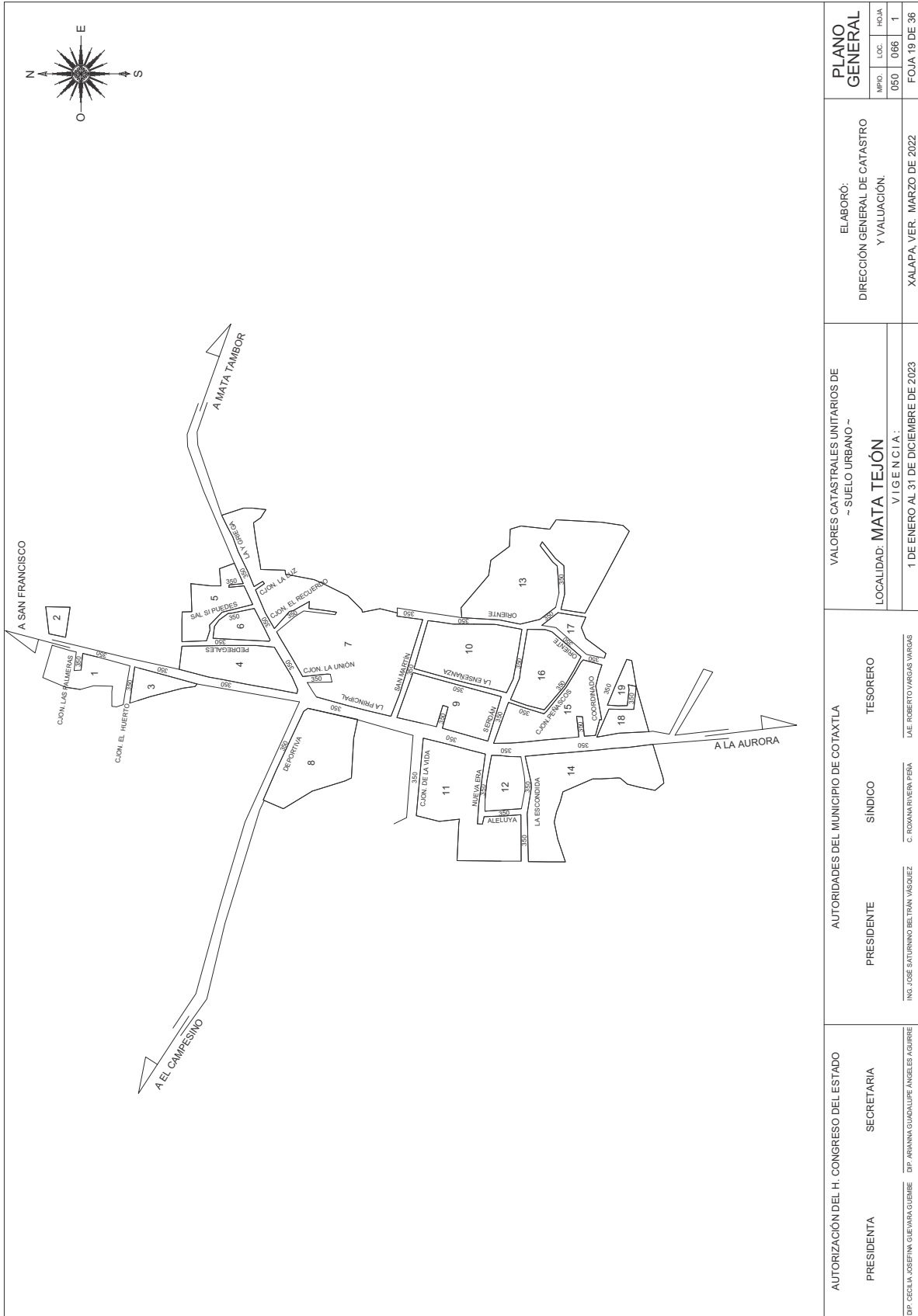
AUTORIZACIÓN DEL H. CONGRESO DEL ESTADO PRESIDENTA D.P. ARIANA GUADALUPE ANGELES AGUIRRE	AUTORIDADES DEL MUNICIPIO DE COTAXTLA			VALORES CATASTRALES UNITARIOS DE - SUELO URBANO - LOCALIDAD: LAS LOMITAS VIGENCIA: 1 DE ENERO AL 31 DE DICIEMBRE DE 2023		ELABORÓ: DIRECCIÓN GENERAL DE CATASTRO Y VALUACIÓN.		PLANO GENERAL MUN. LOC. HOJA 050 055 1 FOJA 15 DE 36
	PRESIDENTE ING. JOSÉ SATURNINO DEL TRÁN VÁSQUEZ	SÍNDICO C. ROSAMARIBEN PEÑA	TESORERO DAE ROBERTO VARGAS VARGAS	XALAPA, VER., MARZO DE 2022				



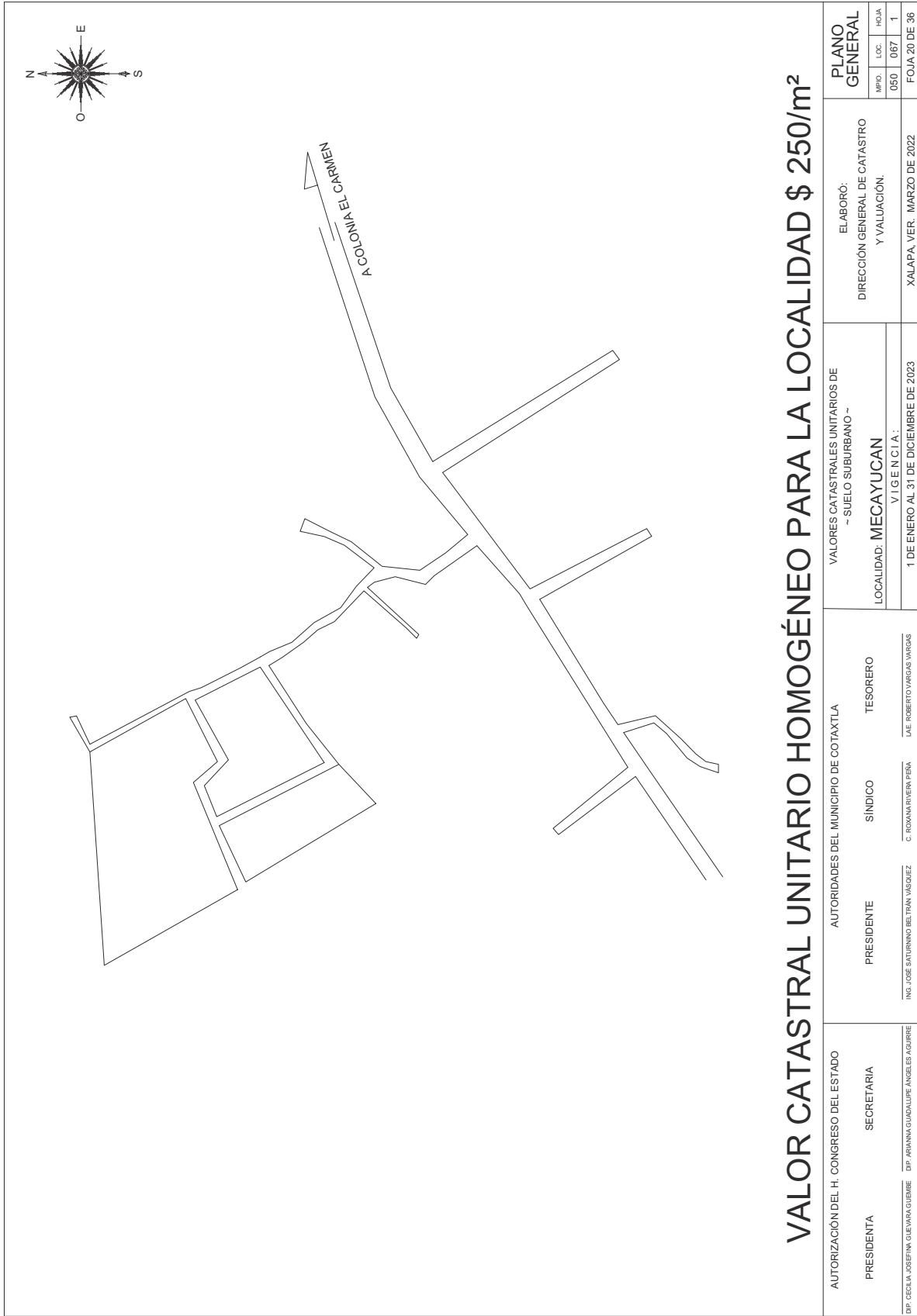
AUTORIZACIÓN DEL H. CONGRESO DEL ESTADO PRESIDENTA: D ^{EP} . ARIANA GUADALUPE ANGELES AGUIRRE SECRETARIA: D ^{EP} . ROSA MARIA RIVERA		VALORES CATASTRALES UNITARIOS DE - SUELO URBANO - LOCALIDAD: ADOLFO LÓPEZ MATEOS VIGENCIA: 1 DE ENERO AL 31 DE DICIEMBRE DE 2023		ELABORÓ: DIRECCIÓN GENERAL DE CATASTRO Y VALUACIÓN. XALAPA, VER., MARZO DE 2022		PLANO GENERAL MPIO. LOC. HOJA 050 056 1 FOJA 16 DE 36	
AUTORIDADES DEL MUNICIPIO DE COTATLA PRESIDENTE: ING. JOSÉ SATURNINO BELTRÁN VÁSQUEZ SINDICO: C. ROSA MARIA RIVERA TESORERO: DAE. ROBERTO VARGAS VARGAS							

VALOR CATASTRAL UNITARIO HOMOGÉNEO PARA LA LOCALIDAD \$ 400/m²

AUTORIZACIÓN DEL H. CONGRESO DEL ESTADO PRESIDENTA: D ^{CA} ARIANA GUADALUPE ANGELES AGUIRRE	AUTORIDADES DEL MUNICIPIO DE COTAXTLA PRESIDENTE: ING. JOSÉ SATURNINO BELTRÁN VÁSQUEZ SINDICO: C. ROSAMARIBEN PEÑA TESORERO: D ^{CA} ROBERTO VARGAS VARGAS	VALORES CATASTRALES UNITARIOS DE - SUELO SUBURBANO - LOCALIDAD: MATA ESPINO VIGENCIA: 1 DE ENERO AL 31 DE DICIEMBRE DE 2023	ELABORÓ: DIRECCIÓN GENERAL DE CATASTRO Y VALUACIÓN. XALAPA, VER., MARZO DE 2022
PLANO GENERAL			MPIO. LOC. HOJA 050 063 1
DP. CECILIA JOSEFINA GUEVARA GUEBARE			FOJA 17 DE 36

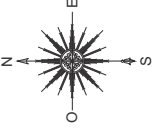
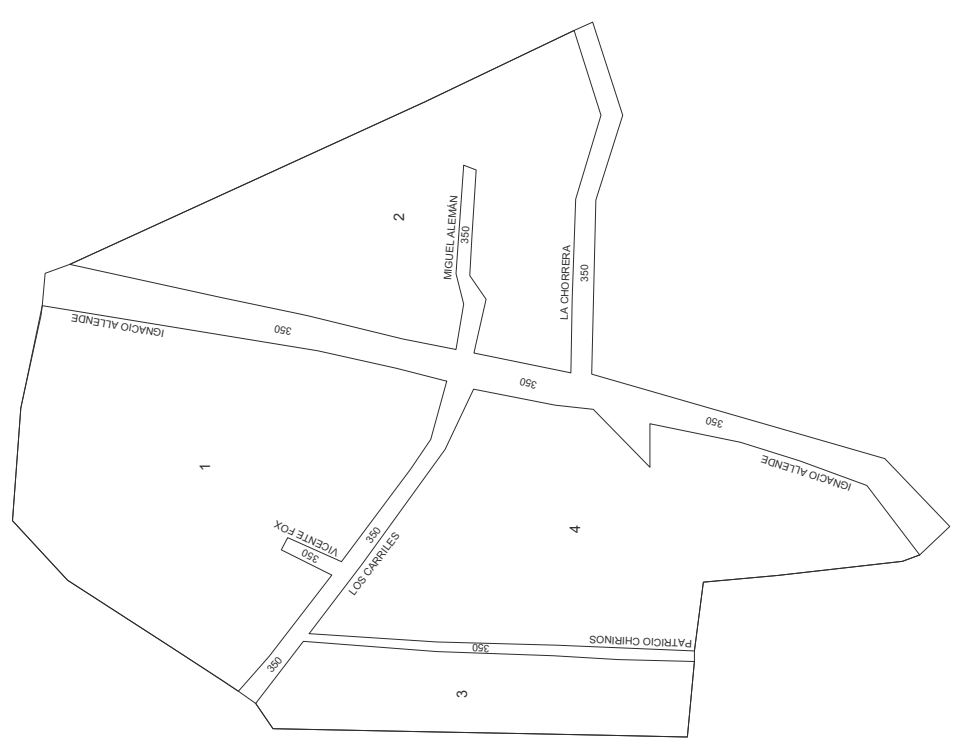


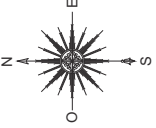
AUTORIZACIÓN DEL H. CONGRESO DEL ESTADO PRESIDENTA: D.P. ARIANA GUADALUPE ANGELES AGUIRRE SECRETARIA:	AUTORIDADES DEL MUNICIPIO DE COTATLA PRESIDENTE: ING. JOSE SATURNINO BELTRAN VASQUEZ SINDICO: C. ROSAMARIA RIVERA TESORERO: DAE. ROBERTO VARGAS VARGAS	VALORES CATASTRALES UNITARIOS DE - SUELO URBANO - LOCALIDAD: MATA TEJÓN VIGENCIA: 1 DE ENERO AL 31 DE DICIEMBRE DE 2023	ELABORÓ: DIRECCIÓN GENERAL DE CATASTRO Y VALUACIÓN. XALAPA, VER., MARZO DE 2022	PLANO GENERAL MPO: 050 LOC: 066 HOJA: 1 FOJA 19 DE 36
---	---	---	--	---

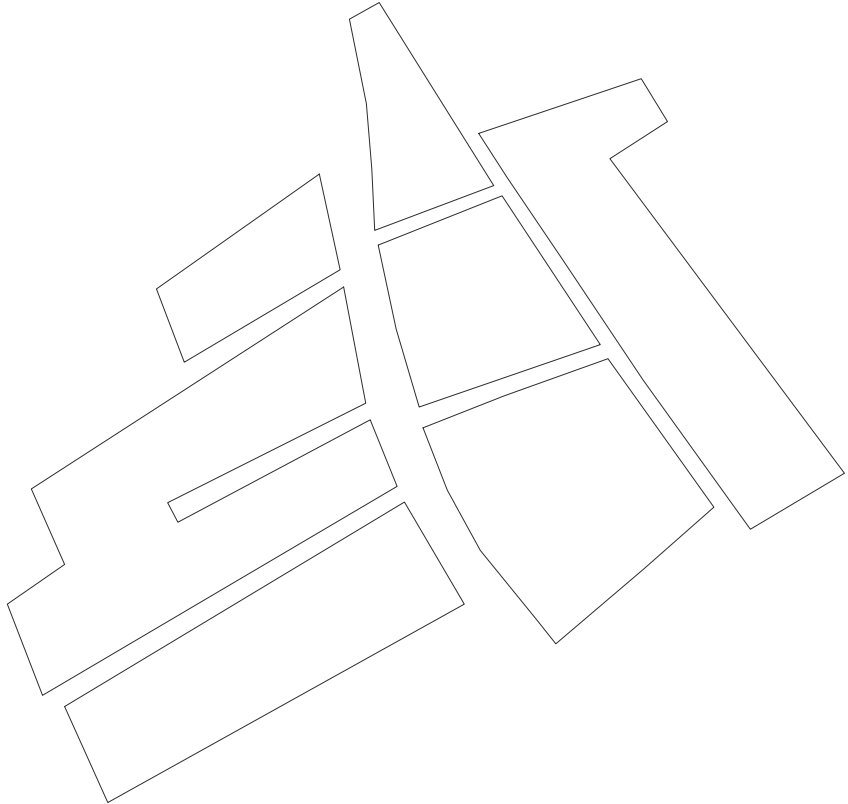


VALOR CATASTRAL UNITARIO HOMOGÉNEO PARA LA LOCALIDAD \$ 250/m²

AUTORIZACIÓN DEL H. CONGRESO DEL ESTADO PRESIDENTA SECRETARIA <small>DP. CELIA JOSEFINA GUEVARA GUEBARE DP. ARIANNA GUADALUPE ANGELES AGUIRRE</small>	AUTORIDADES DEL MUNICIPIO DE COTAXTLA PRESIDENTE SINDICO TESORERO <small>ING. JOSE SATURNINO BELTRAN VASQUEZ C. ROSAMARIA RIVERA PENABAZCABAL DAE. ROBERTO VARGAS VARGAS</small>	VALORES CATASTRALES UNITARIOS DE - SUELO SUBURBANO - LOCALIDAD: MECAYUCAN VIGENCIA: 1 DE ENERO AL 31 DE DICIEMBRE DE 2023	ELABORÓ: DIRECCIÓN GENERAL DE CATASTRO Y VALUACIÓN. XALAPA, VER. MARZO DE 2022
			PLANO GENERAL MPIO. LOC. HOJA 050 067 1 FOJA 20 DE 36

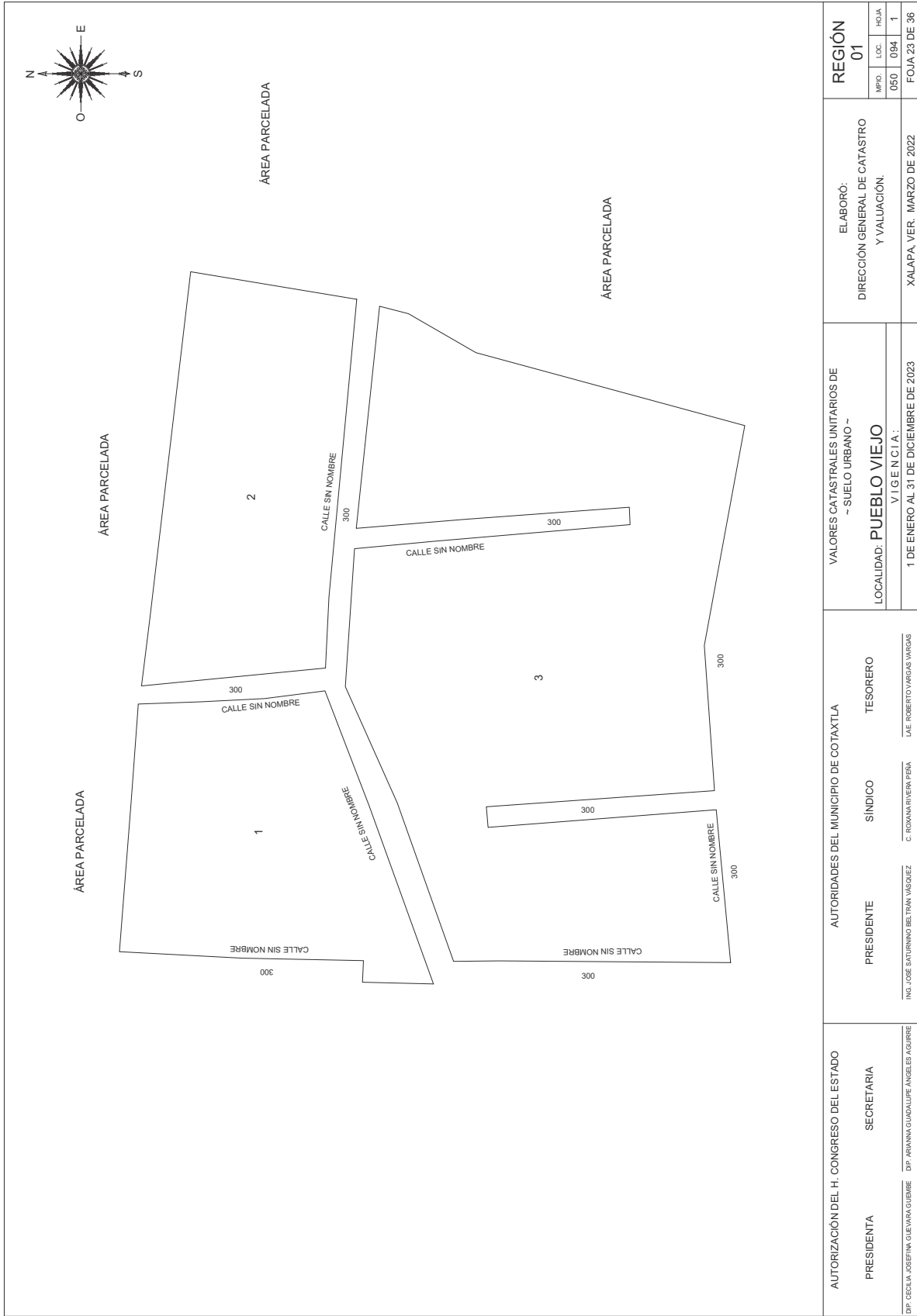
		<p>PLANO GENERAL</p> <table border="1"> <tr> <td>M.P.O.</td> <td>LOC.</td> <td>H.O.L.A.</td> </tr> <tr> <td>050</td> <td>070</td> <td>1</td> </tr> </table> <p>FOJA 21 DE 36</p>	M.P.O.	LOC.	H.O.L.A.	050	070	1
M.P.O.	LOC.	H.O.L.A.						
050	070	1						
<p>AUTORIZACIÓN DEL H. CONGRESO DEL ESTADO</p> <p>PRESIDENTA SECRETARIA</p> <p><small>DP. CELIA JOSEFINA GUEVARA GUEBARE DP. ARIANNA GUADALUPE ANGELES AGUIRRE</small></p>	<p>AUTORIDADES DEL MUNICIPIO DE COTAXTLA</p> <table border="1"> <tr> <td>PRESIDENTE</td> <td>SINDICO</td> <td>TESORERO</td> </tr> <tr> <td><small>ING. JOSE SATURNINO BELTRAN VASQUEZ</small></td> <td><small>C. ROSAMARIA RIVERA PENA</small></td> <td><small>DAE. ROBERTO VARGAS VARGAS</small></td> </tr> </table>	PRESIDENTE	SINDICO	TESORERO	<small>ING. JOSE SATURNINO BELTRAN VASQUEZ</small>	<small>C. ROSAMARIA RIVERA PENA</small>	<small>DAE. ROBERTO VARGAS VARGAS</small>	<p>ELABORÓ:</p> <p>DIRECCIÓN GENERAL DE CATASTRO Y VALUACIÓN.</p> <p>XALAPA, VER., MARZO DE 2022</p>
PRESIDENTE	SINDICO	TESORERO						
<small>ING. JOSE SATURNINO BELTRAN VASQUEZ</small>	<small>C. ROSAMARIA RIVERA PENA</small>	<small>DAE. ROBERTO VARGAS VARGAS</small>						
<p>VALORES CATASTRALES UNITARIOS DE</p> <p>– SUELO URBANO –</p> <p>LOCALIDAD: LA MOCARRACA</p> <p>VIGENCIA:</p> <p>1 DE ENERO AL 31 DE DICIEMBRE DE 2023</p>	<p>1 DE ENERO AL 31 DE DICIEMBRE DE 2023</p>							





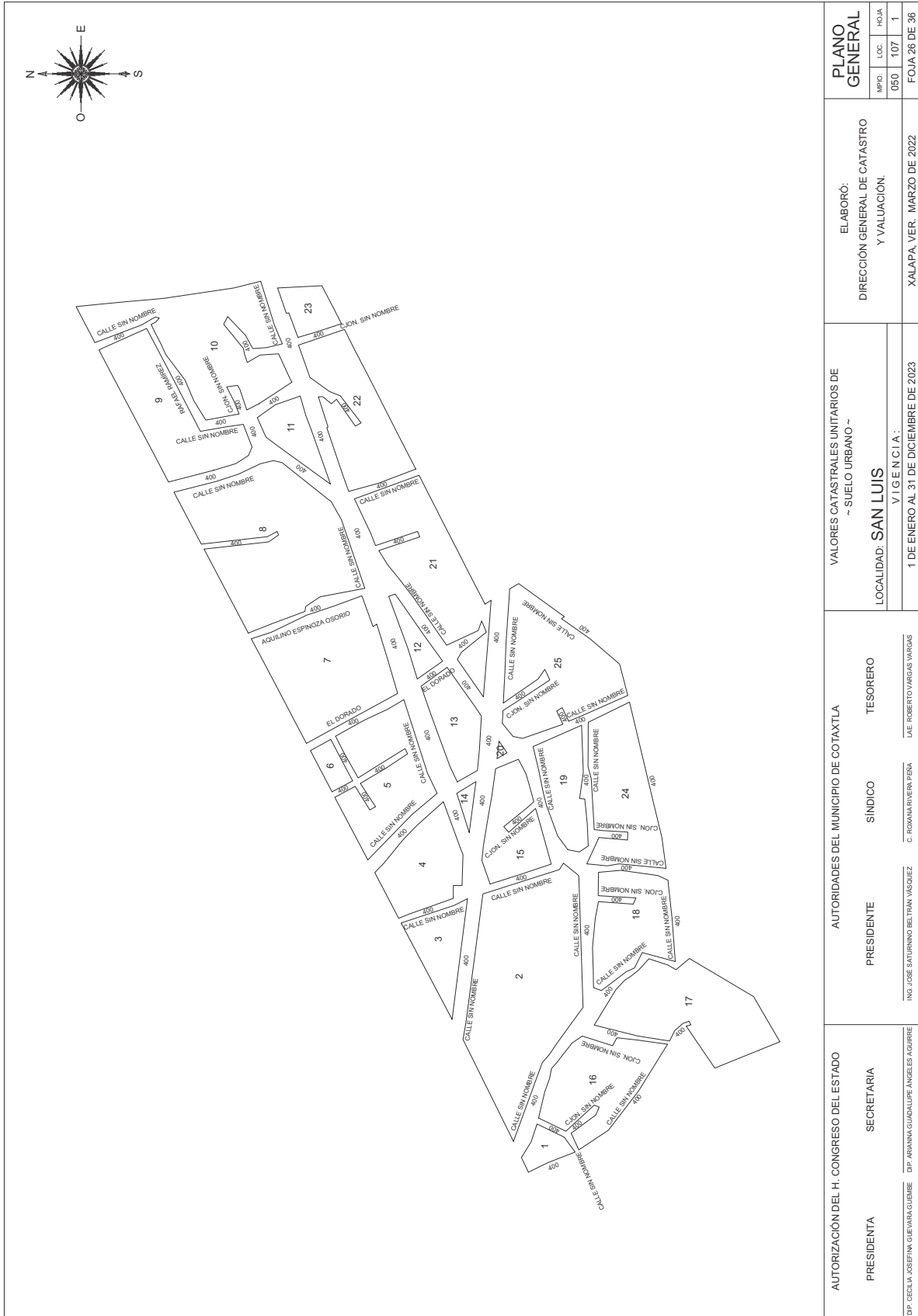
VALOR CATASTRAL UNITARIO HOMOGÉNEO PARA LA LOCALIDAD \$ 250/m²

AUTORIZACIÓN DEL H. CONGRESO DEL ESTADO PRESIDENTA <small>DIP. ARIANA GUADALUPE ANCELES AGUIRRE</small>	AUTORIDADES DEL MUNICIPIO DE COTAXTLA PRESIDENTE <small>ING. JOSÉ SATURNINO BELTRÁN VÁSQUEZ</small> SINDICO <small>C. ROSAMARIBEN PENA</small> TESORERO <small>DAE. ROBERTO VARGAS VARGAS</small>	VALORES CATASTRALES UNITARIOS DE - SUELO SUBURBANO - LOCALIDAD: EL PEDREGAL VIGENCIA: 1 DE ENERO AL 31 DE DICIEMBRE DE 2023	ELABORÓ: DIRECCIÓN GENERAL DE CATASTRO Y VALUACIÓN. XALAPA, VER., MARZO DE 2022
			PLANO GENERAL
			MPIO. LOC. HOJA 050 080 1
			FOJA 22 DE 36



	<p>ELABORÓ: DIRECCIÓN GENERAL DE CATASTRO Y VALUACIÓN.</p>	<p>REGIÓN 02</p> <table border="1"> <tr> <td>MPO.</td> <td>LOC.</td> <td>H.OJA</td> </tr> <tr> <td>050</td> <td>094</td> <td>1</td> </tr> </table> <p>FOJA 24 DE 36</p>	MPO.	LOC.	H.OJA	050	094	1				
MPO.	LOC.	H.OJA										
050	094	1										
<p>AUTORIZACIÓN DEL H. CONGRESO DEL ESTADO</p> <table border="1"> <tr> <td>PRESIDENTA</td> <td>SECRETARIA</td> </tr> <tr> <td>DIP. CELIA JOSEFINA GUEVARA GUEBARE</td> <td>DIP. ARIANNA GUADALUPE ANGELES AGUIRRE</td> </tr> </table>	PRESIDENTA	SECRETARIA	DIP. CELIA JOSEFINA GUEVARA GUEBARE	DIP. ARIANNA GUADALUPE ANGELES AGUIRRE	<p>AUTORES DEL MUNICIPIO DE COTAXTLA</p> <table border="1"> <tr> <td>PRESIDENTE</td> <td>SINDICO</td> <td>TESORERO</td> </tr> <tr> <td>ING. JOSE SATURNINO BELTRAN VASQUEZ</td> <td>C. ROSAMARIA RIVERA PENA</td> <td>DAE. ROBERTO VARGAS VARGAS</td> </tr> </table>	PRESIDENTE	SINDICO	TESORERO	ING. JOSE SATURNINO BELTRAN VASQUEZ	C. ROSAMARIA RIVERA PENA	DAE. ROBERTO VARGAS VARGAS	<p>VALORES CATASTRALES UNITARIOS DE - SUELO URBANO - LOCALIDAD: PUEBLO VIEJO VIGENCIA: 1 DE ENERO AL 31 DE DICIEMBRE DE 2023</p>
PRESIDENTA	SECRETARIA											
DIP. CELIA JOSEFINA GUEVARA GUEBARE	DIP. ARIANNA GUADALUPE ANGELES AGUIRRE											
PRESIDENTE	SINDICO	TESORERO										
ING. JOSE SATURNINO BELTRAN VASQUEZ	C. ROSAMARIA RIVERA PENA	DAE. ROBERTO VARGAS VARGAS										

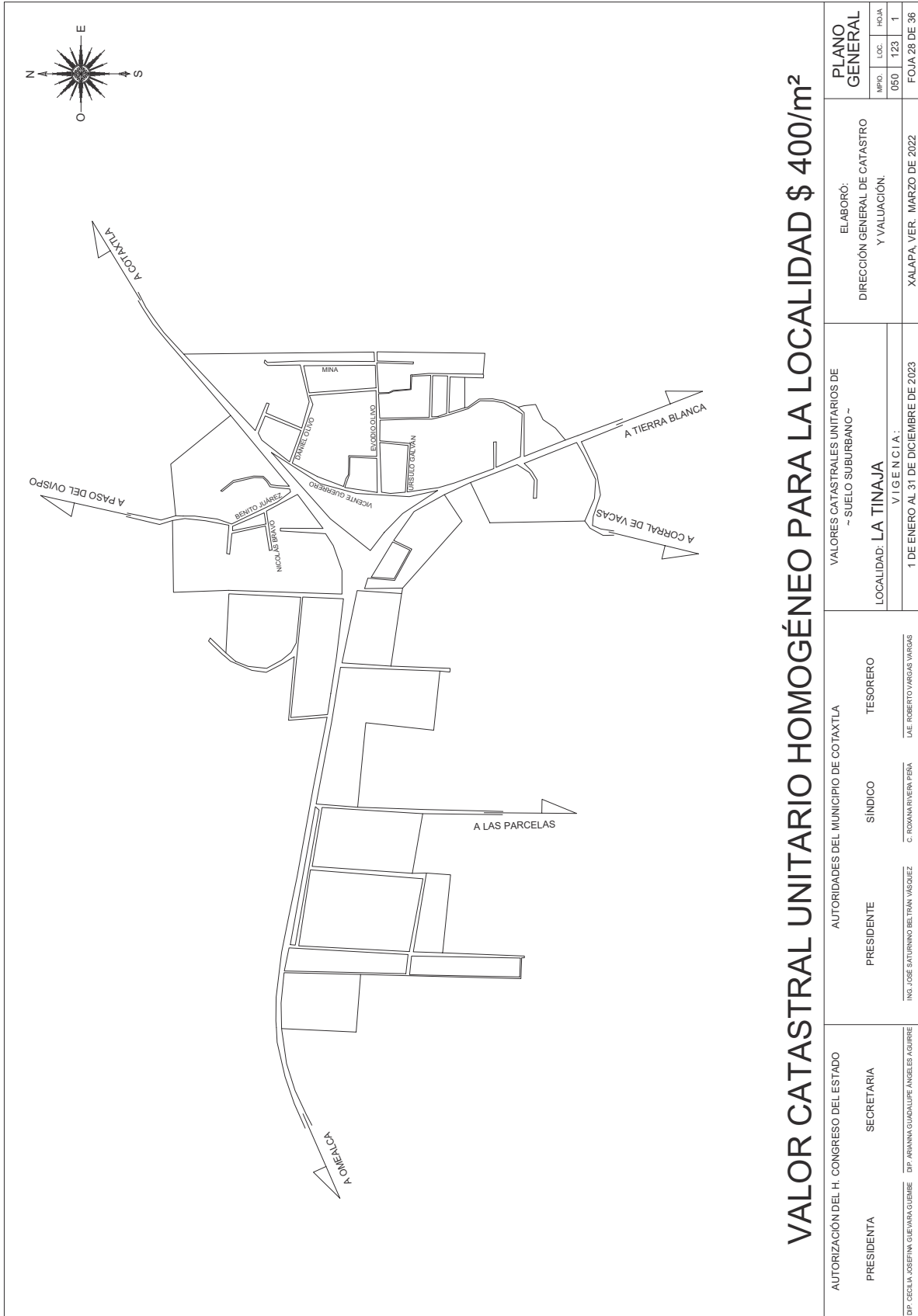
			<p>ELABORÓ: DIRECCIÓN GENERAL DE CATASTRO Y VALUACIÓN.</p>	<p>PLANO GENERAL</p> <table border="1"> <tr> <td>MUNICIPIO</td> <td>LOCALIDAD</td> <td>FOLIO</td> </tr> <tr> <td>050</td> <td>103</td> <td>1</td> </tr> </table> <p>FOJA 25 DE 36</p>	MUNICIPIO	LOCALIDAD	FOLIO	050	103	1
MUNICIPIO	LOCALIDAD	FOLIO								
050	103	1								
<p>AUTORIZACIÓN DEL H. CONGRESO DEL ESTADO</p> <p>PRESIDENTA DIP. ARIANA GUADALUPE ANGELES AGUIRRE</p>	<p>AUTORIDADES DEL MUNICIPIO DE COTATLA</p> <table border="1"> <tr> <td>PRESIDENTE ING. JOSÉ SATURNINO BELTRÁN VÁSQUEZ</td> <td>SINDICO C. ROSAMARIBER PEÑA</td> <td>TESORERO DAE. ROBERTO VARGAS VARGAS</td> </tr> </table>	PRESIDENTE ING. JOSÉ SATURNINO BELTRÁN VÁSQUEZ	SINDICO C. ROSAMARIBER PEÑA	TESORERO DAE. ROBERTO VARGAS VARGAS	<p>VALORES CATASTRALES UNITARIOS DE - SUELO URBANO -</p> <p>LOCALIDAD: SAN ANTONIO VIGENCIA: 1 DE ENERO AL 31 DE DICIEMBRE DE 2023</p>	<p>ELABORÓ: DIRECCIÓN GENERAL DE CATASTRO Y VALUACIÓN.</p> <p>XALAPA, VER., MARZO DE 2022</p>				
PRESIDENTE ING. JOSÉ SATURNINO BELTRÁN VÁSQUEZ	SINDICO C. ROSAMARIBER PEÑA	TESORERO DAE. ROBERTO VARGAS VARGAS								



AUTORIZACIÓN DEL H. CONGRESO DEL ESTADO PRESIDENTA D.P. ARIANA GUADALUPE ANGELES AGUIRRE	AUTORIDADES DEL MUNICIPIO DE COTAXTLA PRESIDENTE ING. JOSÉ SATURNINO DEL TRÁN VÁSQUEZ		VALORES CATASTRALES UNITARIOS DE - SUELO URBANO - LOCALIDAD: SAN LUIS VIGENCIA: 1 DE ENERO AL 31 DE DICIEMBRE DE 2023		ELABORÓ: DIRECCIÓN GENERAL DE CATASTRO Y VALUACIÓN. XALAPA, VER., MARZO DE 2022	PLANO GENERAL MUNICIPIO: 050 LOCALIDAD: 107 HOJA: 1 FOJA 26 DE 36
	TESORERO DAE ROBERTO VARGAS VARGAS	SINDICO C. ROSAMAR RIVERA PEÑA				

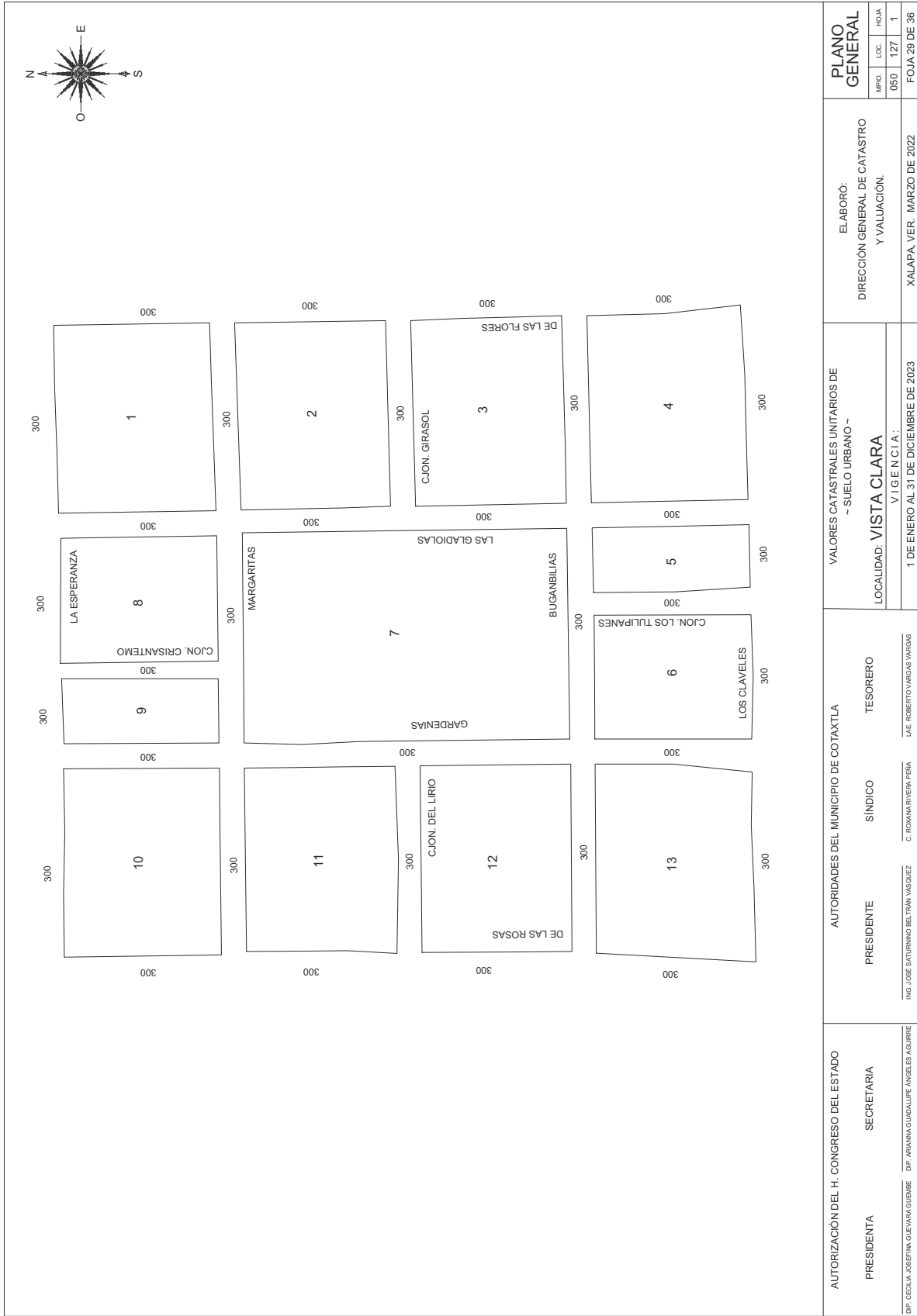
VALOR CATASTRAL UNITARIO HOMOGÉNEO PARA LA LOCALIDAD \$ 250/m²

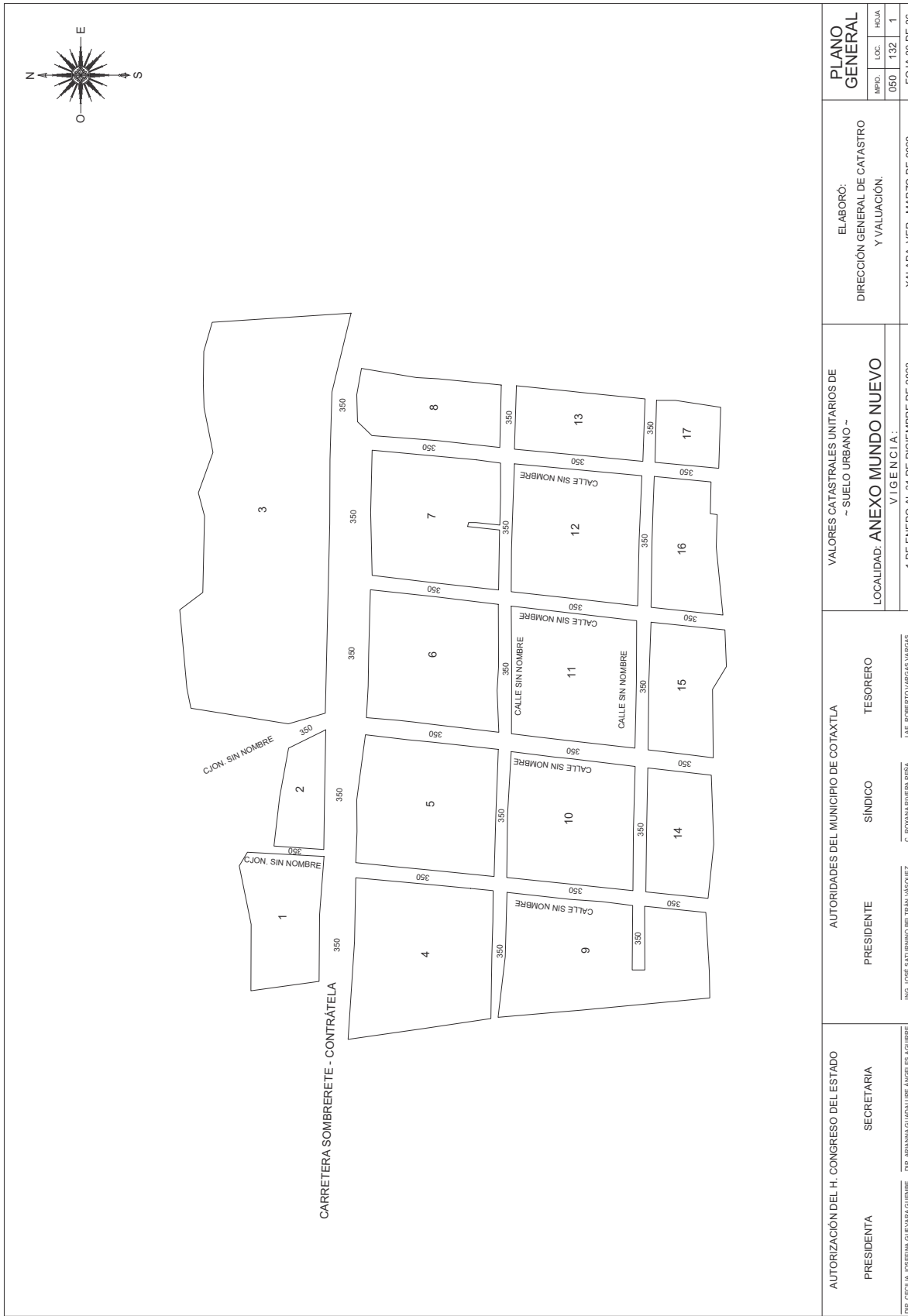
AUTORIZACIÓN DEL H. CONGRESO DEL ESTADO PRESIDENTA <small>DIP. ROSALBA GUERRA GUEBME</small>	AUTORIDADES DEL MUNICIPIO DE COTAXTLA PRESIDENTE <small>ING. JOSÉ SATURNINO BELTRÁN VÁSQUEZ</small> SINDICO <small>C. ROSAMARIBEN PEÑA</small> TESORERO <small>DAE. ROBERTO VARGAS VARGAS</small>	VALORES CATASTRALES UNITARIOS DE - SUELO SUBURBANO - LOCALIDAD: SANTA GERTRUDIS VIGENCIA: 1 DE ENERO AL 31 DE DICIEMBRE DE 2023	ELABORÓ: DIRECCIÓN GENERAL DE CATASTRO Y VALUACIÓN. XALAPA, VER., MARZO DE 2022
PLANO GENERAL			MPIO. LOC. HOJA 050 111 1
DP. RECLA JOSEFINA GUEBME			FOJA 27 DE 36

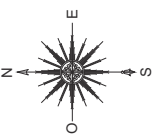
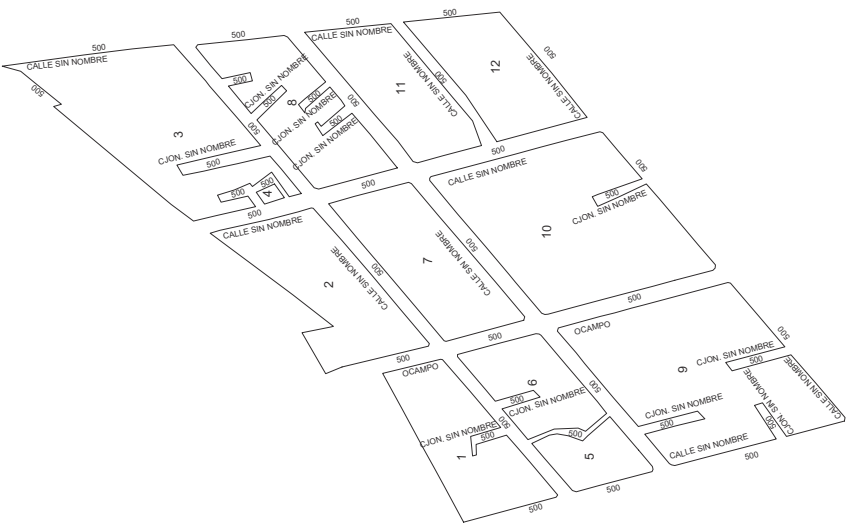


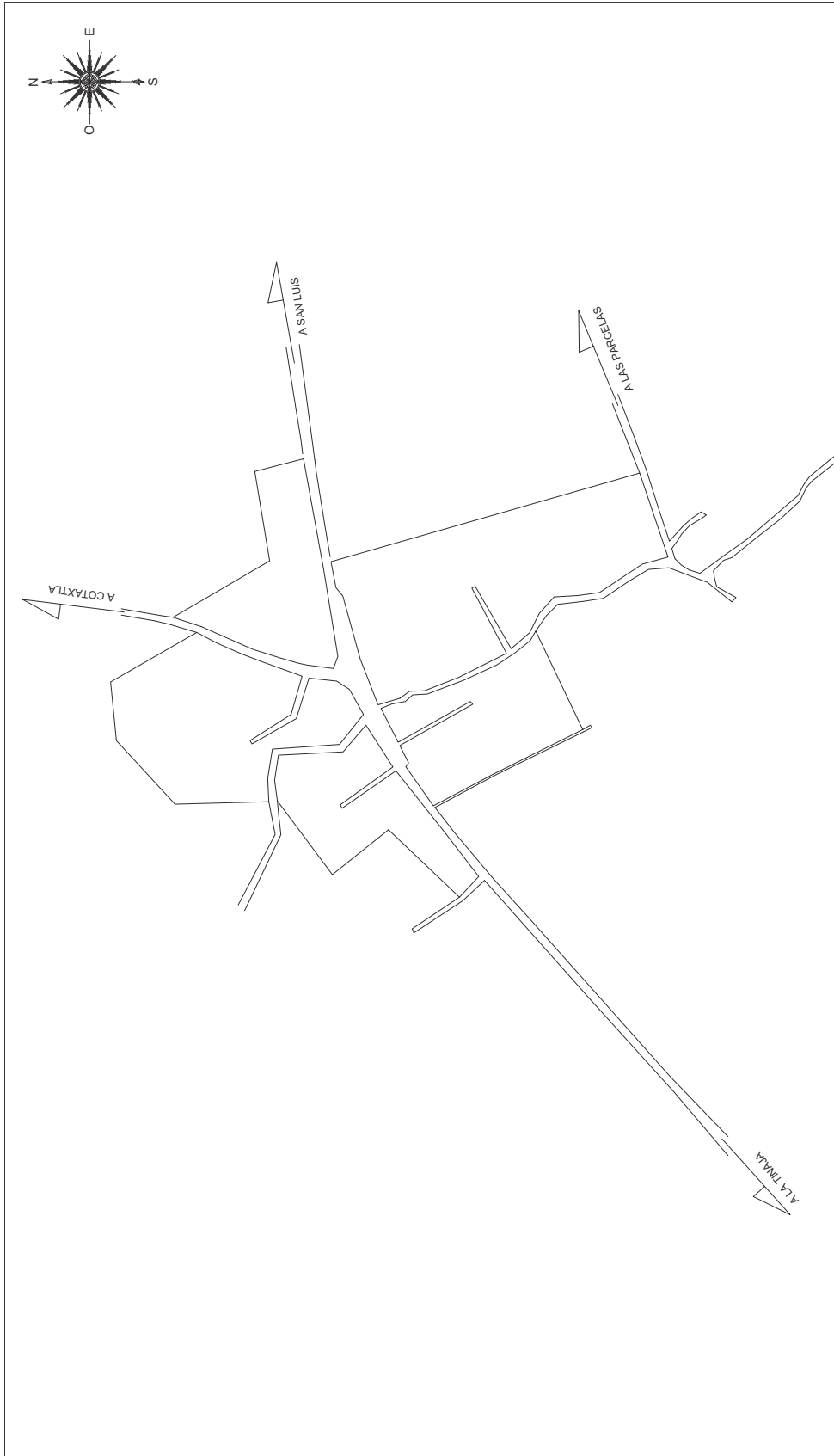
VALOR CATASTRAL UNITARIO HOMOGÉNEO PARA LA LOCALIDAD \$ 400/m²

AUTORIZACIÓN DEL H. CONGRESO DEL ESTADO PRESIDENTA: D ^{CA} ROSA MARÍA GUEVARA GUEBARE SECRETARIA: D ^{CA} ARIANNA GUADALUPE ANGELES AGUIRRE		AUTORIDADES DEL MUNICIPIO DE COTAXTLA PRESIDENTE: ING. JOSÉ SATURNINO BELTRAN VASQUEZ SINDICO: C. ROSAMAR RIVERA PEÑA TESORERO: DAE. ROBERTO VARGAS VARGAS		VALORES CATASTRALES UNITARIOS DE - SUELO SUBURBANO - LOCALIDAD: LA TINAJA VIGENCIA: 1 DE ENERO AL 31 DE DICIEMBRE DE 2023		ELABORÓ: DIRECCIÓN GENERAL DE CATASTRO Y VALUACIÓN. XALAPA, VER., MARZO DE 2022		PLANO GENERAL MUNICIPIO: 050 LOCALIDAD: 123 HOJA: 1 FOJA 28 DE 36	
--	--	---	--	---	--	--	--	---	--





		<p>PLANO GENERAL</p> <table border="1"> <tr> <td>MPO.</td> <td>LOC.</td> <td>HOLA</td> </tr> <tr> <td>050</td> <td>133</td> <td>1</td> </tr> </table> <p>FOJA 31 DE 36</p>	MPO.	LOC.	HOLA	050	133	1	<p>ELABORÓ: DIRECCIÓN GENERAL DE CATASTRO Y VALUACIÓN.</p>	<p>VALORES CATASTRALES UNITARIOS DE - SUELO URBANO - LOCALIDAD: PALMARILLO VIGENCIA: 1 DE ENERO AL 31 DE DICIEMBRE DE 2023</p>	<p>AUTORIDADES DEL MUNICIPIO DE COTATLÁ</p> <table border="1"> <tr> <td>PRESIDENTE</td> <td>SINDICO</td> <td>TESORERO</td> </tr> <tr> <td>ING. JOSÉ SATURNINO BELTRÁN VÁSQUEZ</td> <td>C. ROSAMAR RIVERA PEÑA</td> <td>DAE. ROBERTO VARGAS VARGAS</td> </tr> </table>	PRESIDENTE	SINDICO	TESORERO	ING. JOSÉ SATURNINO BELTRÁN VÁSQUEZ	C. ROSAMAR RIVERA PEÑA	DAE. ROBERTO VARGAS VARGAS	<p>AUTORIZACIÓN DEL H. CONGRESO DEL ESTADO</p> <table border="1"> <tr> <td>PRESIDENTA</td> <td>SECRETARIA</td> </tr> <tr> <td>DIP. CELIA JOSEFINA GUEVARA GUEBARE</td> <td>DIP. ARIANNA GUADALUPE ANCELES AGUIRRE</td> </tr> </table>	PRESIDENTA	SECRETARIA	DIP. CELIA JOSEFINA GUEVARA GUEBARE	DIP. ARIANNA GUADALUPE ANCELES AGUIRRE
MPO.	LOC.	HOLA																				
050	133	1																				
PRESIDENTE	SINDICO	TESORERO																				
ING. JOSÉ SATURNINO BELTRÁN VÁSQUEZ	C. ROSAMAR RIVERA PEÑA	DAE. ROBERTO VARGAS VARGAS																				
PRESIDENTA	SECRETARIA																					
DIP. CELIA JOSEFINA GUEVARA GUEBARE	DIP. ARIANNA GUADALUPE ANCELES AGUIRRE																					



VALOR CATASTRAL UNITARIO HOMOGÉNEO PARA LA LOCALIDAD \$ 250/m²

AUTORIZACIÓN DEL H. CONGRESO DEL ESTADO PRESIDENTA <small>DP. ARIANA GUADALUPE ANGELES AGUIRRE</small> SECRETARIA <small>DP. ARIANA GUADALUPE ANGELES AGUIRRE</small>	AUTORIDADES DEL MUNICIPIO DE COTAXTLA PRESIDENTE <small>ING. JOSÉ SATURNINO DEL TRÁN VÁSQUEZ</small> SINDICO <small>C. ROSAMARIBEN PEÑA</small> TESORERO <small>DAE. ROBERTO VARGAS VARGAS</small>	VALORES CATASTRALES UNITARIOS DE - SUELO SUBURBANO - LOCALIDAD: EL MORALITO VIGENCIA: 1 DE ENERO AL 31 DE DICIEMBRE DE 2023	ELABORÓ: DIRECCIÓN GENERAL DE CATASTRO Y VALUACIÓN. XALAPA, VER. MARZO DE 2022
			PLANO GENERAL MPO. LOC. HOJA 050 148 1 FOJA 32 DE 36

VALORES CATASTRALES UNITARIOS DE SUELO SUBURBANO HOMOGÉNEO

MUNICIPIO	LOCALIDAD	VALOR UNITARIO/m ² (PESOS)	MUNICIPIO	LOCALIDAD	VALOR UNITARIO/m ² (PESOS)
050 COTAXTLA	001 COTAXTLA	700	050 COTAXTLA	042 DOS MATAS	300
	009 BAJOS DE TLACHICONAL	250		044 EL FARITO	250
	010 EL BARRIALITO	250		046 EL JICARO	250
	012 EL BOSQUE	250		047 LAGUNA DEL ROBLE	250
	016 BUENOS AIRES	280		049 LAS LIMAS 1	250
	018 LA ANTORCHA	250		051 LIMONCITO	250
	022 LOS CARRILES	250		052 LOMA ANGOSTA	250
	024 LA CEIBA	400		053 LOMA DE LOS HOYOS	250
	025 CERRO ALTO	400		054 LOMA DE MANANTIAL	250
	028 LA CHORRERA	250		057 EL MAGUEY	250
	030 COLONIA EJIDAL	400		060 MATA CATARINA	250
	031 EL CONEJO O CÁRDENAS	250		062 MATA DEL CABALLO	250
	032 COPALAPA	250		065 MATA TAMBOR	300
	037 LA COVADONGA	250		066 MATA TEJÓN	300

AUTORIZACIÓN DEL H. CONGRESO DEL ESTADO		AUTORIDADES DEL MUNICIPIO DE COTAXTLA		VALORES CATASTRALES UNITARIOS DE - SUELO SUBURBANO -		ELABORO: DIRECCIÓN GENERAL DE CATASTRO Y VALUACIÓN.	
PRESIDENTA	SECRETARIA	PRESIDENTE	SINDICO	TESORERO	LOCALIDAD: COTAXTLA		
DP. CELIA JOSEFINA GUEVARA GUEBME	DP. ARIANNA GUADALUPE ANGELES AGUIRRE	ING. JOSE SATURNINO DEL TRAM VASQUEZ	C. ROSAMARIA RIVERA PERA	DAE. ROBERTO VARGAS VARGAS	VIGENCIA: 1 DE ENERO AL 31 DE DICIEMBRE DE 2023	XALAPA, VER. MARZO DE 2022	FOJA 33 DE 36

VALORES CATASTRALES UNITARIOS DE SUELO SUBURBANO HOMOGÉNEO

MUNICIPIO	LOCALIDAD	VALOR UNITARIO/m ² (PESOS)	MUNICIPIO	LOCALIDAD	VALOR UNITARIO/m ² (PESOS)
050 COTAXTLA	069 EL MIRADOR	250	050 COTAXTLA	117 SANTA TERESA	250
	071 LA MOJARRILLA	250		118 SOMBRERETE	250
	073 EL NARANJO	250		122 LA TEJONA	250
	074 LA PALMA	250		126 LA VIRGEN	250
	076 PALO AMARILLO	250		131 EL ZAPOTILLO	250
	077 PALO GORDO	250		134 BARRAGÁN	250
	082 PASO DE LAS MILPAS	250			
	083 PSO DE LOS CARROS	250			
	084 PASO DEL FIERRO	250			
	094 PUEBLO VIEJO	250			
	096 EL RANCHITO	250			
	099 RANCHO VIEJO	250			
	104 SAN FELIPE	250			
	112 SANTA INÉS 1	250			

AUTORIZACIÓN DEL H. CONGRESO DEL ESTADO		AUTORIDADES DEL MUNICIPIO DE COTAXTLA		VALORES CATASTRALES UNITARIOS DE - SUELO SUBURBANO -		ELABORO: DIRECCIÓN GENERAL DE CATASTRO Y VALUACIÓN.	
PRESIDENTA	SECRETARIA	PRESIDENTE	SINDICO	TESORERO	LOCALIDAD: COTAXTLA		
DP. CELIA JOSEFINA GUEVARA GUEBME	DP. ARIANNA GUADALUPE ANSEL ES AGUIRRE	ING. JOSE SATURNINO DEL TRAM VASQUEZ	C. ROSAMARIBEN PERA	DAE. ROBERTO VARGAS VARGAS	VIGENCIA: 1 DE ENERO AL 31 DE DICIEMBRE DE 2023	XALAPA, VER. MARZO DE 2022	FOJA 34 DE 36

VALORES CATASTRALES UNITARIOS DE SUELO RURAL

MUNICIPIO 050 COTAXTLA

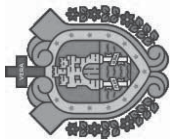
RÉGIMEN DE PROPIEDAD PRIVADA

TIPO DE SUELO VALOR UNITARIO POR HECTÁREA(PESOS)
 TEMPORAL \$ 25,000

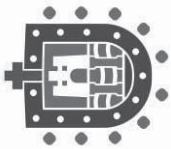
RÉGIMEN DE PROPIEDAD EJIDAL

TIPO DE SUELO VALOR UNITARIO POR HECTÁREA(PESOS)
 TEMPORAL \$ 10,000

AUTORIZACIÓN DEL H. CONGRESO DEL ESTADO PRESIDENTA SECRETARÍA <small>DP. BECLA JOSEFINA GUEVARA GUEBME DP. ARIANNA GUADALUPE ANCELES AGUIRRE</small>	AUTORIDADES DEL MUNICIPIO DE COTAXTLA PRESIDENTE SINDICO TESORERO <small>ING. JOSÉ SATURNINO BELTRAN VASQUEZ C. ROSAMARIBEN PEÑA DAE. ROBERTO VARGAS VARGAS</small>	VALORES CATASTRALES UNITARIOS DE - SUELO RURAL - LOCALIDAD: COTAXTLA VIGENCIA: 1 DE ENERO AL 31 DE DICIEMBRE DE 2023	ELABORO: DIRECCIÓN GENERAL DE CATASTRO Y VALUACIÓN. XALAPA, VER. MARZO DE 2022 FOJA 35 DE 36
--	---	--	---



VERACRUZ
GOBIERNO
DEL ESTADO



SEGOB
Secretaría
de Gobierno

SUBJYAL
Subsecretaría Jurídica
y de Asuntos Legislativos

DGCV
Dirección General de
Catastro y Valuación

Tablas de Valores Catastrales Unitarios de Suelo y Construcción

Municipio:

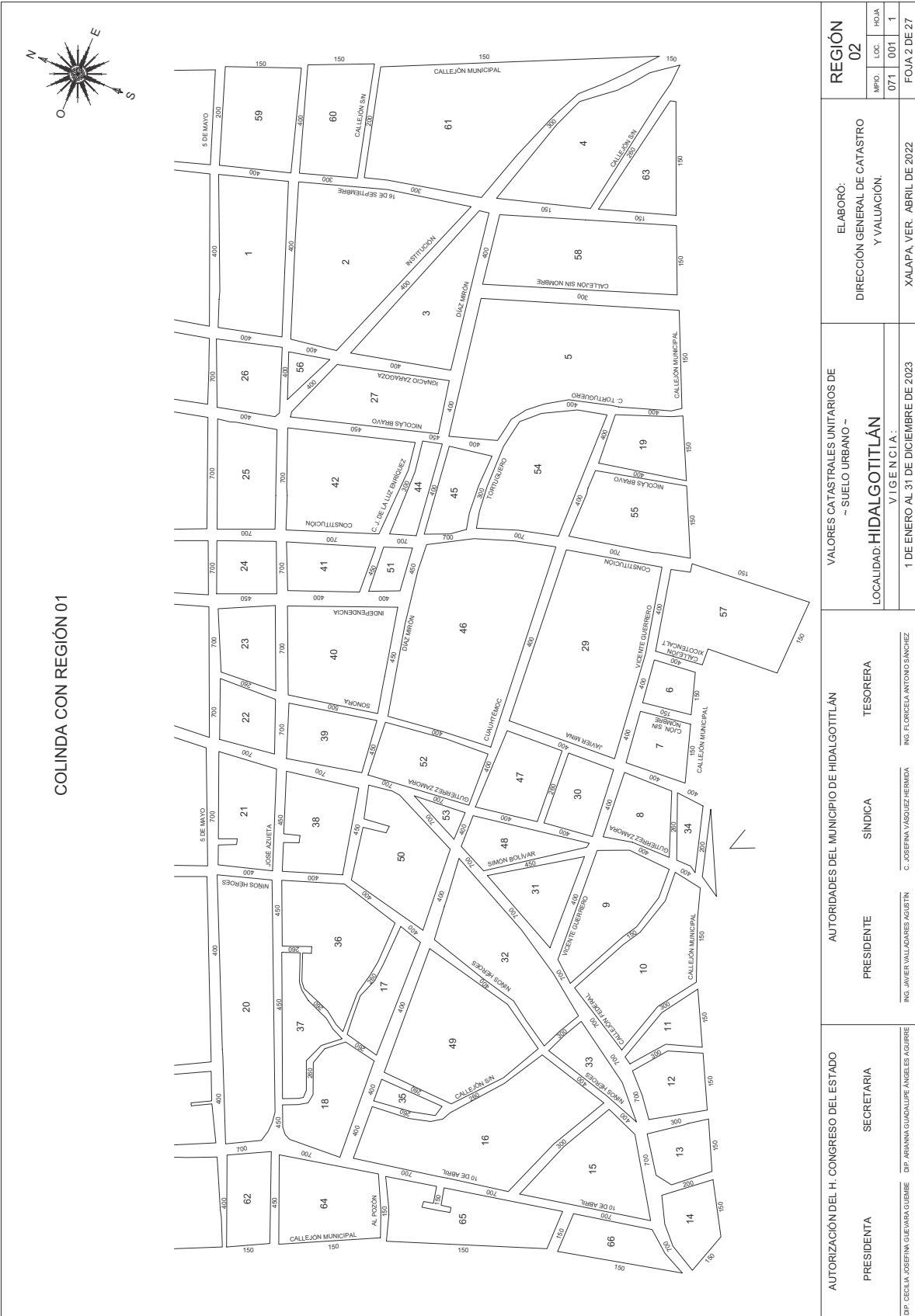
Hidalgotitlán

Vigencia:
del 1 enero al 31 de diciembre de 2023

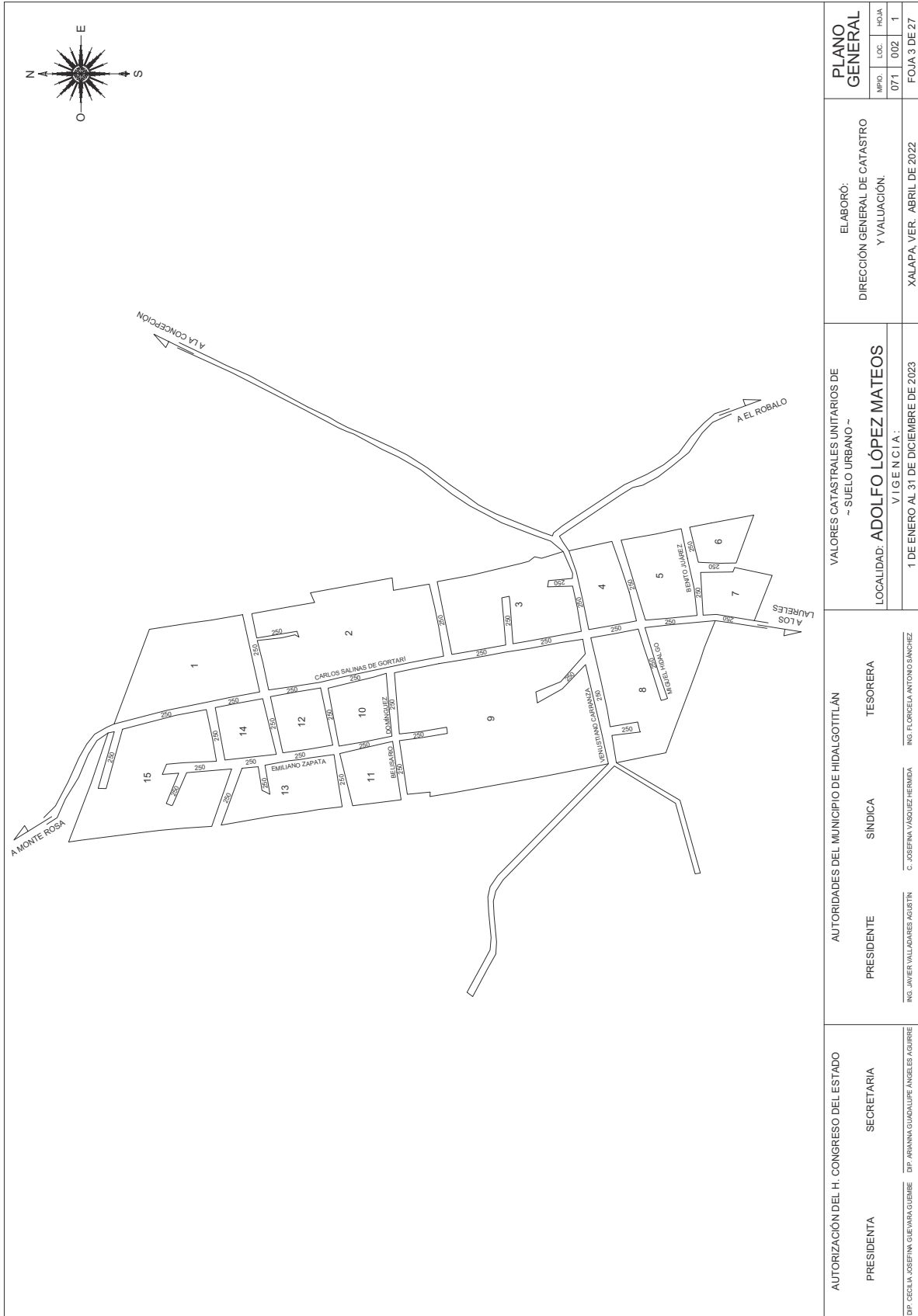


COLINDA CON REGIÓN 02

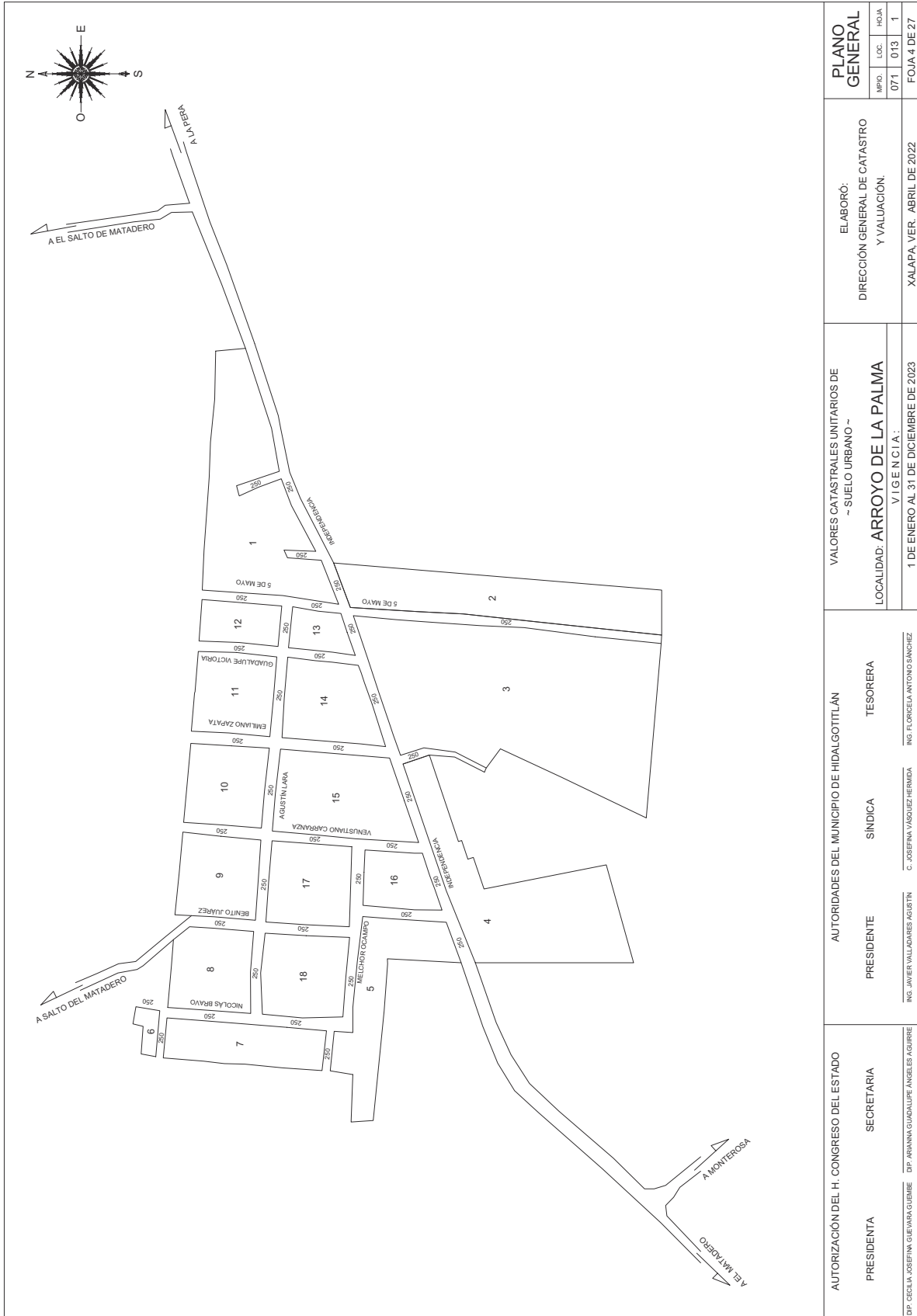
AUTORIZACIÓN DEL H. CONGRESO DEL ESTADO PRESIDENTA D.P. ROSALBA GUERRA GUEBME	SECRETARIA D.P. ARIANNA GUADALUPE ANGELES AGUIRRE	AUTORIDADES DEL MUNICIPIO DE HIDALGOTITLÁN PRESIDENTE ING. JAVIER VALLADARES AGUSTÍN SINDICA C. JOSEFINA VASQUEZ HEREDIA TESORERA ING. FLOREDA ANTONIO SANCHEZ	VALORES CATASTRALES UNITARIOS DE - SUELO URBANO - LOCALIDAD: HIDALGOTITLÁN VIGENCIA: 1 DE ENERO AL 31 DE DICIEMBRE DE 2023	ELABORÓ: DIRECCIÓN GENERAL DE CATASTRO Y VALUACIÓN. XALAPA, VER. ABRIL DE 2022	REGIÓN 01 MPIO. LOC. HOJA 071 001 1 FOJA 1 DE 27
---	--	--	--	---	--

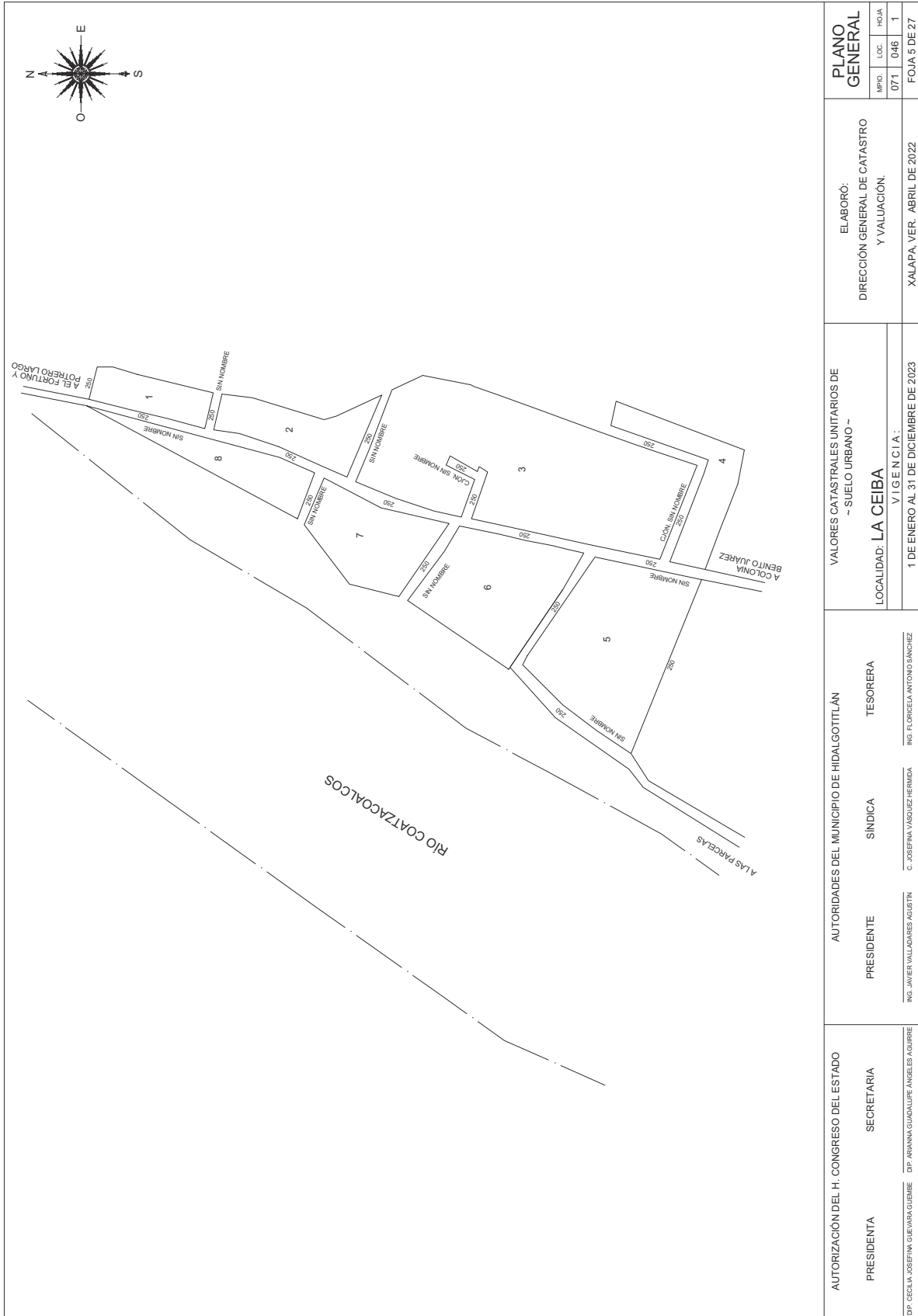


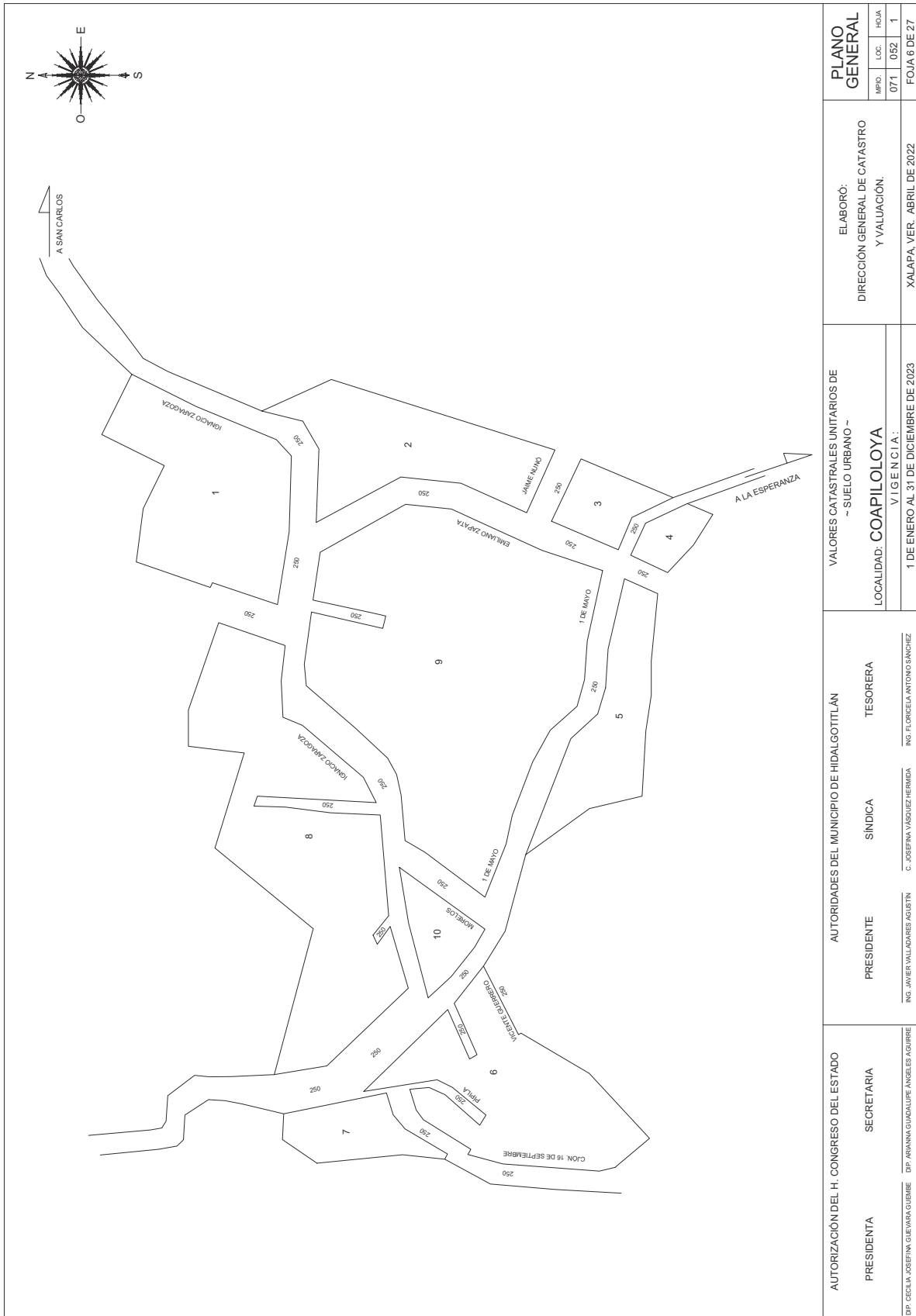
AUTORIZACIÓN DEL H. CONGRESO DEL ESTADO	PRESIDENTA DIP. CELIA JOSEFINA GUEVARA GUEBARE	SECRETARIA DIP. ARIANNA GUADALUPE ANGELES AGUIRRE	AUTORIDADES DEL MUNICIPIO DE HIDALGOTTILÁN			VALORES CATASTRALES UNITARIOS DE - SUELO URBANO - LOCALIDAD: HIDALGOTTILÁN VIGENCIA: 1 DE ENERO AL 31 DE DICIEMBRE DE 2023	ELABORÓ: DIRECCIÓN GENERAL DE CATASTRO Y VALUACIÓN. XALAPA, VER., ABRIL DE 2022	REGIÓN 02		
			PRESIDENTE ING. JAVIER VALLADARES AGUSTÍN	SINDICA C. JOSEFINA VASQUEZ HERMOSA	TESORERA ING. FLOREDA ANTONIO SANCHEZ			MUN. LOC. HOJA 071 001 1	FOJA 2 DE 27	



AUTORIZACIÓN DEL H. CONGRESO DEL ESTADO PRESIDENTA D.P. ROSALBA GUERRA GUEBARE	SECRETARIA D.P. ARIANNA GUADALUPE ANGELES AGUIRRE	AUTORIDADES DEL MUNICIPIO DE HIDALGOTTILÁN			VALORES CATASTRALES UNITARIOS DE - SUELO URBANO - LOCALIDAD: ADOLFO LÓPEZ MATEOS VIGENCIA: 1 DE ENERO AL 31 DE DICIEMBRE DE 2023	ELABORÓ: DIRECCIÓN GENERAL DE CATASTRO Y VALUACIÓN. XALAPA, VER. ABRIL DE 2022	PLANO GENERAL	
		PRESIDENTE ING. JAVIER VALLADARES AGUIRRE	SINDICA C. JOSEFINA YASQUEZ HERMANA	TESORERA ING. FLOREDA ANTONIO SANCHEZ			MUNICIPIO LOCALIDAD HOJA 071 002 1 FOJA 3 DE 27	



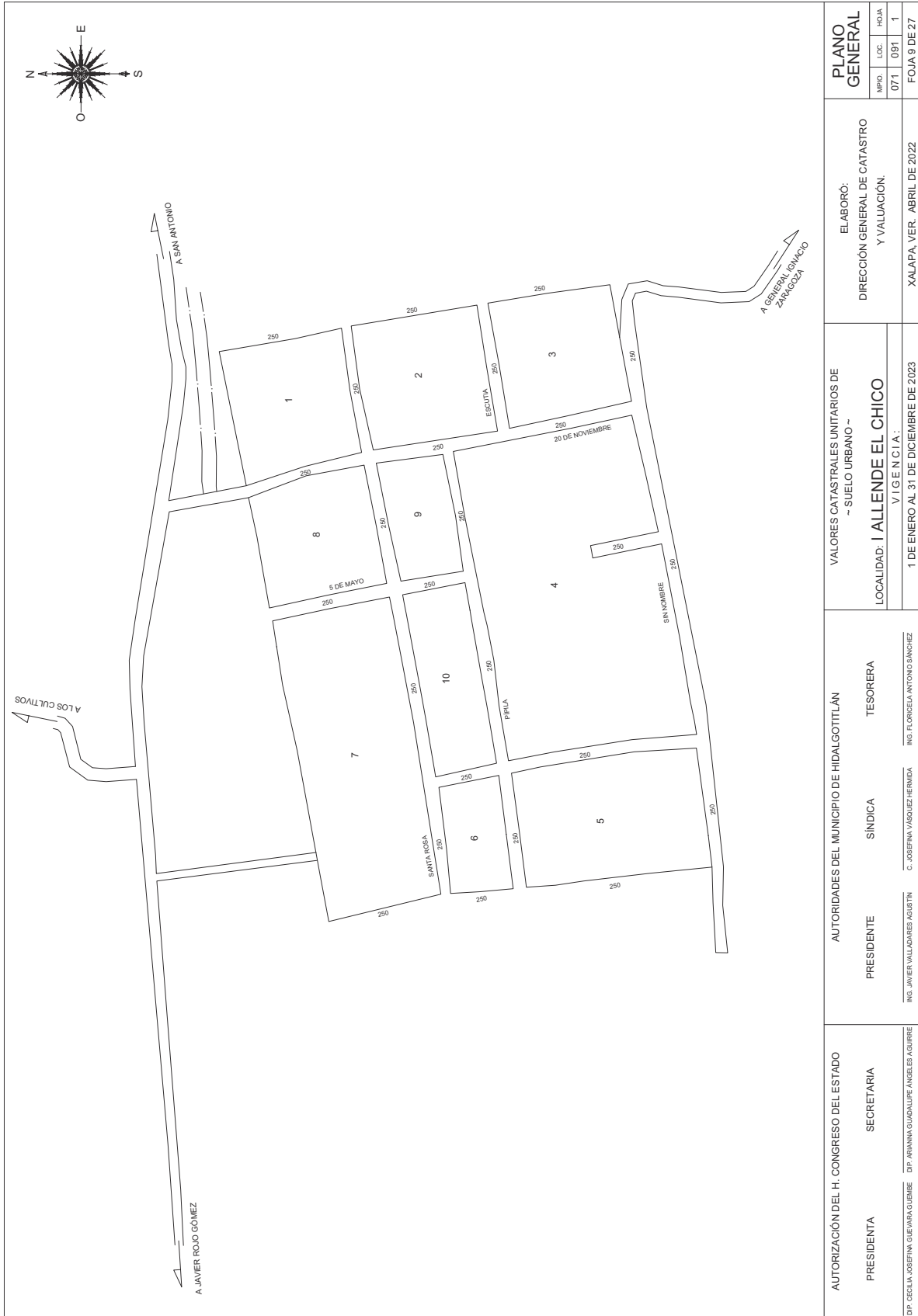




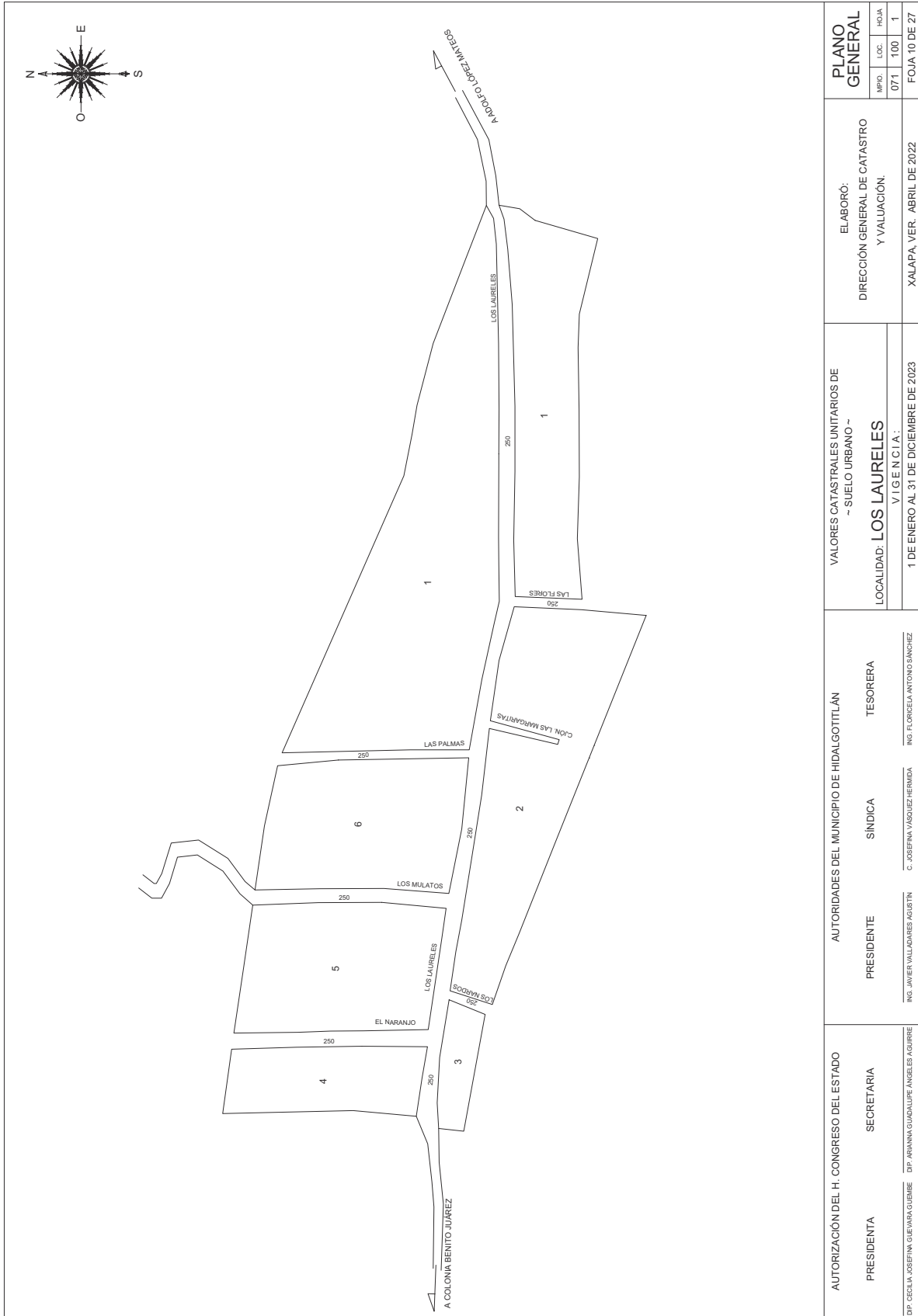
AUTORIZACIÓN DEL H. CONGRESO DEL ESTADO PRESIDENTA D.P. ARINARA GUADALUPE ANGELES AGUIRRE	AUTORIDADES DEL MUNICIPIO DE HIDALGOTTILÁN PRESIDENTE ING. JAVIER VALLADARES AGUIRRE			VALORES CATASTRALES UNITARIOS DE -SUELO URBANO - LOCALIDAD: COAPILOLOYA VIGENCIA: 1 DE ENERO AL 31 DE DICIEMBRE DE 2023			ELABORÓ: DIRECCIÓN GENERAL DE CATASTRO Y VALUACIÓN. XALAPA, VER. ABRIL DE 2022			PLANO GENERAL MUN. LOC. HOJA 071 052 1 FOJA 6 DE 27		
	TRESORERA ING. FLOREDA ANTONIO SANCHEZ	SINDICA C. JOSEFINA YASQUEZ HERMIDA	TITULAR ING. FLOREDA ANTONIO SANCHEZ									



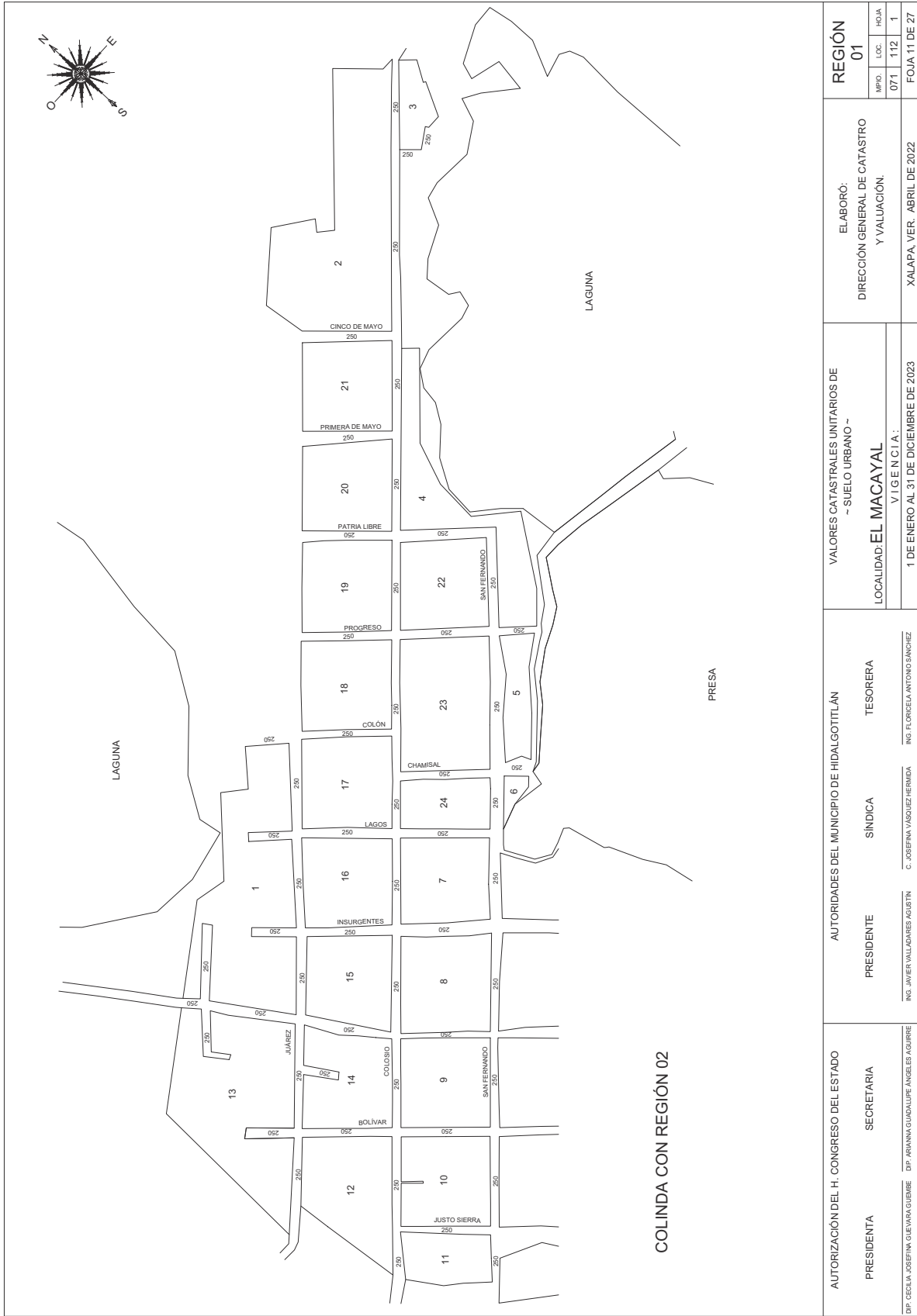
AUTORIZACIÓN DEL H. CONGRESO DEL ESTADO PRESIDENTA D ^{OP} . CELIA JOSEFINA GUEVARA CUEBAME	SECRETARIA D ^{OP} . ARIANNA GUADALUPE ANGELES AGUIRRE	AUTORIDADES DEL MUNICIPIO DE HIDALGOTITLÁN PRESIDENTE ING. JAVIER VALDERRAMAS AGUSTÍN SINDICA C. JOSEFINA YASQUEHERMOSA TESORERA ING. FLORELA ANTONIO SANCHEZ	VALORES CATASTRALES UNITARIOS DE - SUELO URBANO - LOCALIDAD: ADALBERTO TEJEDA VIGENCIA: 1 DE ENERO AL 31 DE DICIEMBRE DE 2023	ELABORÓ: DIRECCIÓN GENERAL DE CATASTRO Y VALUACIÓN. XALAPA, VER., ABRIL DE 2022	PLANO GENERAL MPO. LOC. HOJA 071 087 1 FOJA 8 DE 27
---	---	---	---	--	--



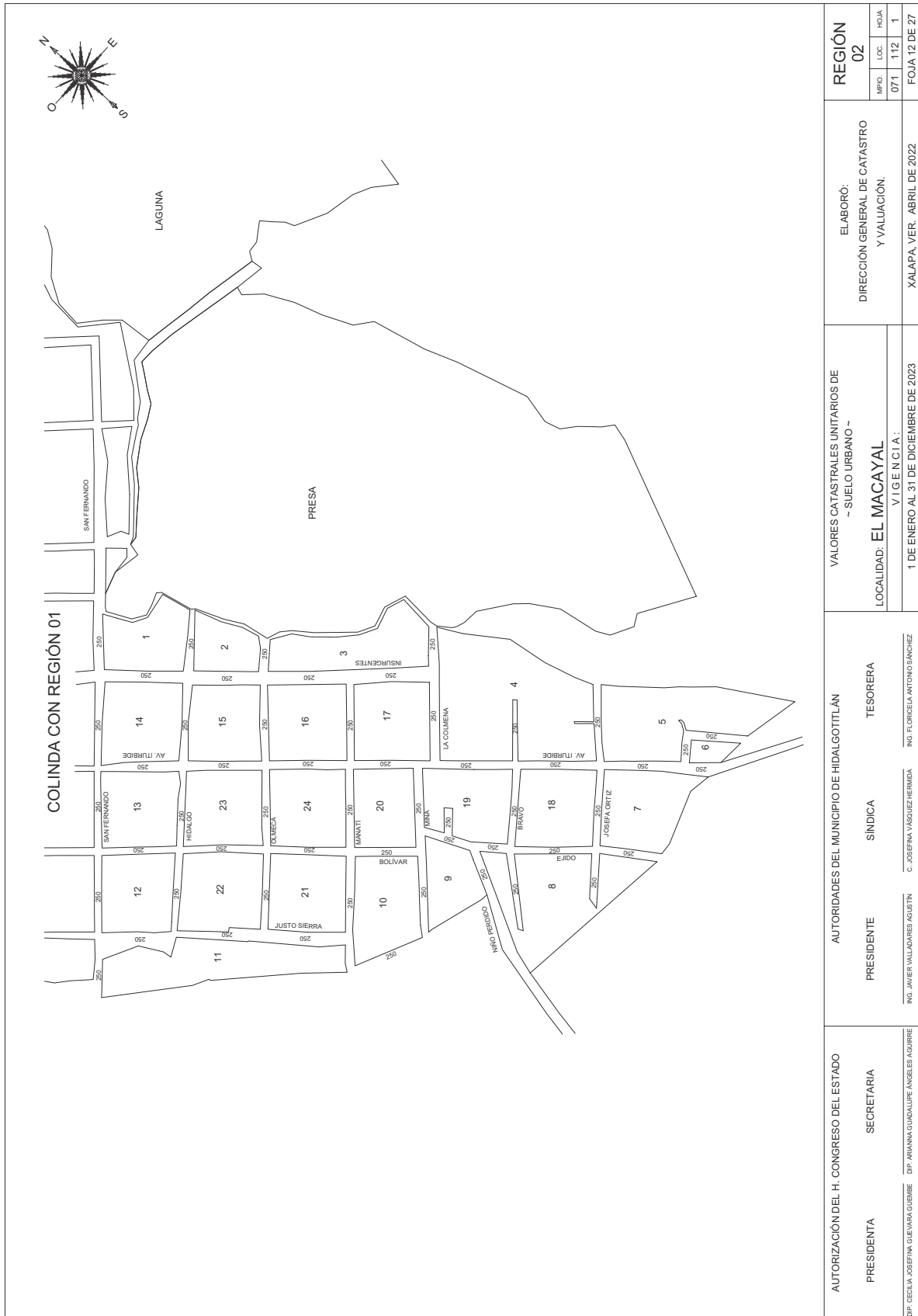
AUTORIZACIÓN DEL H. CONGRESO DEL ESTADO PRESIDENTA D.P. ARIANA GUADALUPE ANCELES AGUIRRE	AUTORIDADES DEL MUNICIPIO DE HIDALGOTTILÁN PRESIDENTE ING. JAVIER VALDERRABE AGUIRRE SINDICA C. JOSEFINA YASQUEZ HERMIDA TESORERA ING. FLORELA ANTONIO SANCHEZ	VALORES CATASTRALES UNITARIOS DE - SUELO URBANO - LOCALIDAD: ALLENDE EL CHICO VIGENCIA: 1 DE ENERO AL 31 DE DICIEMBRE DE 2023	ELABORÓ: DIRECCIÓN GENERAL DE CATASTRO Y VALUACIÓN. XALAPA, VER., ABRIL DE 2022	PLANO GENERAL MUNICIPIO: 071 LOCALIDAD: 091 HOJA: 1 FOJA 9 DE 27
--	--	---	--	--

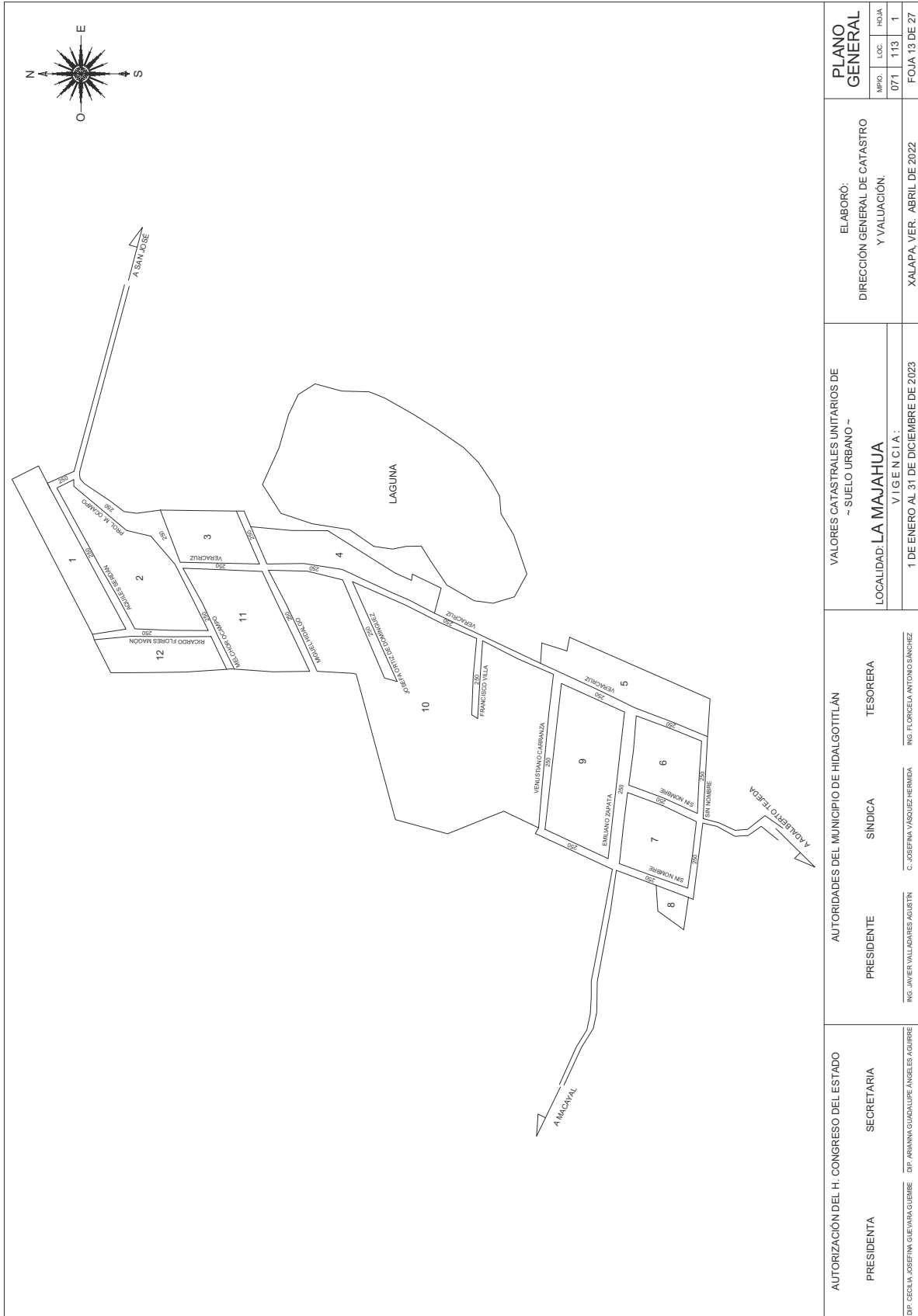


AUTORIZACIÓN DEL H. CONGRESO DEL ESTADO PRESIDENTA D.P. ROSALBA GUEVARA GUEBARE	AUTORIDADES DEL MUNICIPIO DE HIDALGOTTILÁN PRESIDENTE ING. JAVIER VALLADARES AGUIRRE SINDICA C. JOSEFINA YASQUEZ HERMIDA TESORERA ING. FLOREDA ANTONIO SANCHEZ	VALORES CATASTRALES UNITARIOS DE - SUELO URBANO - LOCALIDAD: LOS LAURELES VIGENCIA: 1 DE ENERO AL 31 DE DICIEMBRE DE 2023	ELABORÓ: DIRECCIÓN GENERAL DE CATASTRO Y VALUACIÓN. XALAPA, VER., ABRIL DE 2022	PLANO GENERAL MPO. LOC. HOJA 071 100 1 FOJA 10 DE 27
---	--	--	--	---

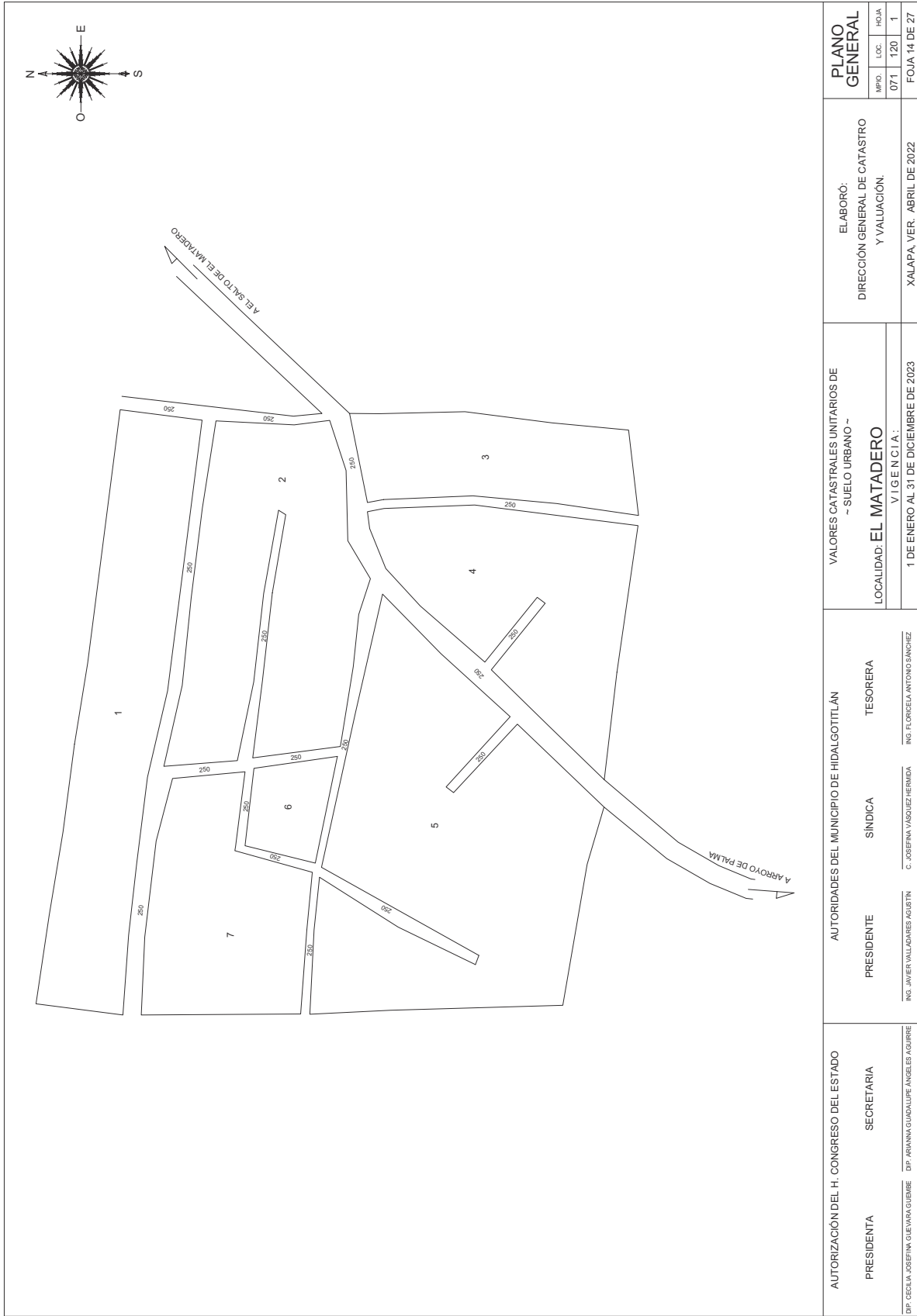


AUTORIZACIÓN DEL H. CONGRESO DEL ESTADO PRESIDENTA <small>DIP. CELIA JOSEFINA GUEVARA GUEBARE</small>	AUTORIDADES DEL MUNICIPIO DE HIDALGOTTILÁN PRESIDENTE <small>ING. JAVIER VALLADARES AGUSTÍN</small> SINDICA <small>C. JOSEFINA YASQUEHERMOSA</small> TESORERA <small>ING. FLOREDA ANTONIO SANCHEZ</small>	VALORES CATASTRALES UNITARIOS DE - SUELO URBANO - LOCALIDAD: EL MACAYAL VIGENCIA: 1 DE ENERO AL 31 DE DICIEMBRE DE 2023	ELABORÓ: DIRECCIÓN GENERAL DE CATASTRO Y VALUACIÓN. XALAPA, VER. ABRIL DE 2022	REGIÓN 01	
				MPIO. LOC. HOJA 071 112 1	FOJA 11 DE 27

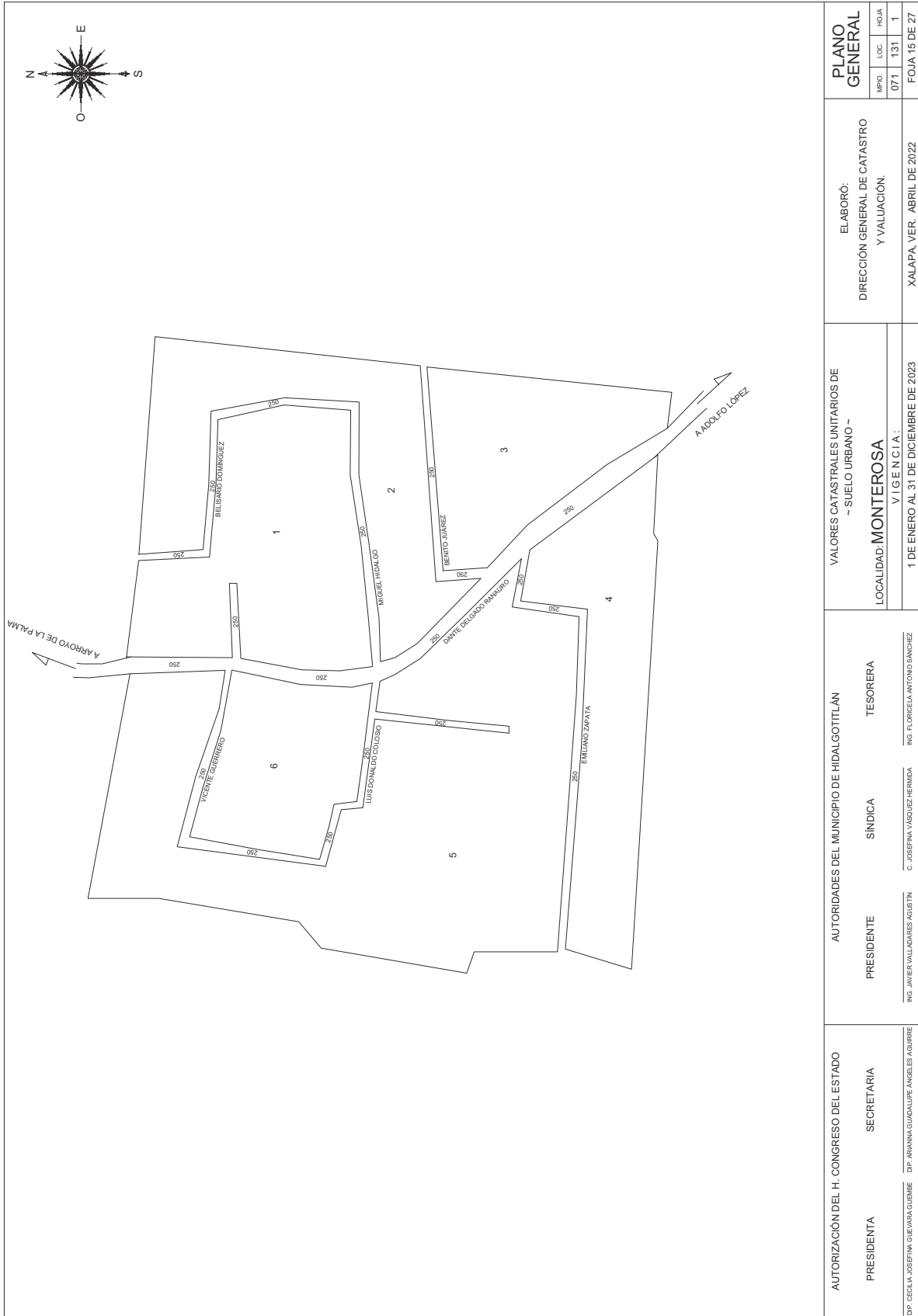




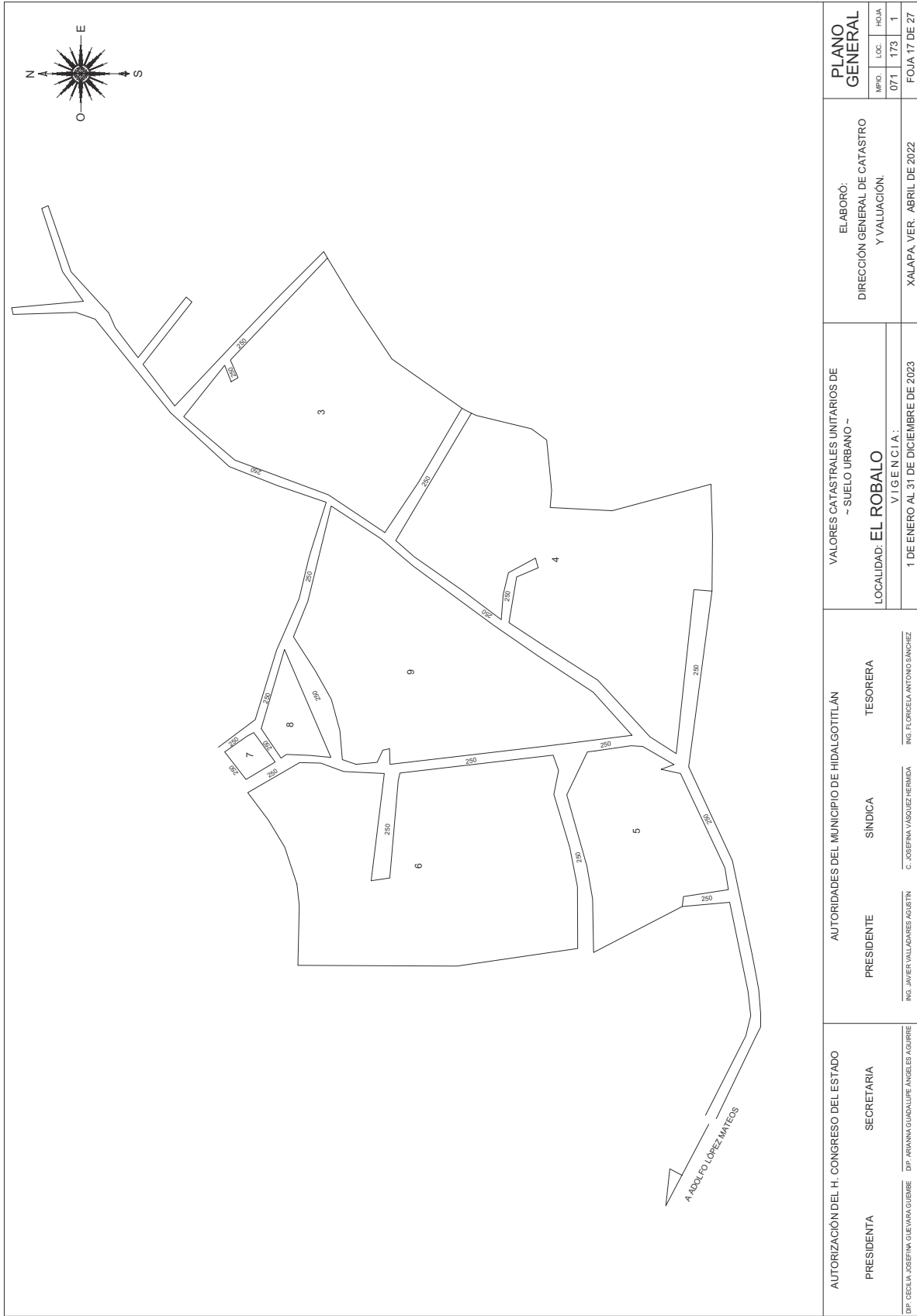
AUTORIZACIÓN DEL H. CONGRESO DEL ESTADO PRESIDENTA D.P. ARIANA GUADALUPE ANSEL ES AGUIRRE	AUTORIDADES DEL MUNICIPIO DE HIDALGOTITLÁN PRESIDENTE ING. JAVIER WALLADRES AGUIRRE			VALORES CATASTRALES UNITARIOS DE - SUELO URBANO - LOCALIDAD: LA MAJAHUA VIGENCIA: 1 DE ENERO AL 31 DE DICIEMBRE DE 2023			ELABORÓ: DIRECCIÓN GENERAL DE CATASTRO Y VALUACIÓN. XALAPA, VER. ABRIL DE 2022			PLANO GENERAL MPO. LOC. HOJA 071 113 1 FOJA 13 DE 27		
	TRESORERA ING. FLOREDA ANTONIO SANCHEZ	SINDICA C. JOSEFINA YASQUE HERMIDA	TRESORERA ING. FLOREDA ANTONIO SANCHEZ									



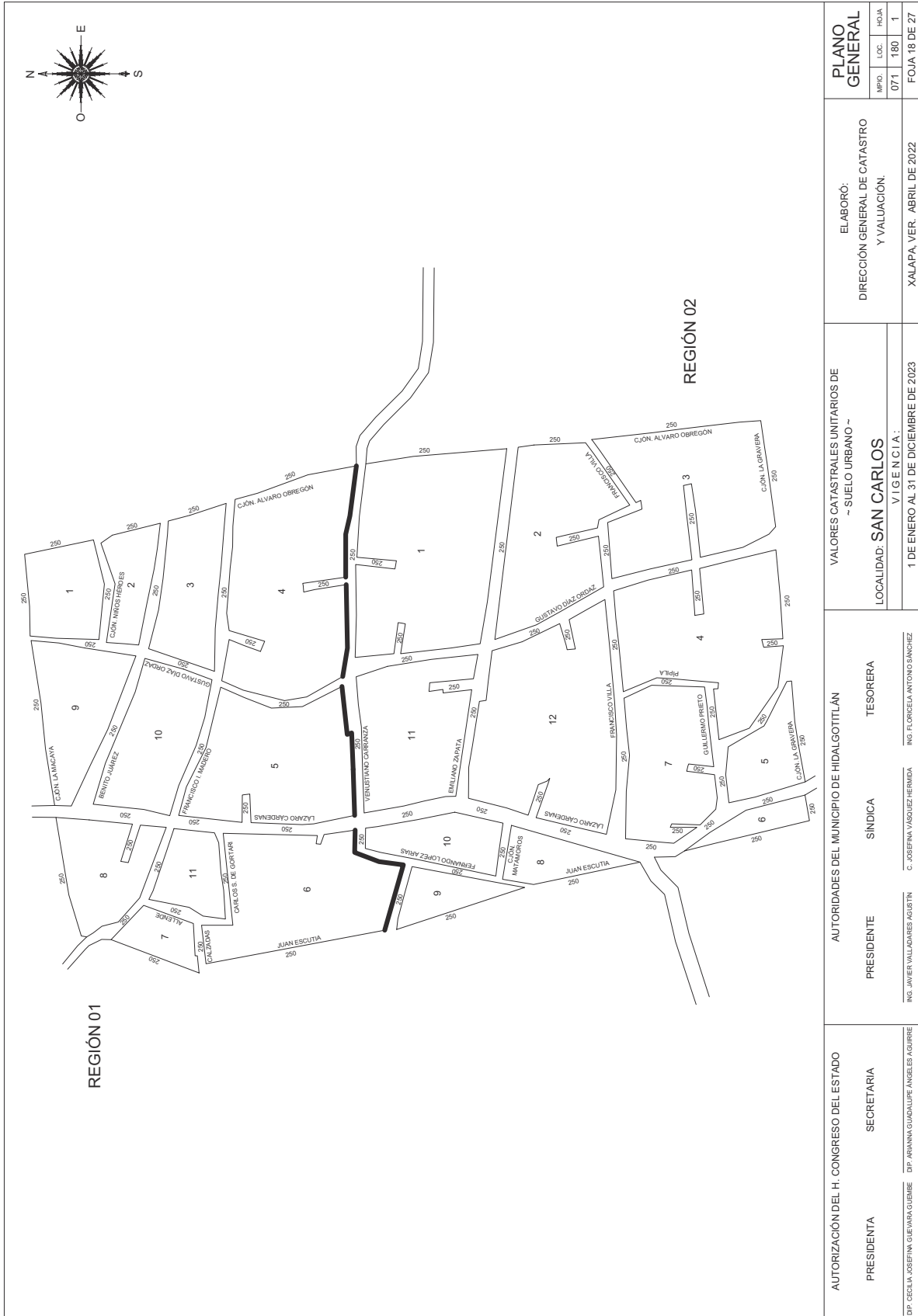
AUTORIZACIÓN DEL H. CONGRESO DEL ESTADO PRESIDENTA D.P. ARIANA GUADALUPE ANGELES AGUIRRE	AUTORIDADES DEL MUNICIPIO DE HIDALGOTTILÁN PRESIDENTE ING. JAVIER VALLADARES AGUSTÍN SINDICA C. JOSEFINA YASQUEZ HERMIDA TESORERA ING. FLOREDA ANTONIO SANCHEZ	VALORES CATASTRALES UNITARIOS DE - SUELO URBANO - LOCALIDAD: EL MATADERO VIGENCIA: 1 DE ENERO AL 31 DE DICIEMBRE DE 2023	ELABORÓ: DIRECCIÓN GENERAL DE CATASTRO Y VALUACIÓN. XALAPA, VER. ABRIL DE 2022	PLANO GENERAL MPIO. LOC. HOJA 071 120 1 FOJA 14 DE 27
--	--	---	---	--



AUTORIZACIÓN DEL H. CONGRESO DEL ESTADO PRESIDENTA: D.P. ARIANA GUADALUPE ANSEL ES AGUIRRE SECRETARIA:	AUTORIDADES DEL MUNICIPIO DE HIDALGOTITLÁN PRESIDENTE: ING. JAVIER VALDERRAMAS AGUIRRE SINDICA: C. JOSEFINA YASQUEZ HERMIDA TESORERA: ING. FLORELA ANTONIO SANCHEZ	VALORES CATASTRALES UNITARIOS DE - SUELO URBANO - LOCALIDAD: MONTEROSA VIGENCIA: 1 DE ENERO AL 31 DE DICIEMBRE DE 2023	ELABORÓ: DIRECCIÓN GENERAL DE CATASTRO Y VALUACIÓN. XALAPA, VER., ABRIL DE 2022	PLANO GENERAL MPO: 071 LOC: 131 HOJA: 1 FOJA 15 DE 27
--	---	--	--	---



AUTORIZACIÓN DEL H. CONGRESO DEL ESTADO PRESIDENTA D.P. ROSALBA GUEVARA GUEBARE	AUTORIDADES DEL MUNICIPIO DE HIDALGOTTILÁN PRESIDENTE ING. JAVIER VALLADARES AGUIRRE SINDICA C. JOSEFINA YASQUEZ HERMOSA TESORERA ING. FLOREDA ANTONIO SANCHEZ	VALORES CATASTRALES UNITARIOS DE - SUELO URBANO - LOCALIDAD: EL ROBALO VIGENCIA: 1 DE ENERO AL 31 DE DICIEMBRE DE 2023	ELABORÓ: DIRECCIÓN GENERAL DE CATASTRO Y VALUACIÓN. XALAPA, VER. ABRIL DE 2022	PLANO GENERAL MPIO. LOC. HOJA 071 173 1 FOJA 17 DE 27
---	--	---	---	---



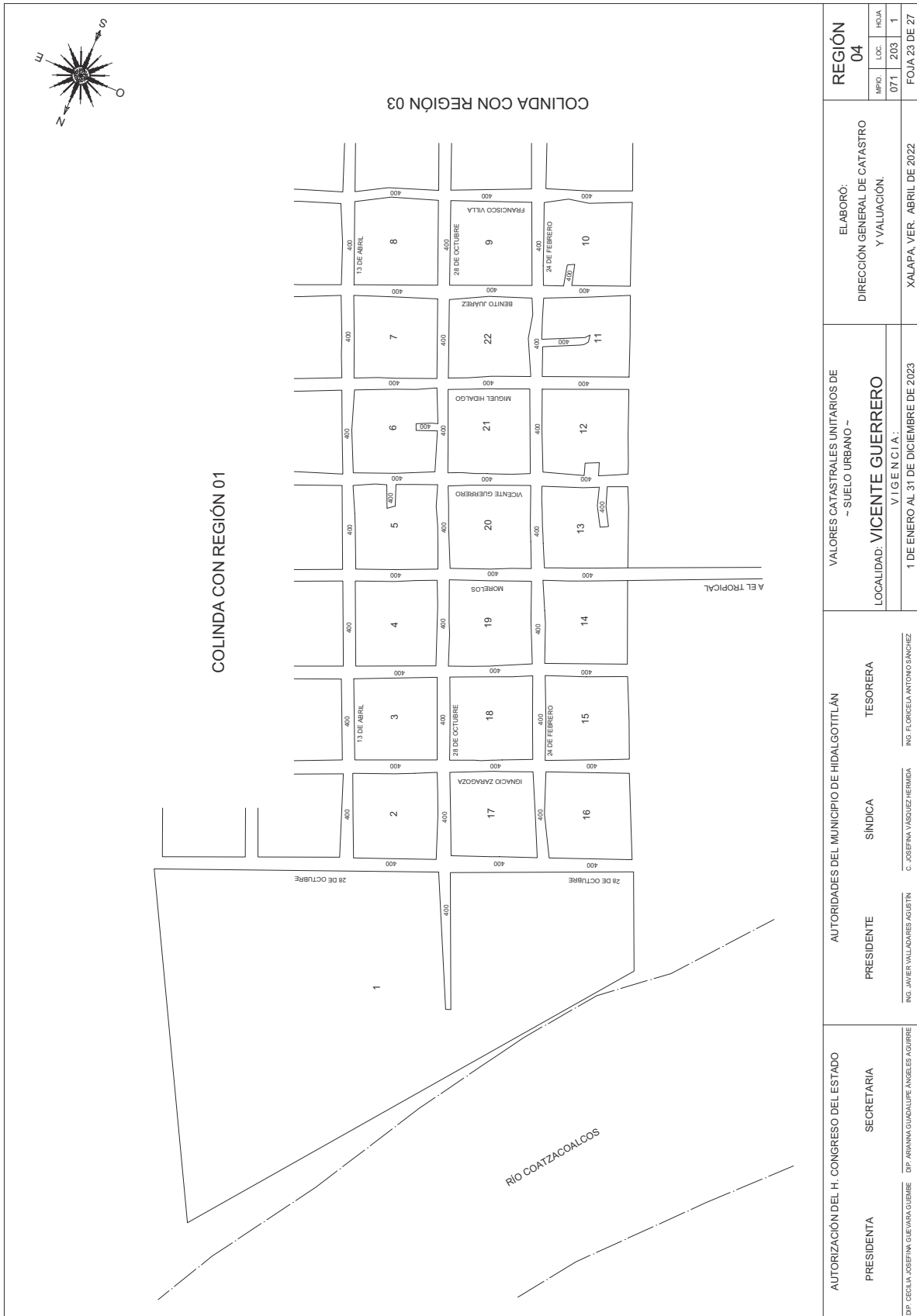
AUTORIZACIÓN DEL H. CONGRESO DEL ESTADO PRESIDENTA: D.P. ARIANA GUADALUPE ANGELES AGUIRRE SECRETARIA: D.P. ARIANA GUADALUPE ANGELES AGUIRRE	AUTORIDADES DEL MUNICIPIO DE HIDALGOTITLÁN PRESIDENTE: ING. JAVIER VALLADARES AGUSTÍN SINDICA: C. JOSEFINA VASQUEZ HERMOSA TESORERA: ING. FLORELA ANTONIO SANCHEZ	VALORES CATASTRALES UNITARIOS DE - SUELO URBANO - LOCALIDAD: SAN CARLOS VIGENCIA: 1 DE ENERO AL 31 DE DICIEMBRE DE 2023	ELABORÓ: DIRECCIÓN GENERAL DE CATASTRO Y VALUACIÓN. XALAPA, VER., ABRIL DE 2022	PLANO GENERAL MPIO.: 071 LOC.: 180 HOJA: 1 FOJA 18 DE 27
---	--	---	--	--

	<p style="text-align: center;">COLINDA CON REGION 04</p>	<p>ELABORÓ: DIRECCIÓN GENERAL DE CATASTRO Y VALUACIÓN.</p>	<p style="text-align: center;">REGIÓN 01</p> <table border="1"> <tr> <td>MUNICIPIO</td> <td>LOCALIDAD</td> <td>FOLIO</td> </tr> <tr> <td>071</td> <td>203</td> <td>1</td> </tr> </table> <p>FOJA 20 DE 27</p>	MUNICIPIO	LOCALIDAD	FOLIO	071	203	1
MUNICIPIO	LOCALIDAD	FOLIO							
071	203	1							
<p>AUTORIZACIÓN DEL H. CONGRESO DEL ESTADO</p> <p>PRESIDENTA DIP. ROSALBA GUERRERO</p> <p>SECRETARIA DIP. ARIANA GUADALUPE ANGELES AGUIRRE</p>	<p>AUTIDADES DEL MUNICIPIO DE HIDALGOTTILÁN</p> <p>PRESIDENTE ING. JAVIER VALLADARES AGUSTÍN</p> <p>SINDICA C. JOSEFINA VASQUEZ HERMOSA</p> <p>TESORERA ING. FLOREDA ANTONIO SANCHEZ</p>	<p>VALORES CATASTRALES UNITARIOS DE - SUELO URBANO -</p> <p>LOCALIDAD: VICENTE GUERRERO</p> <p>VIGENCIA: 1 DE ENERO AL 31 DE DICIEMBRE DE 2023</p>	<p>XALAPA, VER. ABRIL DE 2022</p>						



AUTORIZACIÓN DEL H. CONGRESO DEL ESTADO		AUTORIDADES DEL MUNICIPIO DE HIDALGOTTILÁN		VALORES CATASTRALES UNITARIOS DE - SUELO URBANO -		ELABORÓ: DIRECCIÓN GENERAL DE CATASTRO Y VALUACIÓN.		REGIÓN 02	
PRESIDENTA	SECRETARIA	PRESIDENTE	SINDICA	TESORERA	LOCALIDAD: VICENTE GUERRERO			MPO.	LOC.
DR. ROSALBA GONZÁLEZ GARCÍA	DR. ARIANA GUADALUPE ANGELES AGUIRRE	ING. JAVIER VALLADARES AGUIRRE	C. JOSEFINA VASQUEZ HERMANA	ING. FLOREDA ANTONIO SANCHEZ	VIGENCIA:			071	203
					1 DE ENERO AL 31 DE DICIEMBRE DE 2023				1
									FOJA 21 DE 27

	<p>COLINDA CON REGIÓN 02</p> 	<p>REGIÓN 03</p> <table border="1"> <tr> <td>MUNICIPIO</td> <td>LOCALIDAD</td> <td>FOLIO</td> </tr> <tr> <td>071</td> <td>203</td> <td>1</td> </tr> </table> <p>FOJA 22 DE 27</p>	MUNICIPIO	LOCALIDAD	FOLIO	071	203	1
MUNICIPIO	LOCALIDAD	FOLIO						
071	203	1						
<p>COLINDA CON REGIÓN 04</p>	<p>VALORES CATASTRALES UNITARIOS DE - SUELO URBANO -</p> <p>LOCALIDAD: VICENTE GUERRERO</p> <p>VIGENCIA: 1 DE ENERO AL 31 DE DICIEMBRE DE 2023</p>	<p>ELABORÓ: DIRECCIÓN GENERAL DE CATASTRO Y VALUACIÓN.</p> <p>XALAPA, VER., ABRIL DE 2022</p>						
<p>AUTORIZACIÓN DEL H. CONGRESO DEL ESTADO</p> <p>PRESIDENTA DIP. ROSALBA GUERRERO</p> <p>SECRETARIA DIP. ARIANA GUADALUPE ANGELES AGUIRRE</p>	<p>AUTORIDADES DEL MUNICIPIO DE HIDALGOTTILÁN</p> <p>PRESIDENTE ING. JAVIER VALLADARES AGUIRRE</p> <p>SINDICA C. JOSEFINA YASQUEZ HERMANA</p> <p>TESORERA ING. FLOREDA ANTONIO SANCHEZ</p>	<p>AUTORIZACIÓN DEL H. CONGRESO DEL ESTADO</p> <p>PRESIDENTA DIP. ROSALBA GUERRERO</p> <p>SECRETARIA DIP. ARIANA GUADALUPE ANGELES AGUIRRE</p>						



AUTORIZACIÓN DEL H. CONGRESO DEL ESTADO	PRESIDENTA DIP. ROSALBA GUERRERO	SECRETARIA DIP. ARIANA GUADALUPE ANGELES AGUIRRE	AUTORIDADES DEL MUNICIPIO DE HIDALGOTITLÁN			VALORES CATASTRALES UNITARIOS DE - SUELO URBANO -		ELABORÓ: DIRECCIÓN GENERAL DE CATASTRO Y VALUACIÓN.		REGIÓN 04	
			PRESIDENTE ING. JAVIER VALLEJOS AGUIRRE	SINDICA C. JOSEFINA VASQUEZ HERMANA	TESORERA ING. FLORELA ANTONIO SANCHEZ	LOCALIDAD: VICENTE GUERRERO VIGENCIA: 1 DE ENERO AL 31 DE DICIEMBRE DE 2023		XALAPA, VER. ABRIL DE 2022		MUNICIPIO 071	LUGAR 203

VALORES CATASTRALES UNITARIOS DE SUELO URBANO POR TRAMO DE CALLE

MUNICIPIO

LOCALIDAD

**VALOR UNITARIO/m²
(PESOS)**

071 HIDALGOTTILÁN	003 EL PARAÍSO	250
	056 LA CONCEPCIÓN	250
	063 EMILIANO ZAPATA (LA URBINA)	250
	070 ESPERANZAS	250
	083 LA GUADALUPE	250
	089 I ALLENDE EL GRANDE	250
	090 LIC. JAVIER ROJO GÓMEZ	250
	104 LOS LIROS	250
	122 EJ. MIGUEL HIDALGO	250
	142 PALO ALTO	250
	143 LAS PALOMAS	250
	178 SALTO DE MATADERO	250
	184 SAN ISIDRO	250

AUTORIZACIÓN DEL H. CONGRESO DEL ESTADO PRESIDENTA <small>DP. ARIANA GUADALUPE ANGELES AGUIRRE</small> SECRETARIA		AUTORIDADES DEL MUNICIPIO DE HIDALGOTTILÁN PRESIDENTE <small>ING. JAVIER VALADRES AGUSTIN</small> SINDICA <small>C. JOSEFINA YASQUE HERMEDA</small> TESORERA <small>ING. FLOREDA ANTONIO SANCHEZ</small>		VALORES CATASTRALES UNITARIOS DE - SUELO URBANO - LOCALIDAD: HIDALGOTTILÁN VIGENCIA: 1 DE ENERO AL 31 DE DICIEMBRE DE 2023		ELABORO: DIRECCIÓN GENERAL DE CATASTRO Y VALUACIÓN. XALAPA, VER., ABRIL DE 2022 FOJA 24 DE 27	
---	--	---	--	---	--	---	--

VALORES CATASTRALES UNITARIOS DE SUELO SUBURBANO HOMOGÉNEO

MUNICIPIO	LOCALIDAD	VALOR UNITARIO/m ² (PESOS)
071 HIDALGOTTILÁN	001 HIDALGOTTILÁN	300
	013 ARROYO DE LA PALMA	250
	019 EL ARROZAL	250
	055 COLONIA MIGUEL HIDALGO	250
	064 E. ZAPATA LOS CHIVOS	250
	121 LA MERCED	250
	167 PRIMERO DE MAYO	250
	168 EL PROGRESO	250

AUTORIZACIÓN DEL H. CONGRESO DEL ESTADO PRESIDENTA <small>DP. ROSALBA GUEVARA GUEBARE</small>		AUTORIDADES DEL MUNICIPIO DE HIDALGOTTILÁN PRESIDENTE <small>ING. JAVIER VALLADARES AGUIRRE</small>		VALORES CATASTRALES UNITARIOS DE - SUELO SUBURBANO - LOCALIDAD: HIDALGOTTILÁN VIGENCIA: 1 DE ENERO AL 31 DE DICIEMBRE DE 2023		ELABORÓ: DIRECCIÓN GENERAL DE CATASTRO Y VALUACIÓN. XALAPA, VER., ABRIL DE 2022		FOJA 25 DE 27
SECRETARÍA <small>DP. ARIANA GUADALUPE ANSEL ES AGUIRRE</small>		SINDICA <small>C. JOSEFINA YASQUEZ HERMANA</small>		TESORERA <small>ING. FLOREDA ANTONIO SANCHEZ</small>		XALAPA, VER., ABRIL DE 2022		

VALORES CATASTRALES UNITARIOS DE SUELO RURAL

MUNICIPIO 071 HIDALGOTITLÁN

RÉGIMEN DE PROPIEDAD PRIVADA

TIPO DE SUELO VALOR UNITARIO POR HECTÁREA(PESOS)

- TEMPORAL \$ 22,000
- HUMEDAD \$ 30,000
- PANTANOSO \$ 6,000

RÉGIMEN DE PROPIEDAD EJIDAL

TIPO DE SUELO VALOR UNITARIO POR HECTÁREA(PESOS)

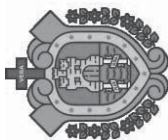
- TEMPORAL \$ 10,000

AUTORIZACIÓN DEL H. CONGRESO DEL ESTADO PRESIDENTA <small>DP/ ARIBANA GUADALUPE ANCELES AGUIRRE</small> SECRETARIA	AUTORIDADES DEL MUNICIPIO DE HIDALGOTITLÁN PRESIDENTE <small>ING. JAVIER VALLADARES AGUIRRE</small> SINDICA <small>C. JOSEFINA VASQUEZ HERMIDA</small> TESORERA <small>ING. FLOREDA ANTONIO SANCHEZ</small>	VALORES CATASTRALES UNITARIOS DE - SUELO RURAL - LOCALIDAD: HIDALGOTITLÁN VIGENCIA: 1 DE ENERO AL 31 DE DICIEMBRE DE 2023	ELABORO: DIRECCIÓN GENERAL DE CATASTRO Y VALUACIÓN. XALAPA, VER. ABRIL DE 2022 FOJA 26 DE 27
--	--	---	--

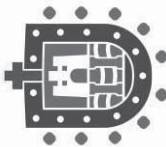
VALORES CATASTRALES UNITARIOS DE CONSTRUCCIÓN							
CÓDIGO	TIPOS	VALOR UNITARIO / m2 (PESOS)	CÓDIGO	TIPOS	VALOR UNITARIO / m2 (PESOS)		
HABITACIONAL ANTIGUA							
01	ECONÓMICA	3,900	13	COMERCIAL INDUSTRIAL	5,000		
02	MEDIANA	6,000	14	ECONÓMICOS	6,000		
HABITACIONAL MODERNA							
03	POPULAR	5,200	15	MEDIANOS	5,700		
04	INTERÉS SOCIAL	6,500	16	ESPECIALES	8,200		
05	ECONÓMICA	7,300	PLAZAS COMERCIALES				
06	MEDIANA	8,300	17	SEMILUJO	8,400		
07	SEMILUJO	10,200	18	LUJO	9,500		
08	LUJO	11,700	EDIFICIOS COMERCIALES				
EDIFICIOS HABITACIONALES							
09	INTERÉS SOCIAL	6,700	19	ECONÓMICOS	9,000		
10	ECONÓMICO	8,500	20	MEDIANOS	11,000		
11	MEDIANO	11,000	21	LUJO	13,000		
12	SEMILUJO	13,000	ESTACIONAMIENTO				
ALBERCAS							
			22	COMERCIAL	7,500		
			23	ECONÓMICA	9,000		
			24	MEDIANA	9,900		
			25	LUJO	11,800		
PAVIMENTOS							
			26	CONCRETO HIDRÁULICO	800		

NOTA: PARA LOS TIPOS DE CONSTRUCCIÓN NO CONTEMPLADOS EN LA PRESENTE TABLA DE VALORES, Y QUE HAYAN SIDO PROPUESTOS POR LOS AYUNTAMIENTOS, ESTOS SE REGISTRARÁN POR LO DISPUESTO EN EL ARTÍCULO 40 DEL REGLAMENTO DE LA LEY DE CATASTRO DEL ESTADO DE VERAGRUZ DE IGNACIO DE LA LLAVE.

AUTORIZACIÓN DEL H. CONGRESO DEL ESTADO PRESIDENTA <small>DP. ROSALBA GUEVARA GUEBARE</small>	AUTORIDADES DEL MUNICIPIO DE HIDALGOTTILÁN PRESIDENTE <small>ING. JAVIER VALLADARES AGUIRRE</small> SINDICA <small>C. JOSEFINA VÁSQUEZ HERMIDA</small> TESORERA <small>ING. FLOREDA ANTONIO SÁNCHEZ</small>	VALORES CATASTRALES UNITARIOS DE CONSTRUCCIÓN ~ LOCALIDAD: HIDALGOTTILÁN VIGENCIA: 1 DE ENERO AL 31 DE DICIEMBRE DE 2023
	ELABORÓ: DIRECCIÓN GENERAL DE CATASTRO Y VALUACIÓN.	XALAPA, VER., ABRIL DE 2022 FOJA 27 DE 27



VERACRUZ
GOBIERNO
DEL ESTADO



SEGOB
Secretaría
de Gobierno

SUBJYAL
Subsecretaría Jurídica
y de Asuntos Legislativos

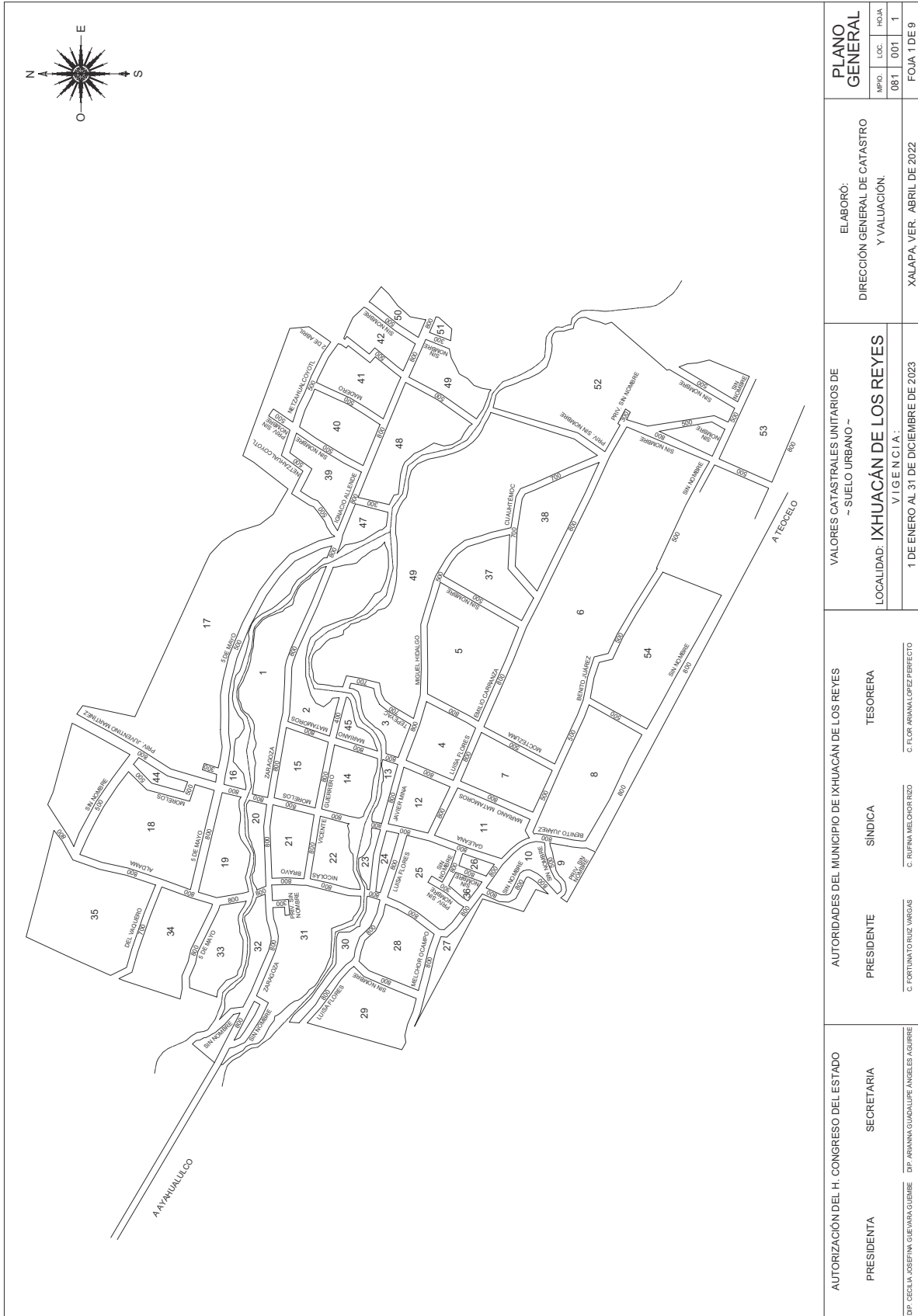
DGCV
Dirección General de
Catastro y Valuación

Tablas de Valores Catastrales Unitarios de Suelo y Construcción

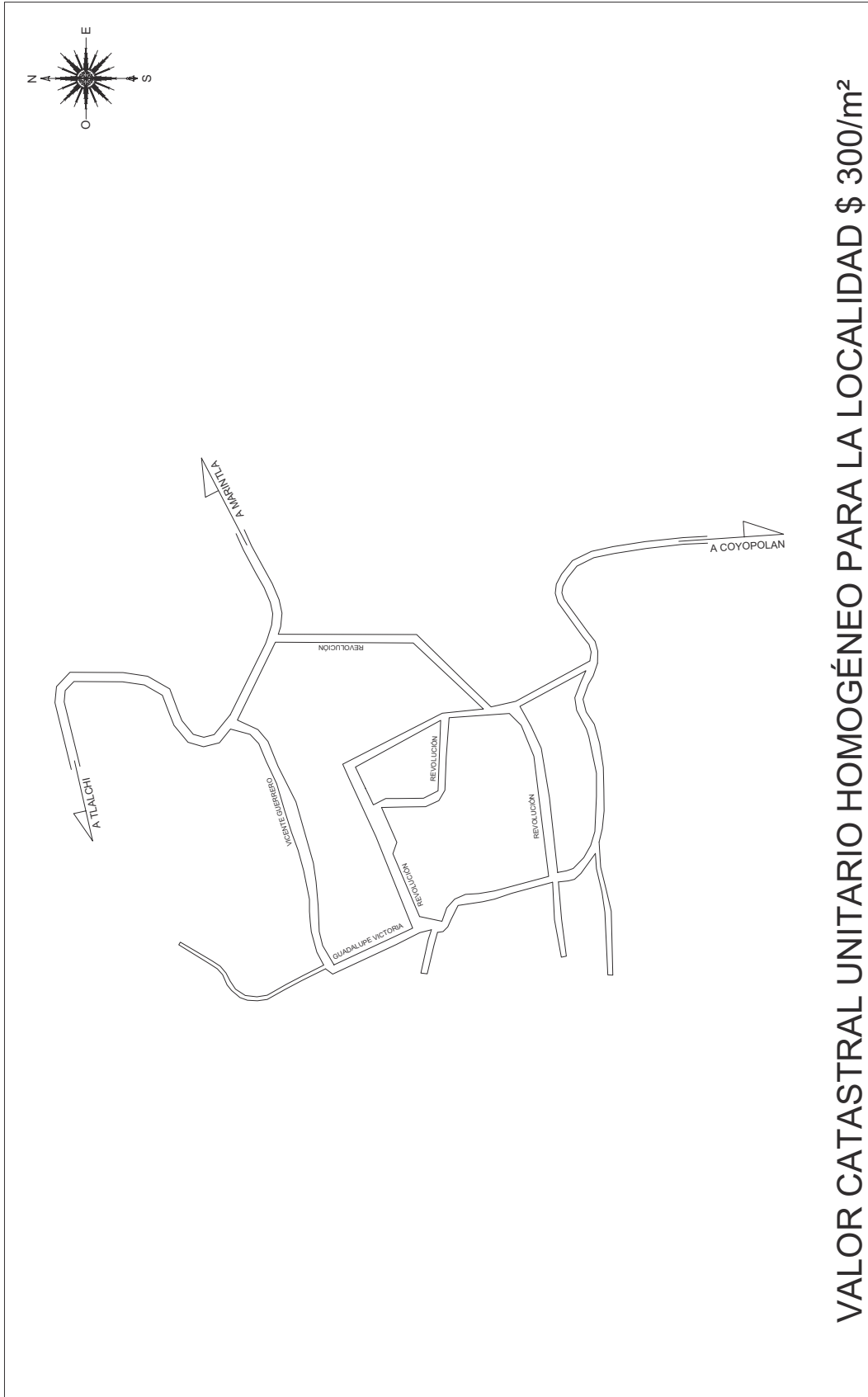
Municipio:

Ixhuacán de los Reyes

Vigencia:
del 1 enero al 31 de diciembre de 2023

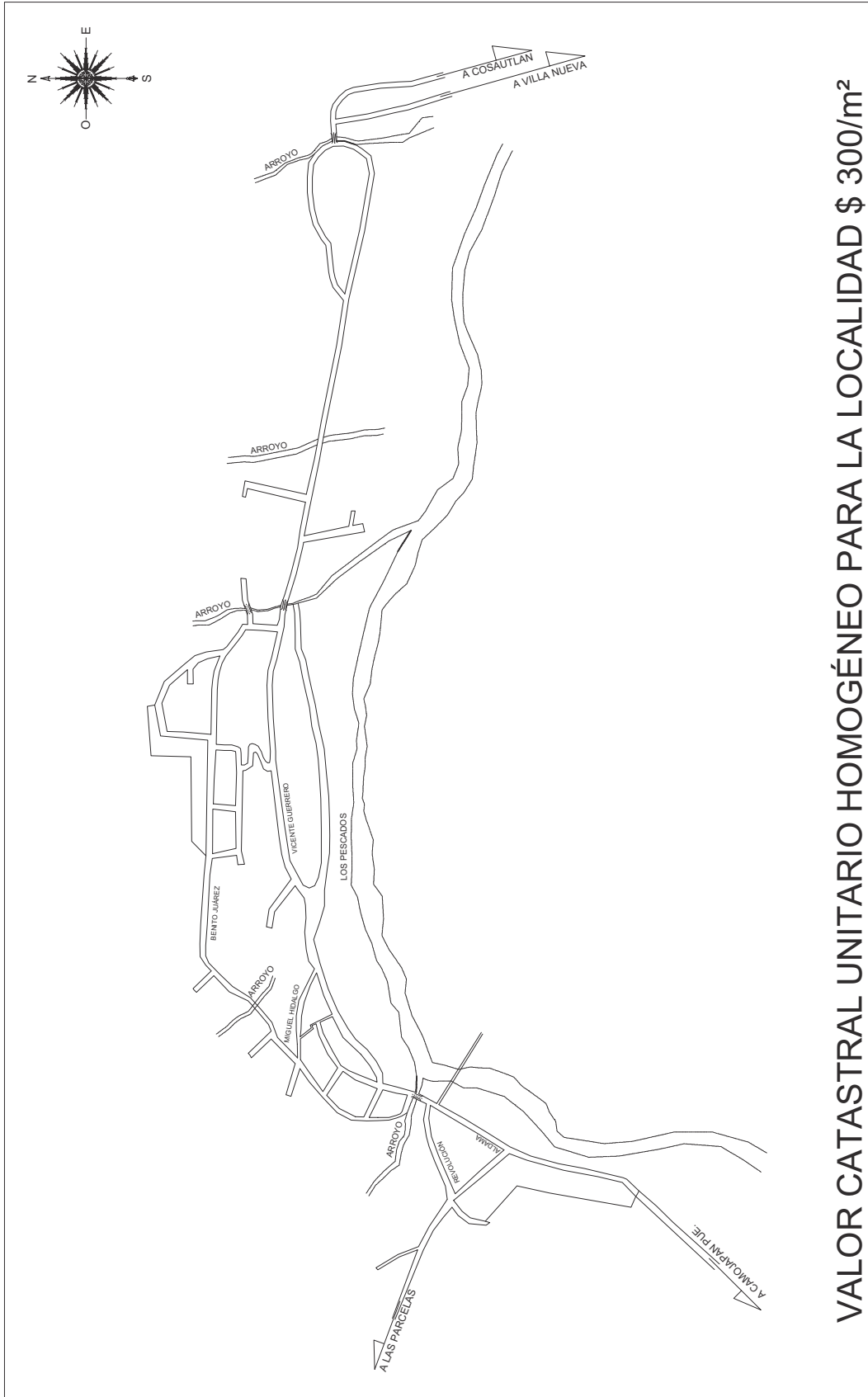


AUTORIZACIÓN DEL H. CONGRESO DEL ESTADO PRESIDENTA D.P. CECILIA JOSEFINA GUEVARA GUEBARE	SECRETARIA D.P. ARIANNA GUADALUPE ANGELES AGUIRRE	AUTORIDADES DEL MUNICIPIO DE IXHUACÁN DE LOS REYES		VALORES CATASTRALES UNITARIOS DE - SUELO URBANO - LOCALIDAD: IXHUACÁN DE LOS REYES VIGENCIA: 1 DE ENERO AL 31 DE DICIEMBRE DE 2023	ELABORÓ: DIRECCIÓN GENERAL DE CATASTRO Y VALUACIÓN. XALAPA, VER. ABRIL DE 2022	PLANO GENERAL MPIO. LOC. HOJA 081 001 1 FOJA 1 DE 9
		PRESIDENTE C. FORTUNATO RUIZ VARGAS	SINDICA C. RUPINA MELCHOR RED			



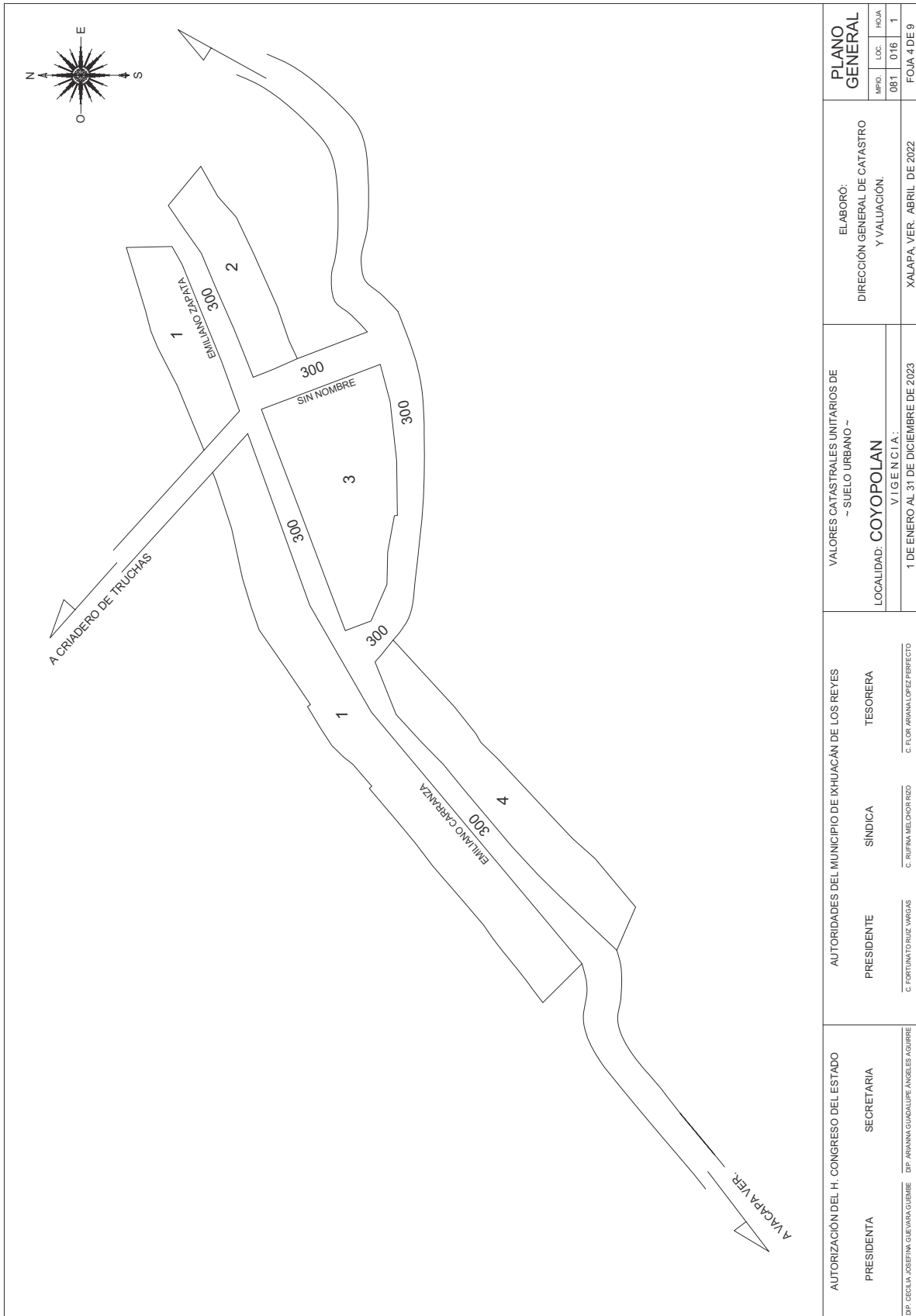
VALOR CATASTRAL UNITARIO HOMOGÉNEO PARA LA LOCALIDAD \$ 300/m²

AUTORIZACIÓN DEL H. CONGRESO DEL ESTADO PRESIDENTA <small>DIP. ROSALBA GUERRERO GARCÍA</small>	AUTORIDADES DEL MUNICIPIO DE IXTUACÁN DE LOS REYES PRESIDENTE <small>C. FORTUNATO RUIZ VARGAS</small> SINDICA <small>C. RUFINA MELCHOR RUIZ</small> TESORERA <small>C. FLOR ARANA LOPEZ PERFECTO</small>	VALORES CATASTRALES UNITARIOS DE - SUELO SUBURBANO - LOCALIDAD: ATECAXIL VIGENCIA: 1 DE ENERO AL 31 DE DICIEMBRE DE 2023	ELABORÓ: DIRECCIÓN GENERAL DE CATASTRO Y VALUACIÓN. XALAPA, VER. ABRIL DE 2022
			PLANO GENERAL MPIO. LOC. HOJA 081 005 1 FOJA 2 DE 9

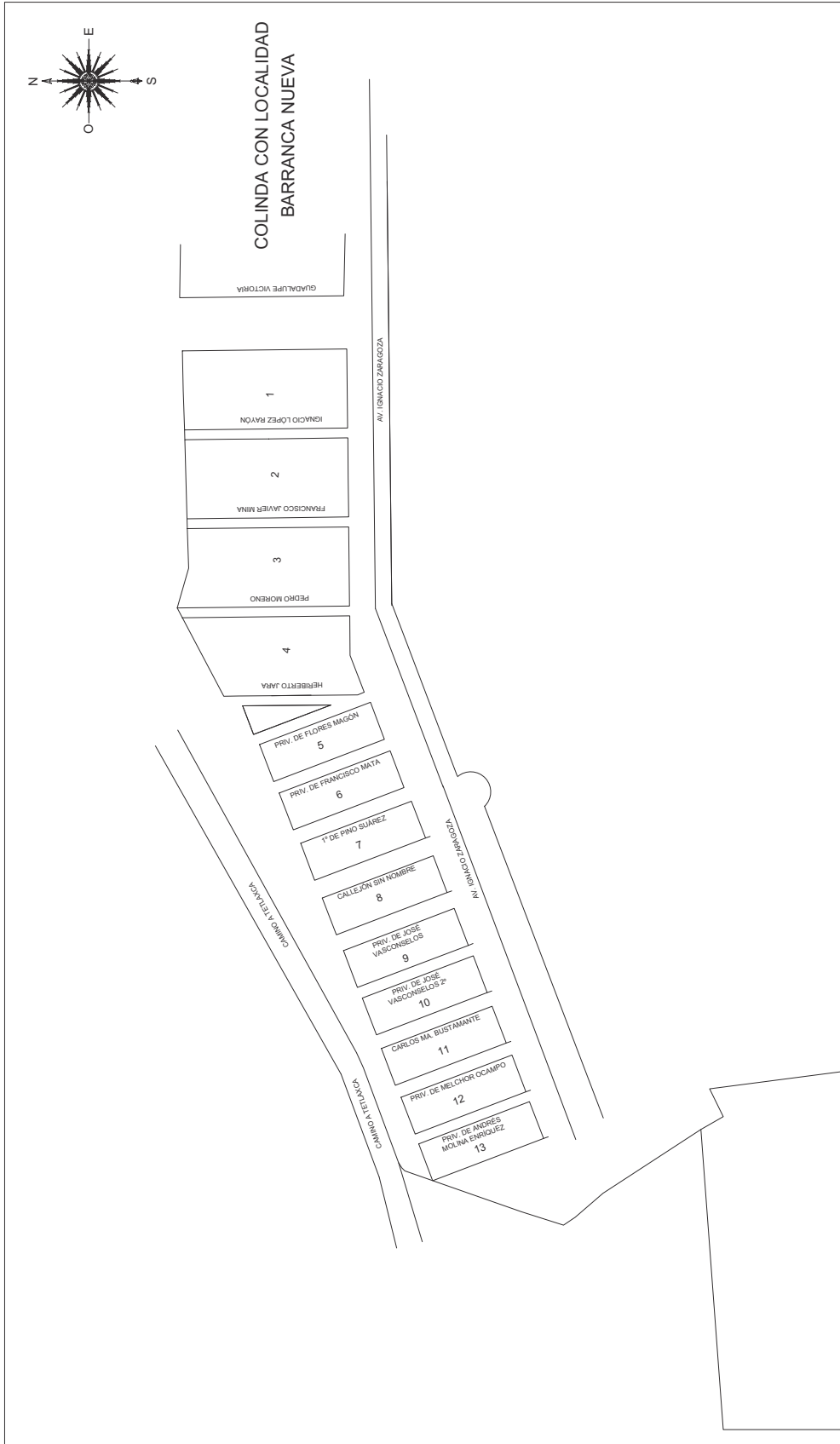


VALOR CATASTRAL UNITARIO HOMOGÉNEO PARA LA LOCALIDAD \$ 300/m²

AUTORIZACIÓN DEL H. CONGRESO DEL ESTADO PRESIDENTA <small>DIP. BECLA JOSEFINA GUEVARA GUEBME</small>	AUTORIDADES DEL MUNICIPIO DE IXHUACÁN DE LOS REYES PRESIDENTE <small>C. FORTUNATO RUIZ VARGAS</small> SINDICA <small>C. RUFINA MELCHOR RIZO</small> TESORERA <small>C. FLOR ARANA LOPEZ PERFECTO</small>	VALORES CATASTRALES UNITARIOS DE - SUELO SUBURBANO - LOCALIDAD: BARRANCA GRANDE VIGENCIA: 1 DE ENERO AL 31 DE DICIEMBRE DE 2023	ELABORÓ: DIRECCIÓN GENERAL DE CATASTRO Y VALUACIÓN. XALAPA, VER. ABRIL DE 2022									
			PLANO GENERAL									
			<table border="1" style="width: 100%; border-collapse: collapse;"> <tr> <td style="width: 33%;">MPO.</td> <td style="width: 33%;">LOC.</td> <td style="width: 33%;">HOJA</td> </tr> <tr> <td style="text-align: center;">081</td> <td style="text-align: center;">007</td> <td style="text-align: center;">1</td> </tr> <tr> <td colspan="3" style="text-align: center;">FOJA 3 DE 9</td> </tr> </table>	MPO.	LOC.	HOJA	081	007	1	FOJA 3 DE 9		
MPO.	LOC.	HOJA										
081	007	1										
FOJA 3 DE 9												



AUTORIZACIÓN DEL H. CONGRESO DEL ESTADO PRESIDENTA SECRETARIA	AUTORIDADES DEL MUNICIPIO DE XHUACÁN DE LOS REYES PRESIDENTE SINDICA TESORERA	VALORES CATASTRALES UNITARIOS DE - SUELO URBANO - LOCALIDAD: COYOPOLAN VIGENCIA: 1 DE ENERO AL 31 DE DICIEMBRE DE 2023	ELABORÓ: DIRECCIÓN GENERAL DE CATASTRO Y VALUACIÓN. XALAPA, VER. ABRIL DE 2022	PLANO GENERAL		
				MPIO.	LOC.	HOJA
DIP. ROSALBA GUEVARA GUEBME	C. FORTUNATO RUIZ VARGAS	C. RUFINA MELCHOR RED	C. FLOR ARANA LOPEZ PERFECTO	081	016	1
				FOJA 4 DE 9		



VALOR CATASTRAL UNITARIO HOMOGÉNEO PARA LA LOCALIDAD \$ 400/m²

AUTORIZACIÓN DEL H. CONGRESO DEL ESTADO PRESIDENTA D.P. ROSALBA GUEVARA GUEBARE	VALORES CATASTRALES UNITARIOS DE - SUELO SUBURBANO - LOCALIDAD: NUEVA VILLA VIGENCIA: 1 DE ENERO AL 31 DE DICIEMBRE DE 2023	ELABORÓ: DIRECCIÓN GENERAL DE CATASTRO Y VALUACIÓN. XALAPA, VER., ABRIL DE 2022
SECRETARIA D.P. ARIANNA GUADALUPE ANSEL ES AGUIRRE	TRESORERA C. FLOR ARIANNA LOPEZ PERFECTO	PLAN GENERAL M.P.D. LOC. H.O.L.A. 081 025 1 FOJA 6 DE 9
PRESIDENTE C. FORTUNATO RUIZ VARGAS	SINDICA C. RUFINA MELCHOR RED	VIGENCIA: 1 DE ENERO AL 31 DE DICIEMBRE DE 2023

VALORES CATASTRALES UNITARIOS DE SUELO SUBURBANO HOMOGÉNEO					
MUNICIPIO	LOCALIDAD	VALOR UNITARIO/m ² (PESOS)	MUNICIPIO	LOCALIDAD	VALOR UNITARIO/m ² (PESOS)
081 IXHUACAN DE LOS REYES	081 IXHUACAN DE LOS REYES	300	081 IXHUACAN DE LOS REYES	016 COYOPOLAN	300
002 AMATITLA	002 AMATITLA	300		017 LA ALAMEDA	300
003 AMATLA	003 AMATLA	300		019 MONTE GRANDE	300
004 EL ARENAL	004 EL ARENAL	300		020 TEOPITLA	300
006 ATULA	006 ATULA	300		021 TETLAXCA	300
008 BUENA VISTA	008 BUENA VISTA	300		022 TLALCHI	300
009 CALTZONTEPEC	009 CALTZONTEPEC	300		023 TLALTETELA	300
010 EL CARRIZAL	010 EL CARRIZAL	300			
011 CERRO BOLUDO	011 CERRO BOLUDO	300			
013 XIXITLA	013 XIXITLA	400			
014 CHICHILACATLA O XILACATLA	014 CHICHILACATLA O XILACATLA	300			
015 COMALIXHUATLA	015 COMALIXHUATLA	300			

AUTORIZACIÓN DEL H. CONGRESO DEL ESTADO		AUTORIDADES DEL MUNICIPIO DE IXHUACÁN DE LOS REYES		VALORES CATASTRALES UNITARIOS DE - SUELO SUBURBANO -	
PRESIDENTA	SECRETARIA	PRESIDENTE	SINDICA	LOCALIDAD: IXHUACÁN DE LOS REYES	ELABORÓ: DIRECCIÓN GENERAL DE CATASTRO Y VALUACIÓN.
DP. CELIA JOSEFINA GUEVARA GUEBME	DP. ARIANNA GUADALUPE ANSEL ES AGUIRRE	C. FORTUNATO RUIZ VARGAS	C. RUPINA MELCHOR RUIZ	VIGENCIA: 1 DE ENERO AL 31 DE DICIEMBRE DE 2023	XALAPA, VER. ABRIL DE 2022
			C. FLOR AMANÁ LOPEZ PERFECTO		FOJA 7 DE 9

VALORES CATASTRALES UNITARIOS DE SUELO RURAL

MUNICIPIO 081 IXHUACÁN DE LOS REYES

RÉGIMEN DE PROPIEDAD PRIVADA

TIPO DE SUELO VALOR UNITARIO POR HECTÁREA(PESOS)
 TEMPORAL \$ 50,000

RÉGIMEN DE PROPIEDAD EJIDAL

TIPO DE SUELO VALOR UNITARIO POR HECTÁREA(PESOS)
 TEMPORAL \$ 18,000

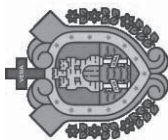
AUTORIZACIÓN DEL H. CONGRESO DEL ESTADO PRESIDENTA SECRETARÍA <small>DIP. BECLA JOSEFINA GUEVARA GUEBME DIP. ARIANNA GUADALUPE ANCELES AGUIRRE</small>		AUTORIDADES DEL MUNICIPIO DE IXHUACÁN DE LOS REYES PRESIDENTE SINDICA TESORERA <small>C. FORTUNATO RUIZ VARGAS C. RUFINA MELCHOR RUIZ C. FLOR ARIANA LOPEZ PERFECTO</small>		VALORES CATASTRALES UNITARIOS DE - SUELO RURAL - LOCALIDAD: IXHUACÁN DE LOS REYES VIGENCIA: 1 DE ENERO AL 31 DE DICIEMBRE DE 2023	ELABORO: DIRECCIÓN GENERAL DE CATASTRO Y VALUACIÓN. XALAPA, VER. ABRIL DE 2022	FOJA 8 DE 9
--	--	---	--	---	---	-------------

VALORES CATASTRALES UNITARIOS DE CONSTRUCCIÓN

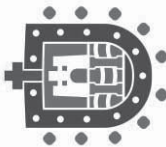
CÓDIGO	TIPOS	VALOR UNITARIO / m2 (PESOS)	CÓDIGO	TIPOS	VALOR UNITARIO / m2 (PESOS)
HABITACIONAL ANTIGUA					
01	ECONÓMICA	3,200	13	COMERCIAL INDUSTRIAL	3,000
02	MEDIANA	5,000	14	ECONÓMICOS	3,900
HABITACIONAL MODERNA					
03	POPULAR	5,100	15	MEDIANOS	4,700
04	INTERÉS SOCIAL	5,850	16	ESPECIALES	6,000
05	ECONÓMICA	7,200	PLAZAS COMERCIALES		
06	MEDIANA	7,700	17	SEMILUJO	7,000
07	SEMILUJO	10,000	18	LUJO	8,300
08	LUJO	11,000	EDIFICIOS COMERCIALES		
EDIFICIOS HABITACIONALES					
09	INTERÉS SOCIAL	6,000	19	ECONÓMICOS	8,400
10	ECONÓMICO	7,500	20	MEDIANOS	9,800
11	MEDIANO	10,300	21	LUJO	13,600
12	SEMILUJO	12,000	ESTACIONAMIENTO		
ALBERCAS					
PAVIMENTOS					
CONCRETO HIDRÁULICO					
				680	

NOTA: PARA LOS TIPOS DE CONSTRUCCIÓN NO CONTEMPLADOS EN LA PRESENTE TABLA DE VALORES, Y QUE HAYAN SIDO PROPUESTOS POR LOS AYUNTAMIENTOS, ESTOS SE REGISTRARÁN POR LO DISPUESTO EN EL ARTÍCULO 40 DEL REGLAMENTO DE LA LEY DE CATASTRO DEL ESTADO DE VERAGRUZ DE IGNACIO DE LA LLAVE.

AUTORIZACIÓN DEL H. CONGRESO DEL ESTADO		AUTORIDADES DEL MUNICIPIO DE IXHUACÁN DE LOS REYES		VALORES CATASTRALES UNITARIOS DE CONSTRUCCIÓN ~	
PRESIDENTA	SECRETARIA	PRESIDENTE	SINDICA	TESORERA	DIRECCIÓN GENERAL DE CATASTRO Y VALUACIÓN.
DP. CELIA JOSEFINA GUEVARA GUEBME	DP. ARIANNA GUADALUPE ANSELLES AGUIRRE	C. FORTUNATO RUIZ VARGAS	C. RUPINA MELODORERO	C. FLOR ARIANNA LOPEZ PERFECTO	ELABORO:
				LOCALIDAD: IXHUACÁN DE LOS REYES	
				VIGENCIA:	
				1 DE ENERO AL 31 DE DICIEMBRE DE 2023	
				XALAPA, VER., ABRIL DE 2022	
				FOJA 9 DE 9	



VERACRUZ
GOBIERNO
DEL ESTADO



SEGOB
Secretaría
de Gobierno

SUBJYAL
Subsecretaría Jurídica
y de Asuntos Legislativos

DGCV
Dirección General de
Catastro y Valuación

Tablas de Valores Catastrales Unitarios de Suelo y Construcción

Municipio:

Naranjos-Atlatlán

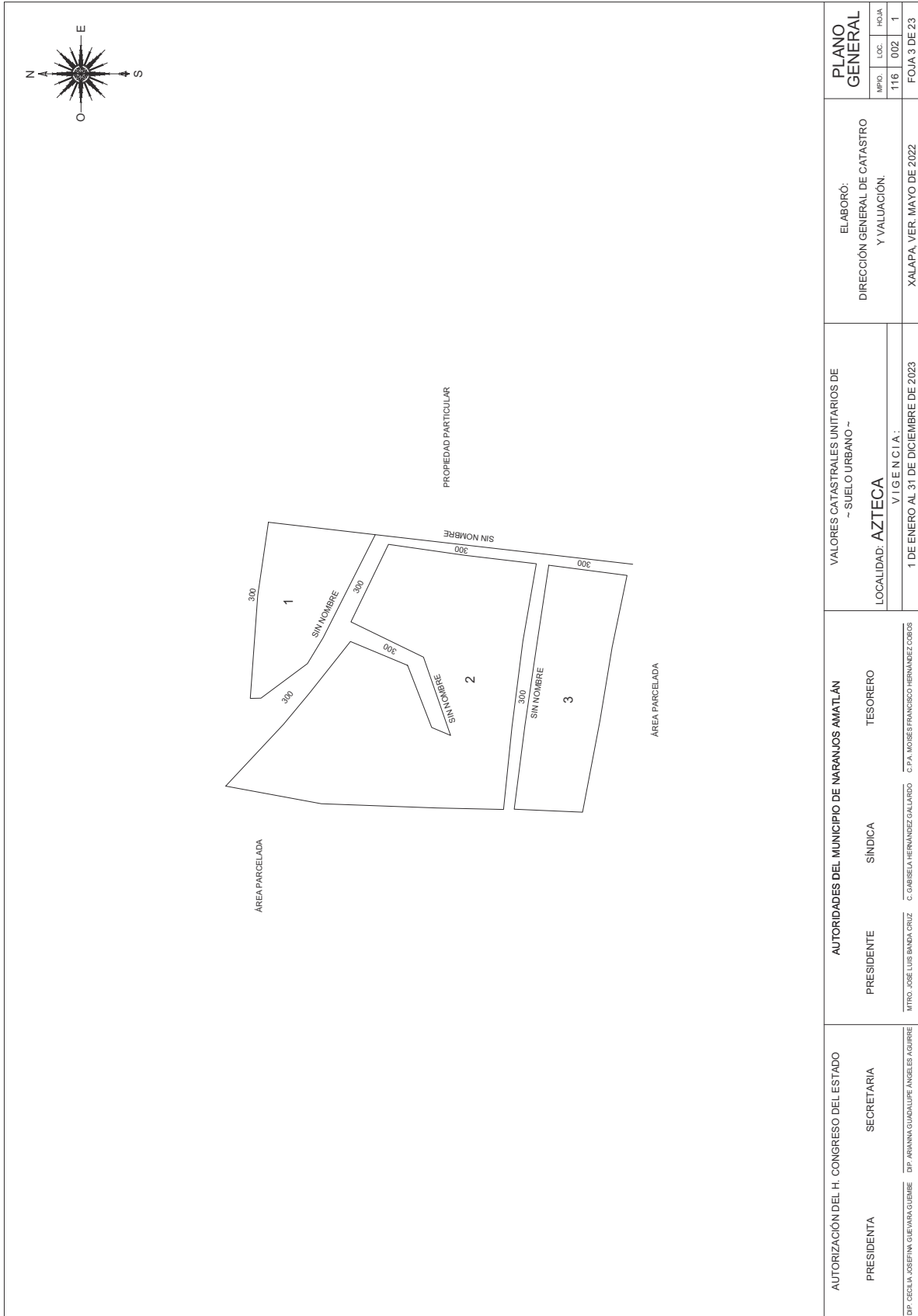
Vigencia:
del 1 enero al 31 de diciembre de 2023



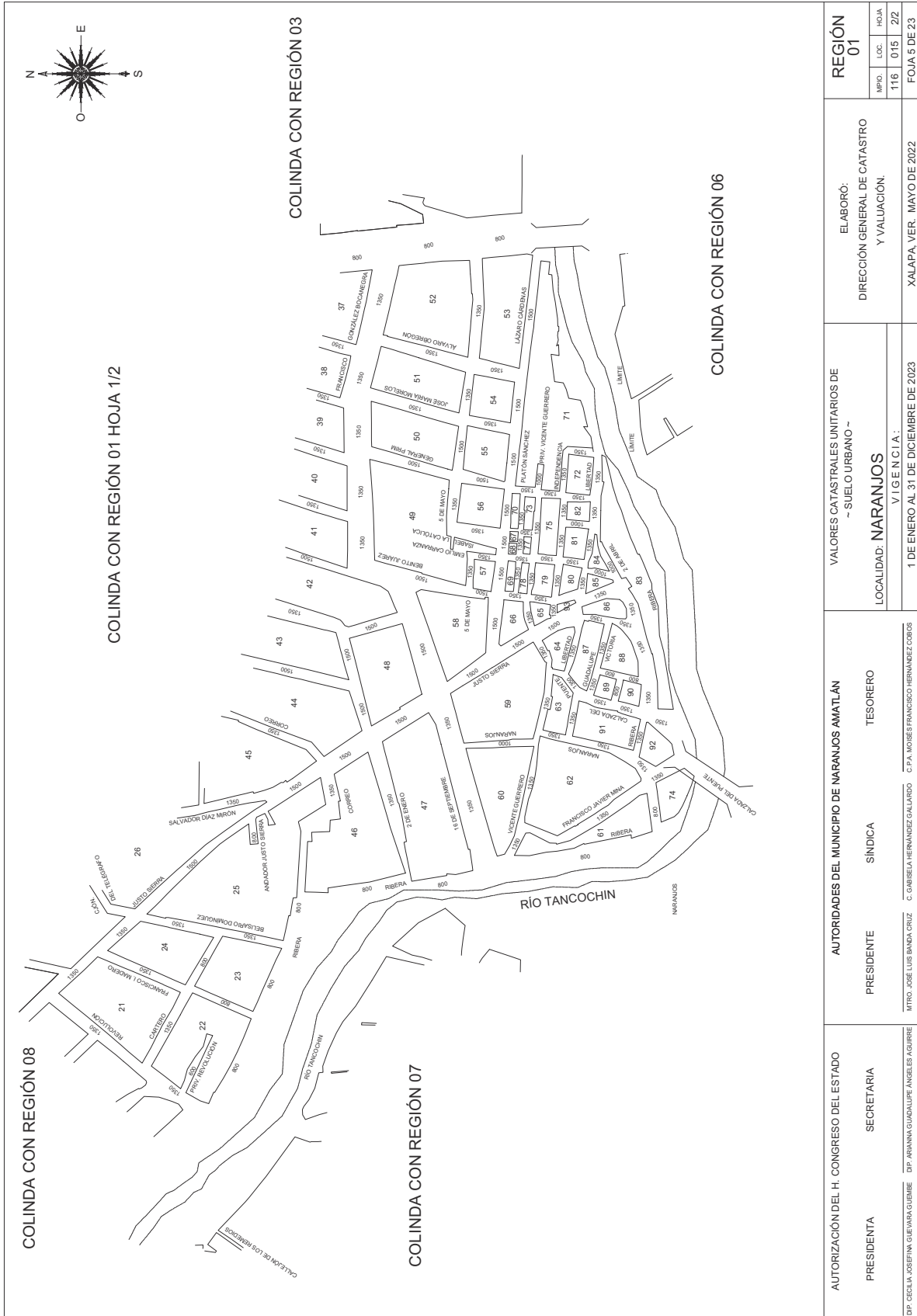
AUTORIZACIÓN DEL H. CONGRESO DEL ESTADO	PRESIDENTA DIP. CELIA JOSEFINA GUEVARA GUEBME	SECRETARIA DIP. ARIANNA GUADALUPE ANGELES AGUIRRE	AUTORIDADES DEL MUNICIPIO DE NARANJOS AMATLÁN		VALORES CATASTRALES UNITARIOS DE - SUELO URBANO - LOCALIDAD: AMATLÁN VIGENCIA: 1 DE ENERO AL 31 DE DICIEMBRE DE 2023	ELABORÓ: DIRECCIÓN GENERAL DE CATASTRO Y VALUACIÓN.	REGIÓN 01	
			PRESIDENTE MTRO. JOSÉ LUIS BANDA CRUZ C. GRISELBA HERNÁNDEZ CALZADU	SINDICA C. PA. MOJES FRANCISCO HERNÁNDEZ COBOS			TESORERO	MPD. LOC. HOJA 116 007 1 FOJA 1 DE 23



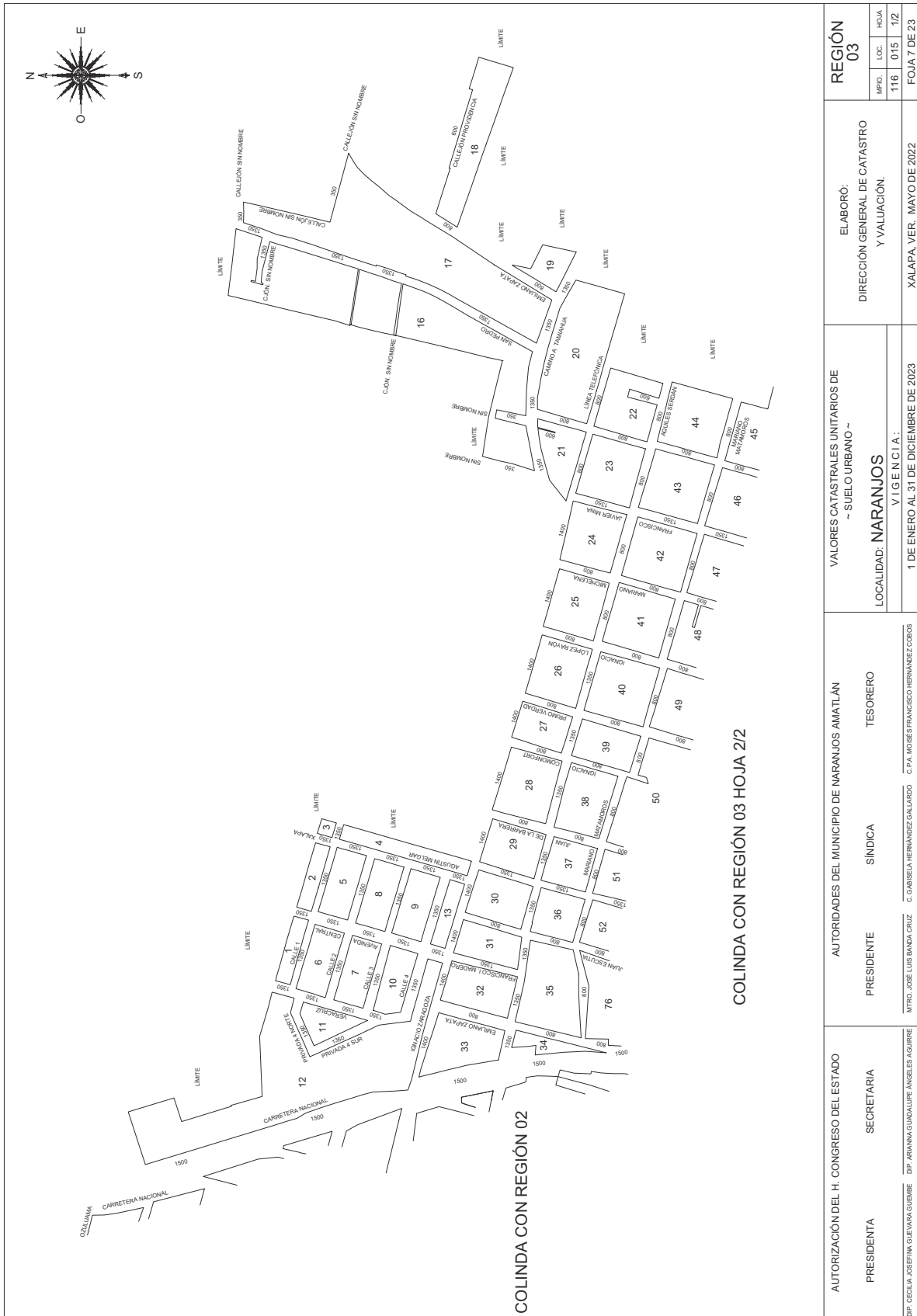
AUTORIZACIÓN DEL H. CONGRESO DEL ESTADO	PRESIDENTA DIP. ARIANA GUADALUPE ANGELES AGUIRRE	SECRETARIA	AUTORIDADES DEL MUNICIPIO DE NARANJOS AMATLÁN			VALORES CATASTRALES UNITARIOS DE - SUELO URBANO - LOCALIDAD: AMATLÁN VIGENCIA: 1 DE ENERO AL 31 DE DICIEMBRE DE 2023	ELABORÓ: DIRECCIÓN GENERAL DE CATASTRO Y VALUACIÓN.	REGIÓN 02	
			PRESIDENTE MTRD. JOSE LUIS BANDA CRUZ	SINDICA C. GABRIELA HERNANDEZ CALZADU	TESORERO C.PA. MOSES FRANCISCO HERNANDEZ COBOS			MPIO. LOC. HOJA 116 001 1	FOJA 2 DE 23
						XALAPA, VER., MAYO DE 2022			



AUTORIZACIÓN DEL H. CONGRESO DEL ESTADO PRESIDENTA: <small>DP. ARIANA GUADALUPE ANSEL ES AGUIRRE</small> SECRETARIA: <small>DP. ROSA GUADALUPE ANSEL ES AGUIRRE</small>	AUTORIDADES DEL MUNICIPIO DE MARANJOS AMATLÁN PRESIDENTE: <small>MTRO. JOSÉ LUIS BANDA CRUZ</small> SINDICA: <small>C. GABRIELA HERNÁNDEZ GALIARDO</small> TESORERO: <small>C. PA. MOJES FRANCISCO HERNÁNDEZ COBOS</small>	VALORES CATASTRALES UNITARIOS DE - SUELO URBANO - LOCALIDAD: AZTECA VIGENCIA: 1 DE ENERO AL 31 DE DICIEMBRE DE 2023	ELABORÓ: DIRECCIÓN GENERAL DE CATASTRO Y VALUACIÓN. XALAPA, VER. MAYO DE 2022	PLANO GENERAL MPIO. LOC. HOJA 116 002 1 FOJA 3 DE 23
---	---	--	--	---

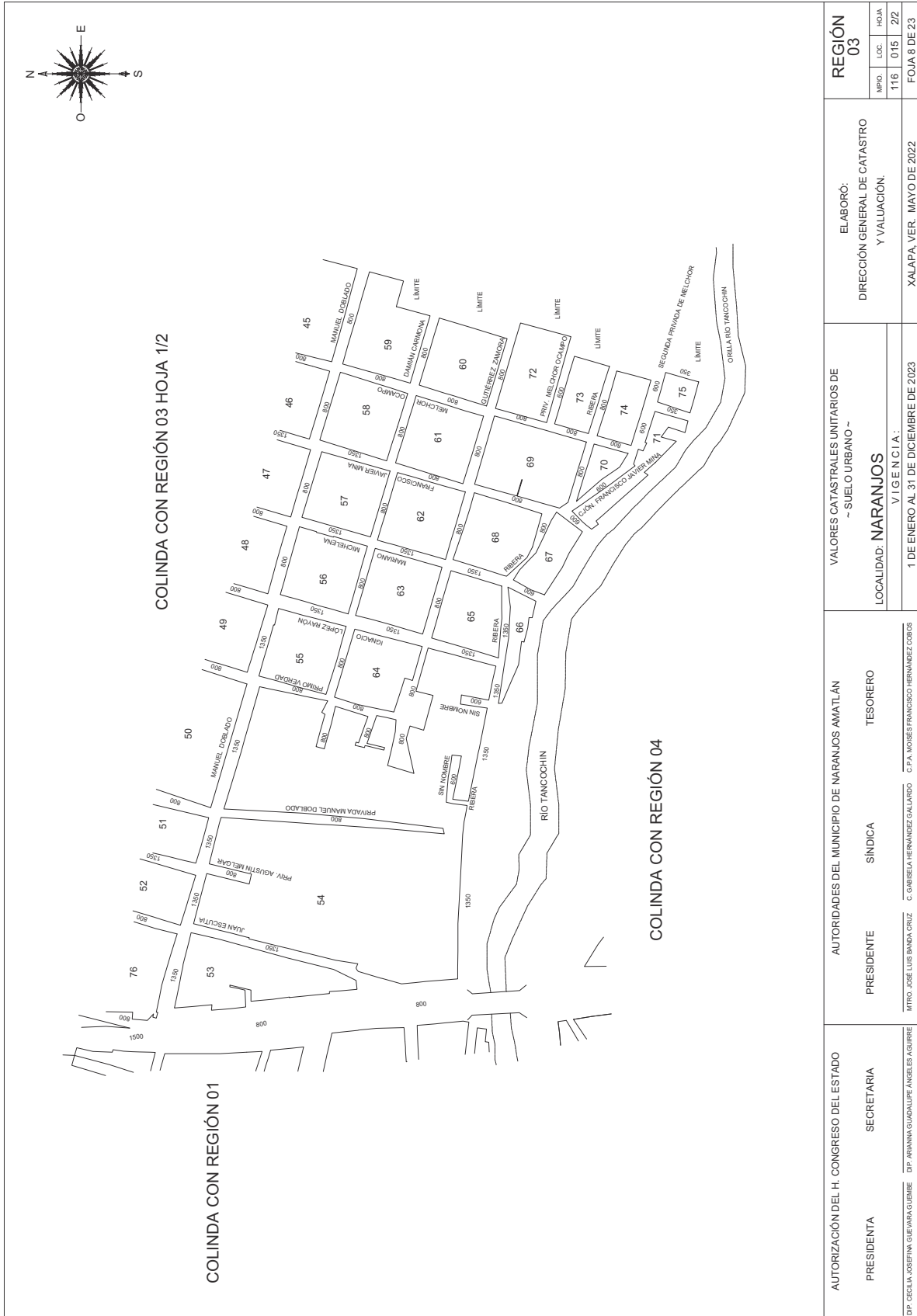


AUTORIZACIÓN DEL H. CONGRESO DEL ESTADO	PRESIDENTA DIP. ROSALBA GUADALUPE ANGELES AGUIRRE	SECRETARIA	AUTORIDADES DEL MUNICIPIO DE NARANJOS AMATLÁN			VALORES CATASTRALES UNITARIOS DE - SUELO URBANO - LOCALIDAD: NARANJOS	ELABORÓ: DIRECCIÓN GENERAL DE CATASTRO Y VALUACIÓN.	REGIÓN 01
			PRESIDENTE MTRO. JOSÉ LUIS BANDA CRUZ C. GRISELBA HERNÁNDEZ CALZADILLA	SINDICA C. GRISELBA HERNÁNDEZ CALZADILLA C. PA. ROBERTO FRANCISCO HERNÁNDEZ COBOS	TESORERO			



COLINDA CON REGIÓN 03 HOJA 2/2

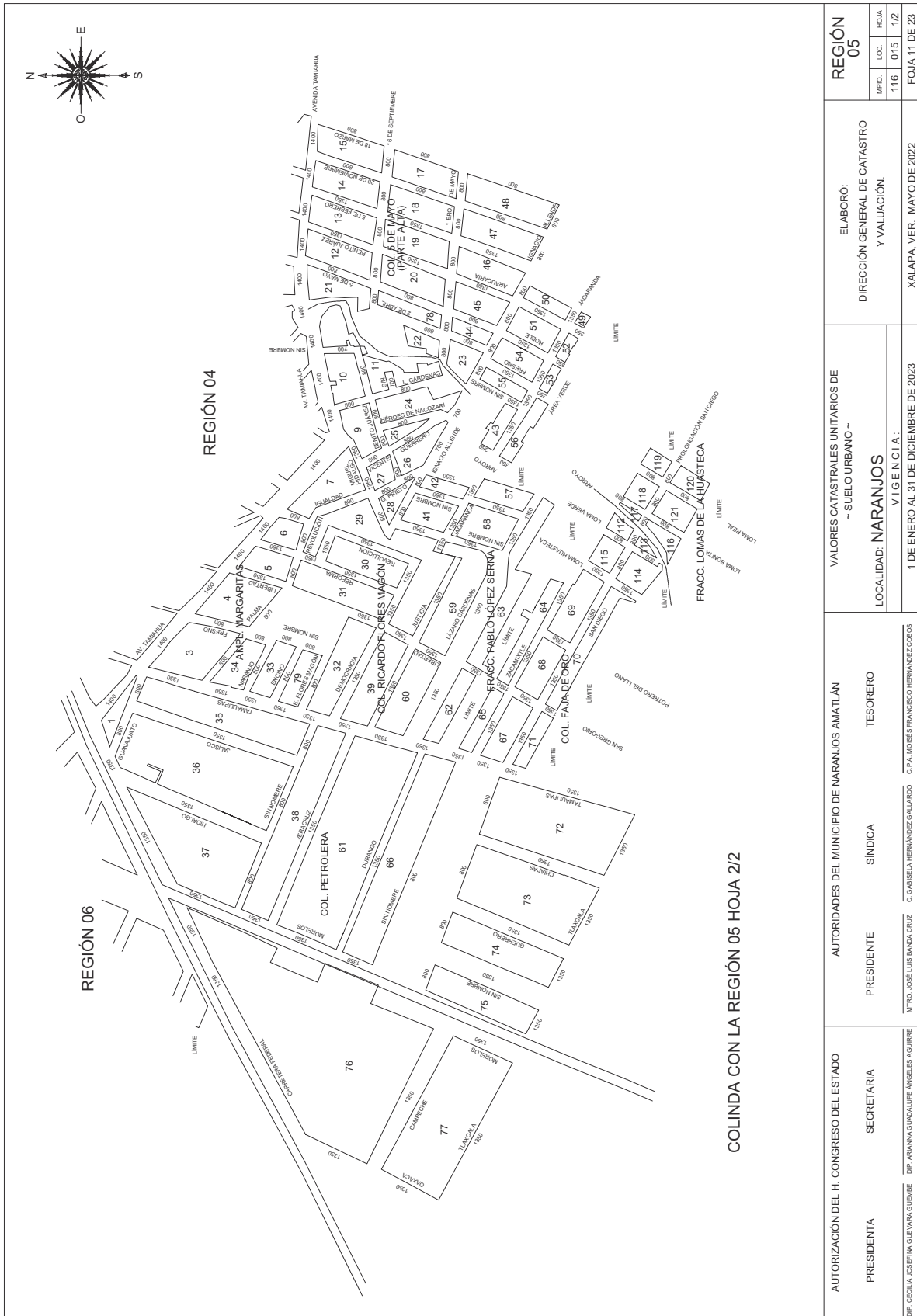
AUTORIZACIÓN DEL H. CONGRESO DEL ESTADO PRESIDENTA: D ^{CA} ARIANA GUADALUPE ANGELES AGUIRRE SECRETARIA: D ^{CA} ROSA ELIZABETH AGUIRRE	AUTORIDADES DEL MUNICIPIO DE NARANJOS AMATLÁN PRESIDENTE: M ^{TRD} JOSÉ LUIS BANDA CRUZ SINDICA: C. GIBIELA HERNANDEZ CALVARIO TESORERO: C. PA. MOJES FRANCISCO HERNANDEZ COBOS	VALORES CATASTRALES UNITARIOS DE - SUELO URBANO - LOCALIDAD: NARANJOS VIGENCIA: 1 DE ENERO AL 31 DE DICIEMBRE DE 2023	ELABORÓ: DIRECCIÓN GENERAL DE CATASTRO Y VALUACIÓN. XALAPA, VER., MAYO DE 2022	REGIÓN 03 MPIO. LOC. HOJA 116 015 1/2 FOJA 7 DE 23
---	--	---	---	--



AUTORIZACIÓN DEL H. CONGRESO DEL ESTADO PRESIDENTA D.P. ARIANA GUADALUPE ANGELES AGUIRRE	PRESIDENTE M.TRO. JOSE LUIS BANDA CRUZ C. GRISELBA HERNANDEZ CALZADUO C.F.A. ROBERTO FRANCISCO HERNANDEZ COBOS	TRESORERO C.F.A. ROBERTO FRANCISCO HERNANDEZ COBOS	VALORES CATASTRALES UNITARIOS DE -SUELO URBANO - LOCALIDAD: NARANJOS VIGENCIA I A: 1 DE ENERO AL 31 DE DICIEMBRE DE 2023	ELABORÓ: DIRECCIÓN GENERAL DE CATASTRO Y VALUACIÓN. XALAPA, VER. MAYO DE 2022	REGIÓN 03 MPIO. LOC. HOJA 116 015 22 FOJA 8 DE 23
			AUTORIDADES DEL MUNICIPIO DE NARANJOS AMATLÁN SINDICA C. GRISELBA HERNANDEZ CALZADUO C.F.A. ROBERTO FRANCISCO HERNANDEZ COBOS		

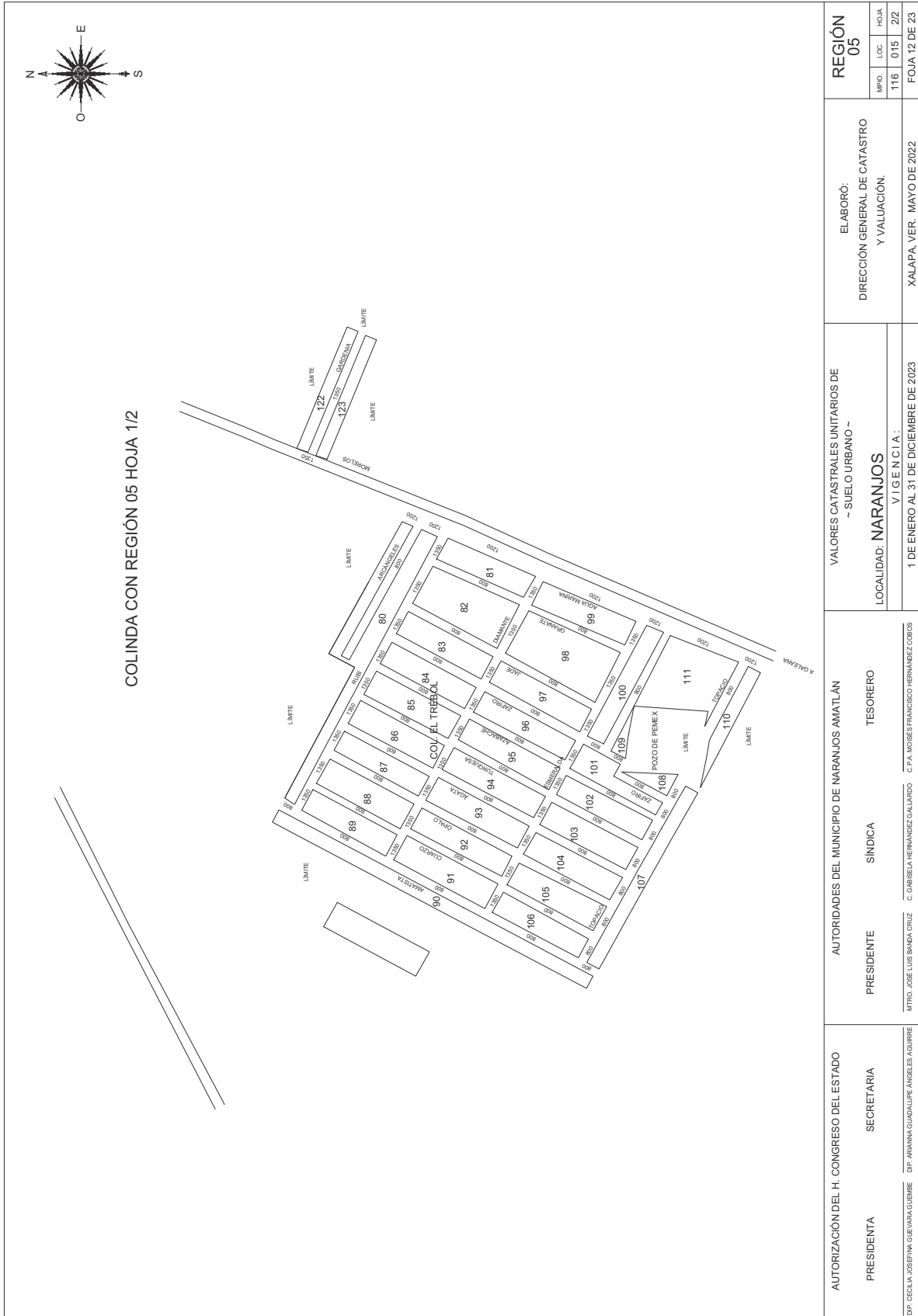


AUTORIZACIÓN DEL H. CONGRESO DEL ESTADO	PRESIDENTA DIP. ARIANNA GUADALUPE ANSELMO AGUIRRE	SECRETARIA	AUTORIDADES DEL MUNICIPIO DE NARANJOS AMATLÁN			VALORES CATASTRALES UNITARIOS DE - SUELO URBANO - LOCALIDAD: NARANJOS VIGENCIA: 1 DE ENERO AL 31 DE DICIEMBRE DE 2023	ELABORÓ: DIRECCIÓN GENERAL DE CATASTRO Y VALUACIÓN.	REGIÓN 04		
			PRESIDENTE MTRO. JOSÉ LUIS BANDA CRUZ C. GRISELBA HERNÁNDEZ CALZADILLO	SINDICA C. GRISELBA HERNÁNDEZ CALZADILLO	TESORERO C. PA. MOJES FRANCISCO HERNÁNDEZ COBOS			MPIO. L. LOC. HOJA 116 015 2/2 FOJA 10 DE 23		

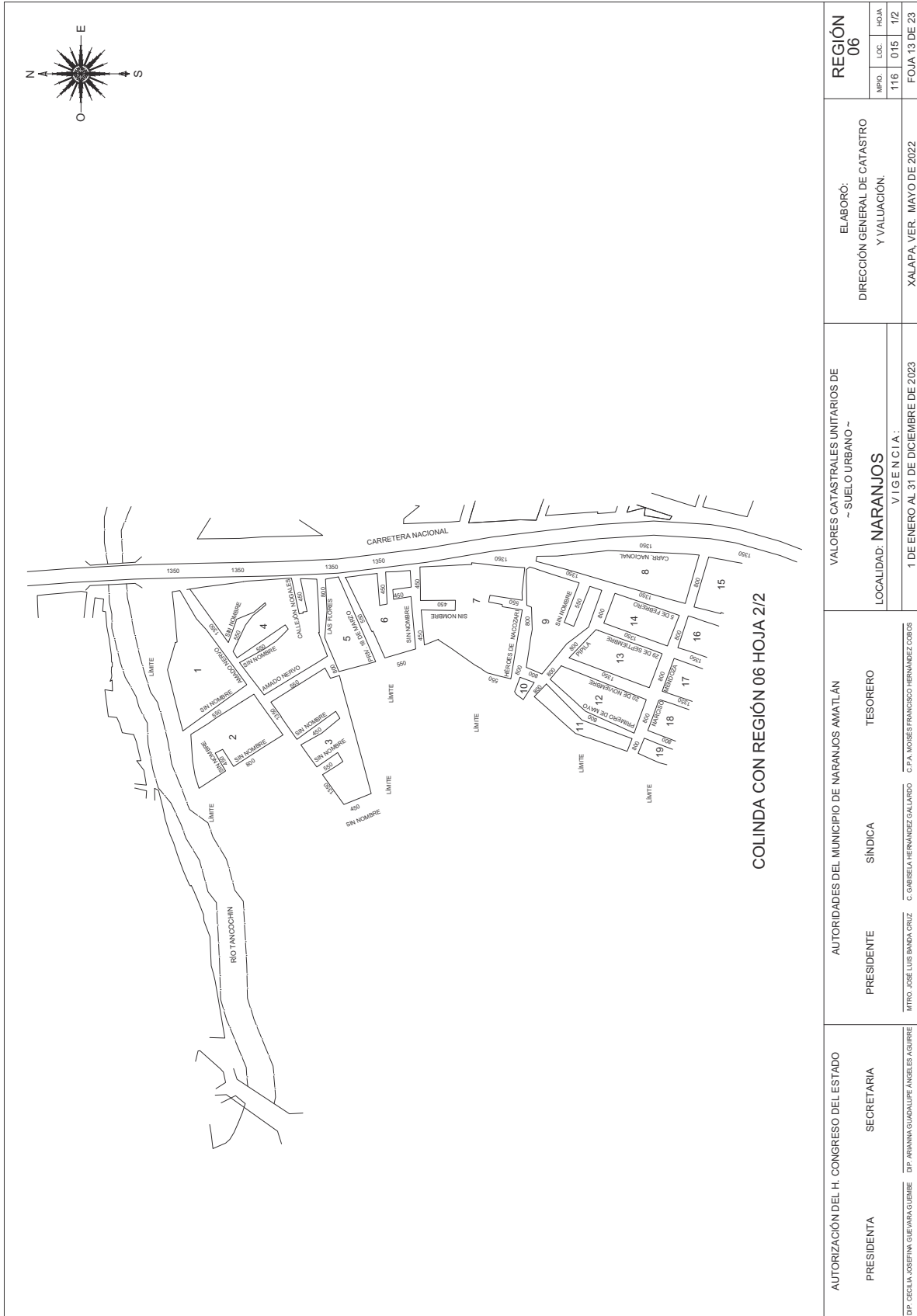


COLINDA CON LA REGIÓN 05 HOJA 2/2

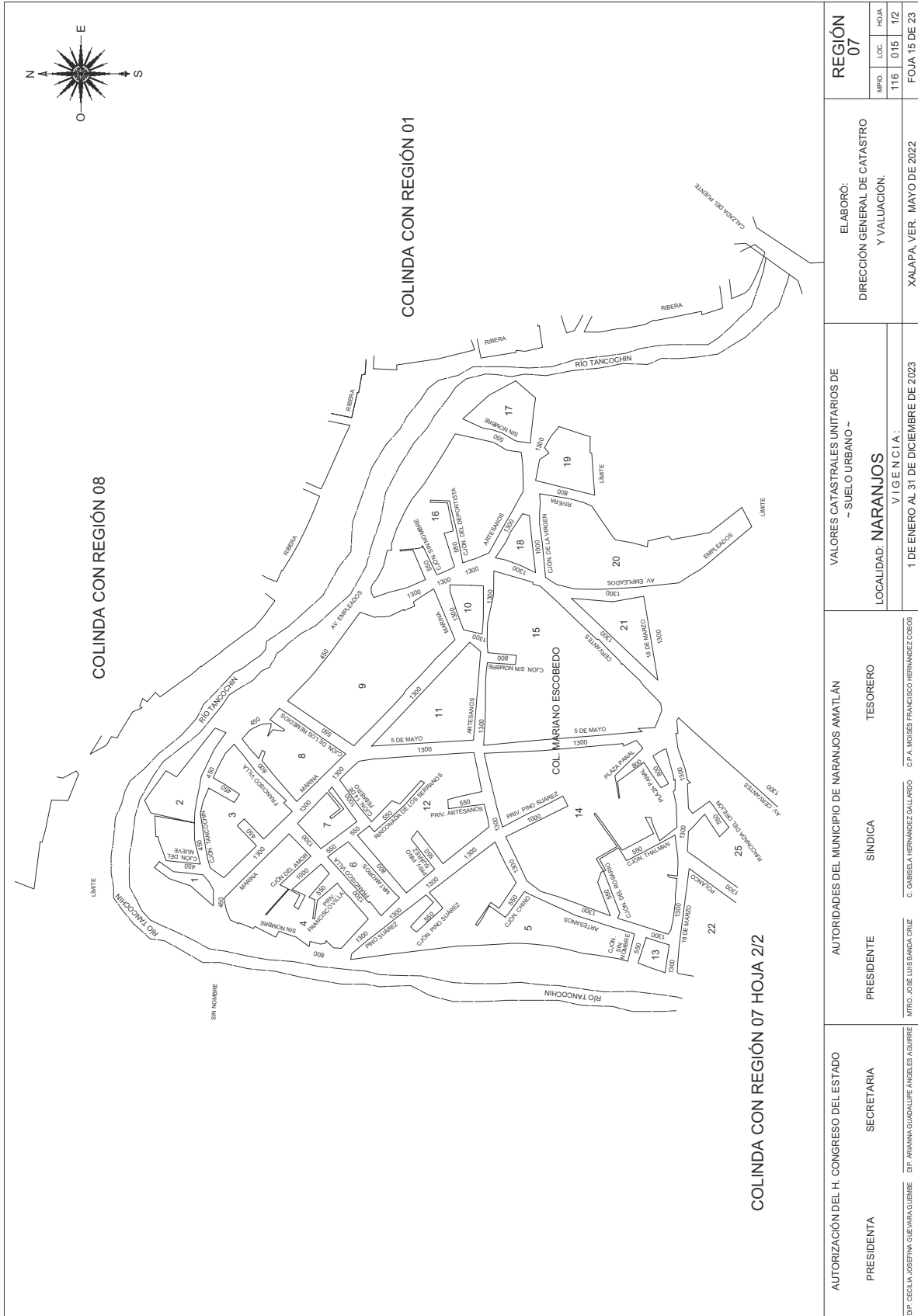
AUTORIZACIÓN DEL H. CONGRESO DEL ESTADO PRESIDENTA D.P. CELIA JOSEFINA GUEVARA GUEBARE	SECRETARIA D.P. ARIANNA GUADALUPE ANGELES AGUIRRE	AUTORIDADES DEL MUNICIPIO DE NARANJOS AMATLÁN		VALORES CATASTRALES UNITARIOS DE -SUELO URBANO - LOCALIDAD: NARANJOS VIGENCIA: 1 DE ENERO AL 31 DE DICIEMBRE DE 2023	ELABORÓ: DIRECCIÓN GENERAL DE CATASTRO Y VALUACIÓN. XALAPA, VER., MAYO DE 2022	REGIÓN 05
		PRESIDENTE M.TRO. JOSÉ LUIS BANDA CRUZ	SINDICA C. GABRIELA HERNÁNDEZ CALZADILLA			



AUTORIZACIÓN DEL H. CONGRESO DEL ESTADO PRESIDENTA SECRETARIA	AUTORIDADES DEL MUNICIPIO DE NARANJOS AMATLÁN PRESIDENTE SINDICA TESORERO	VALORES CATASTRALES UNITARIOS DE -SUELO URBANO - LOCALIDAD: NARANJOS VIGENCIA: 1 DE ENERO AL 31 DE DICIEMBRE DE 2023	ELABORÓ: DIRECCIÓN GENERAL DE CATASTRO Y VALUACIÓN. XALAPA, VER. MAYO DE 2022	REGIÓN 05		
				MPRO. LOC. HOJA 116 015 2/2 FOJA 12 DE 23		
DIP. ROSALBA GUEVARA GUEBARE DIP. ARIANNA GUADALUPE ANSEL ES AGUIRRE	MTRD. JOSÉ LUIS BANDA CRUZ C. GABRIELA HERNÁNDEZ CALZADILLO C. PA. ROBERTO FRANCISCO HERNÁNDEZ COBOS					



AUTORIZACIÓN DEL H. CONGRESO DEL ESTADO	SECRETARIA DIP. ARIANA GUADALUPE ANSEL ES AGUIRE	PRESIDENTE MTRD. JOSE LUIS BANDA CRUZ	SINDICA C. GRISELDA HERNANDEZ CALVARIO	TESORERO C. PA. ROBERTO FRANCISCO HERNANDEZ COBOS	VALORES CATASTRALES UNITARIOS DE - SUELO URBANO - LOCALIDAD: NARANJOS VIGENCIA: 1 DE ENERO AL 31 DE DICIEMBRE DE 2023	ELABORÓ: DIRECCIÓN GENERAL DE CATASTRO Y VALUACIÓN. XALAPA, VER., MAYO DE 2022	REGIÓN 06		
							MPHO. 116	LOC. 015	HOJA 1/2



AUTORIZACIÓN DEL H. CONGRESO DEL ESTADO	SECRETARÍA	PRESIDENTE	SINDICA	TESORERO	VALORES CATASTRALES UNITARIOS DE - SUELO URBANO - LOCALIDAD: NARANJOS VIGENCIA: 1 DE ENERO AL 31 DE DICIEMBRE DE 2023	ELABORÓ: DIRECCIÓN GENERAL DE CATASTRO Y VALUACIÓN.	REGIÓN 07		
							MUN. 116	LOC. 015	HOJA 1/2
DIP. CELIA JOSEFINA GUEVARA GUEBARE	DIP. ARIANNA GUADALUPE ANSELDES AGUIRRE	MPRO. JOSÉ LUIS BANDA OJIZ	C. GABRIELA HERNÁNDEZ GALLARDO	C.P.A. MOISÉS FRANCISCO HERNÁNDEZ CORDERO	1 DE ENERO AL 31 DE DICIEMBRE DE 2023	XALAPA, VER., MAYO DE 2022	FOJA 15 DE 23		

			<p>PLANO GENERAL</p> <table border="1"> <tr> <td>MPO.</td> <td>LOC.</td> <td>H.OJA</td> </tr> <tr> <td>116</td> <td>021</td> <td>1</td> </tr> </table> <p>FOJA 20 DE 23</p>	MPO.	LOC.	H.OJA	116	021	1
MPO.	LOC.	H.OJA							
116	021	1							
<p>AUTORIZACIÓN DEL H. CONGRESO DEL ESTADO</p> <p>PRESIDENTA DIP. ARIANA GUADALUPE ANSEL ES AGUIRRE</p>	<p>AUTORIDADES DEL MUNICIPIO DE MARANJOS AMATLÁN</p> <p>PRESIDENTE MTRO. JOSE LUIS BANDA CRUZ</p> <p>SINDICA C. GABRIELA HERNANDEZ CALVARO</p> <p>TESORERO C. PA. MOSES FRANCISCO HERNANDEZ COBOS</p>	<p>VALORES CATASTRALES UNITARIOS DE - SUELO URBANO - LOCALIDAD: SAN IBERTO VIGENCIA: 1 DE ENERO AL 31 DE DICIEMBRE DE 2023</p>	<p>ELABORÓ: DIRECCIÓN GENERAL DE CATASTRO Y VALUACIÓN. XALAPA, VER. MAYO DE 2022</p>						

VALORES CATASTRALES UNITARIOS DE SUELO SUBURBANO HOMOGÉNEO

MUNICIPIO	LOCALIDAD	VALOR UNITARIO/m ² (PESOS)
116 NARANJOS AMATLÁN	001 AMATLÁN	450
	005 CERVANTES	300
	009 EMPALIZADA	300
	015 NARANJOS	600
	016 OCAMPO	300
	019 LA PROVIDENCIA	300
	020 RANCHO NUEVO	300
	022 SOLEDAD CHIQUITA	300

AUTORIZACIÓN DEL H. CONGRESO DEL ESTADO	AUTORIDADES DEL MUNICIPIO DE NARANJOS AMATLÁN	VALORES CATASTRALES UNITARIOS DE - SUELO SUBURBANO - LOCALIDAD: NARANJOS AMATLÁN VIGENCIA: 1 DE ENERO AL 31 DE DICIEMBRE DE 2023	ELABORO: DIRECCIÓN GENERAL DE CATASTRO Y VALUACIÓN.
PRESIDENTA <small>DP. ROSALBA GUADALUPE ANSELMO AGUIRRE</small>	PRESIDENTE <small>MTRO. JOSE LUIS BANDA CRUZ C. GABRIELA HERNANDEZ CALZADILLA C.FA. MOISES FRANCISCO HERNANDEZ COBOS</small>	SINDICA <small>C. GABRIELA HERNANDEZ CALZADILLA C.FA. MOISES FRANCISCO HERNANDEZ COBOS</small>	TESORERO
			XALAPA, VER. MAYO DE 2022
			FOJA 21 DE 23

VALORES CATASTRALES UNITARIOS DE SUELO RURAL

MUNICIPIO 116 NARANJOS AMATLÁN

RÉGIMEN DE PROPIEDAD PRIVADA

TIPO DE SUELO VALOR UNITARIO POR HECTÁREA(PESOS)
 TEMPORAL \$ 65,000

RÉGIMEN DE PROPIEDAD EJIDAL

TIPO DE SUELO VALOR UNITARIO POR HECTÁREA(PESOS)
 TEMPORAL \$ 36,000

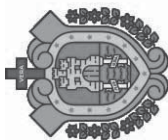
AUTORIZACIÓN DEL H. CONGRESO DEL ESTADO PRESIDENTA <small>DIP. ARIANA GUADALUPE ANSEL ES AGUIRRE</small> SECRETARIA	AUTORIDADES DEL MUNICIPIO DE NARANJOS AMATLÁN PRESIDENTE <small>MTRD. JOSÉ LUIS BANDA CRUZ</small> SINDICA <small>C. GRISELDA HERNÁNDEZ CALZADILLA</small> TESORERO <small>C. PA. MOJES FRANCISCO HERNÁNDEZ COBOS</small>	VALORES CATASTRALES UNITARIOS DE - SUELO RURAL - LOCALIDAD: NARANJOS AMATLÁN VIGENCIA: 1 DE ENERO AL 31 DE DICIEMBRE DE 2023	ELABORO: DIRECCIÓN GENERAL DE CATASTRO Y VALUACIÓN. XALAPA, VER. MAYO DE 2022 FOJA 22 DE 23
---	--	--	---

VALORES CATASTRALES UNITARIOS DE CONSTRUCCIÓN

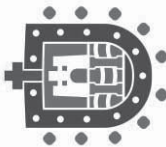
CÓDIGO	TIPOS	VALOR UNITARIO / m2 (PESOS)	CÓDIGO	TIPOS	VALOR UNITARIO / m2 (PESOS)
HABITACIONAL ANTIGUA					
01	ECONÓMICA	3,800	13	COMERCIAL INDUSTRIAL	5,000
02	MEDIANA	6,000	14	ECONÓMICOS	6,000
HABITACIONAL MODERNA					
03	POPULAR	5,500	15	MEDIANOS	5,500
04	INTERÉS SOCIAL	6,500	16	ESPECIALES	8,000
05	ECONÓMICA	7,500	PLAZAS COMERCIALES		
06	MEDIANA	8,500	17	SEMILUJO	8,200
07	SEMILUJO	10,000	18	LUJO	9,800
08	LUJO	12,000	EDIFICIOS COMERCIALES		
EDIFICIOS HABITACIONALES					
09	INTERÉS SOCIAL	6,700	19	ECONÓMICOS	9,500
10	ECONÓMICO	8,500	20	MEDIANOS	11,000
11	MEDIANO	11,000	21	LUJO	13,000
12	SEMILUJO	13,000	ESTACIONAMIENTO		
ALBERCAS					
PAVIMENTOS					
CONCRETO HIDRÁULICO					
			22	COMERCIAL	7,200
			23	ECONÓMICA	8,500
			24	MEDIANA	10,000
			25	LUJO	11,500
			26	CONCRETO HIDRÁULICO	800

NOTA: PARA LOS TIPOS DE CONSTRUCCIÓN NO CONTEMPLADOS EN LA PRESENTE TABLA DE VALORES, Y QUE HAYAN SIDO PROPUESTOS POR LOS AYUNTAMIENTOS, ESTOS SE REGISTRARÁN POR LO DISPUESTO EN EL ARTÍCULO 40 DEL REGLAMENTO DE LA LEY DE CATASTRO DEL ESTADO DE VERAGRUZ DE IGNACIO DE LA LLAVE.

AUTORIZACIÓN DEL H. CONGRESO DEL ESTADO		AUTORIDADES DEL MUNICIPIO DE NARANJOS AMATLÁN		VALORES CATASTRALES UNITARIOS DE CONSTRUCCIÓN ~	
PRESIDENTA	SECRETARIA	PRESIDENTE	TESORERO	LOCALIDAD:	DIRECCIÓN GENERAL DE CATASTRO Y VALUACIÓN.
DR. CELIA JOSEFINA GUEVARA GUEBME	DR. ARIANA GUADALUPE ANSELME AGUIRRE	MTRD. JOSE LUIS BANDA CRUZ	C. GABRIELA HERNÁNDEZ GALIARDO	NARANJOS AMATLÁN	ELABORO:
			C. PA. MOJES FRANCISCO HERNÁNDEZ COBOS	VIGENCIA:	DIRECCIÓN GENERAL DE CATASTRO Y VALUACIÓN.
				1 DE ENERO AL 31 DE DICIEMBRE DE 2023	XALAPA, VER. MAYO DE 2022
					FOJA 23 DE 23



VERACRUZ
GOBIERNO
DEL ESTADO



SEGOB
Secretaría
de Gobierno

SUBJYAL
Subsecretaría Jurídica
y de Asuntos Legislativos

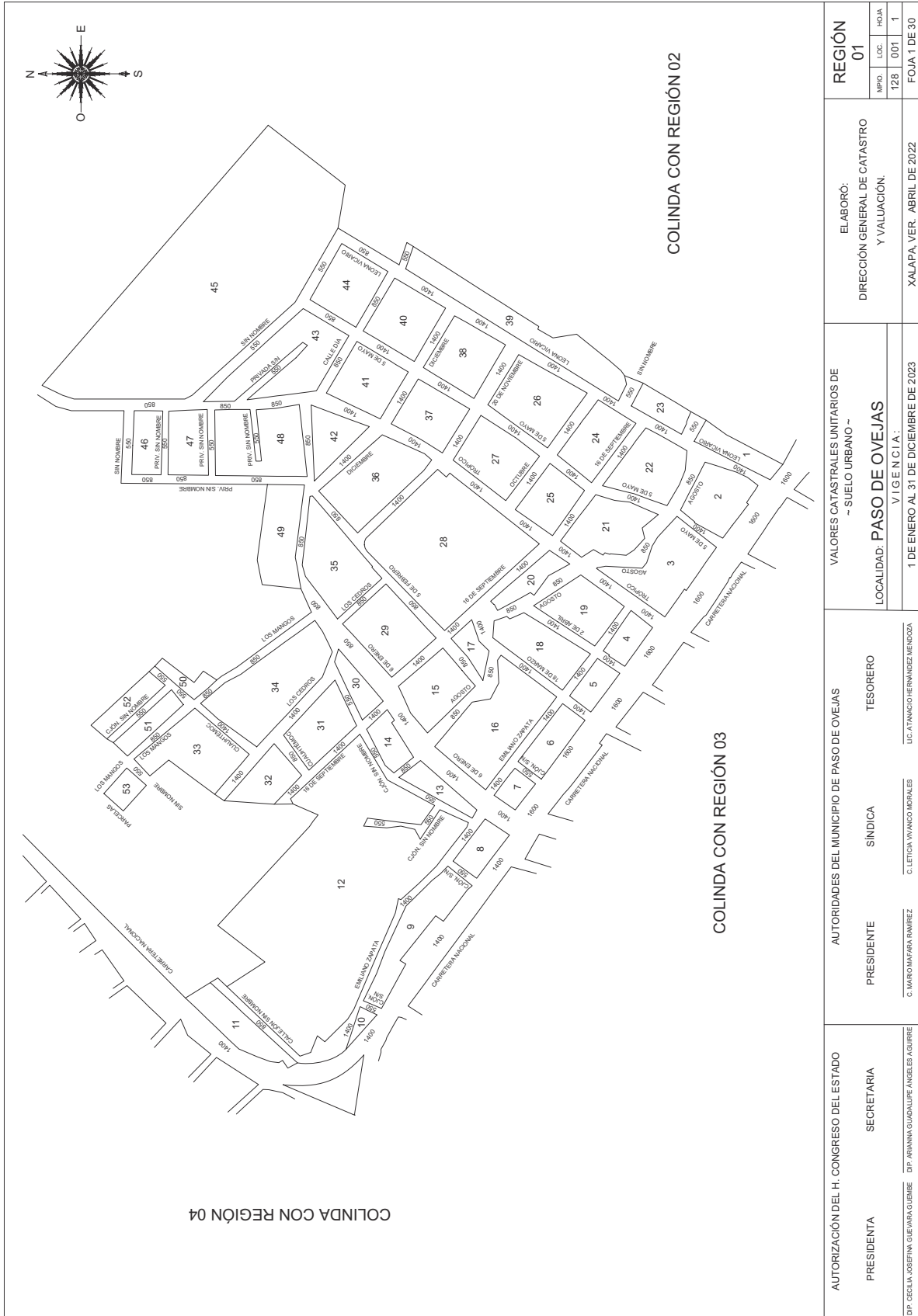
DGCV
Dirección General de
Catastro y Valuación

Tablas de Valores Catastrales Unitarios de Suelo y Construcción

Municipio:

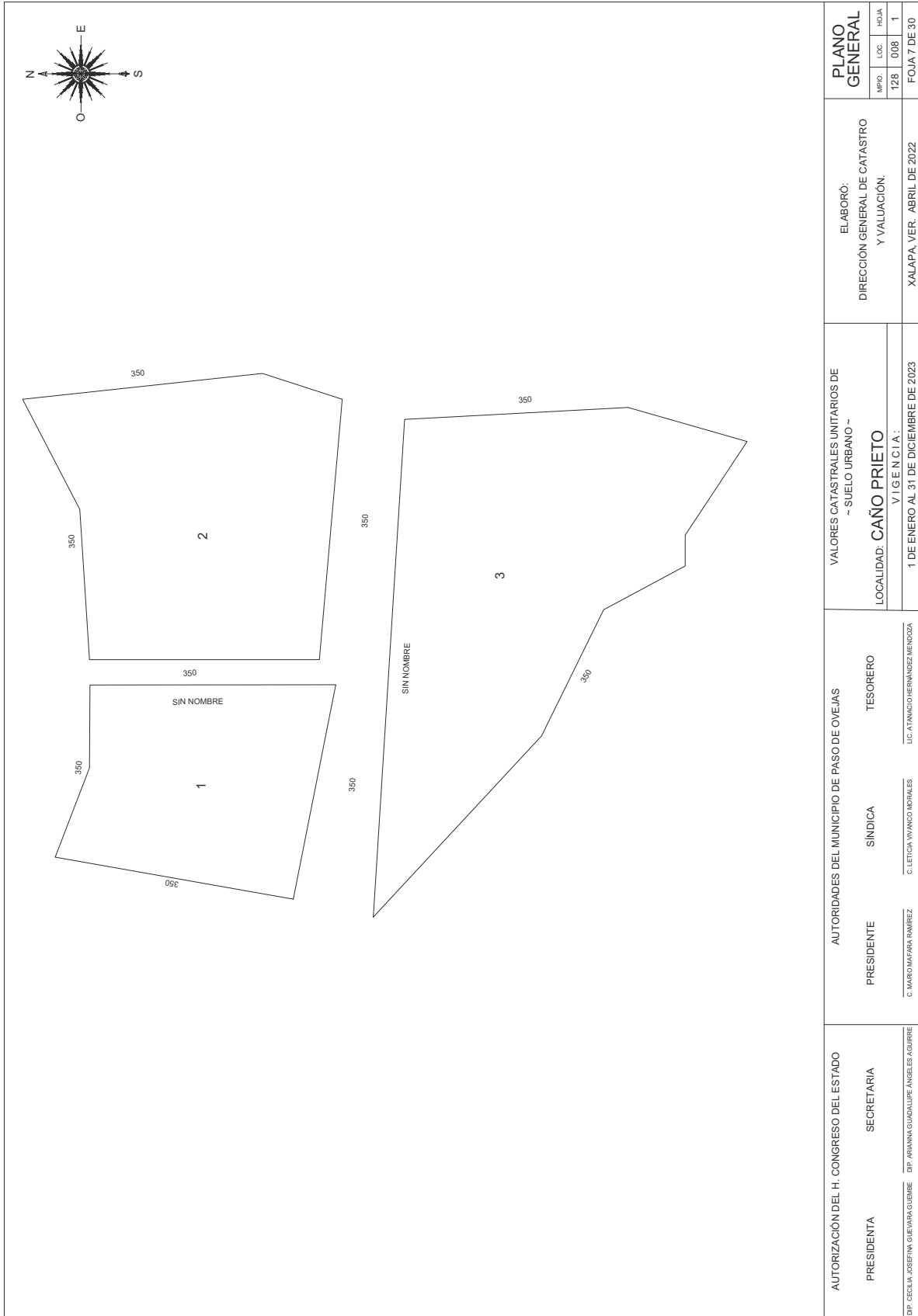
Paso de Ovejas

Vigencia:
del 1 enero al 31 de diciembre de 2023



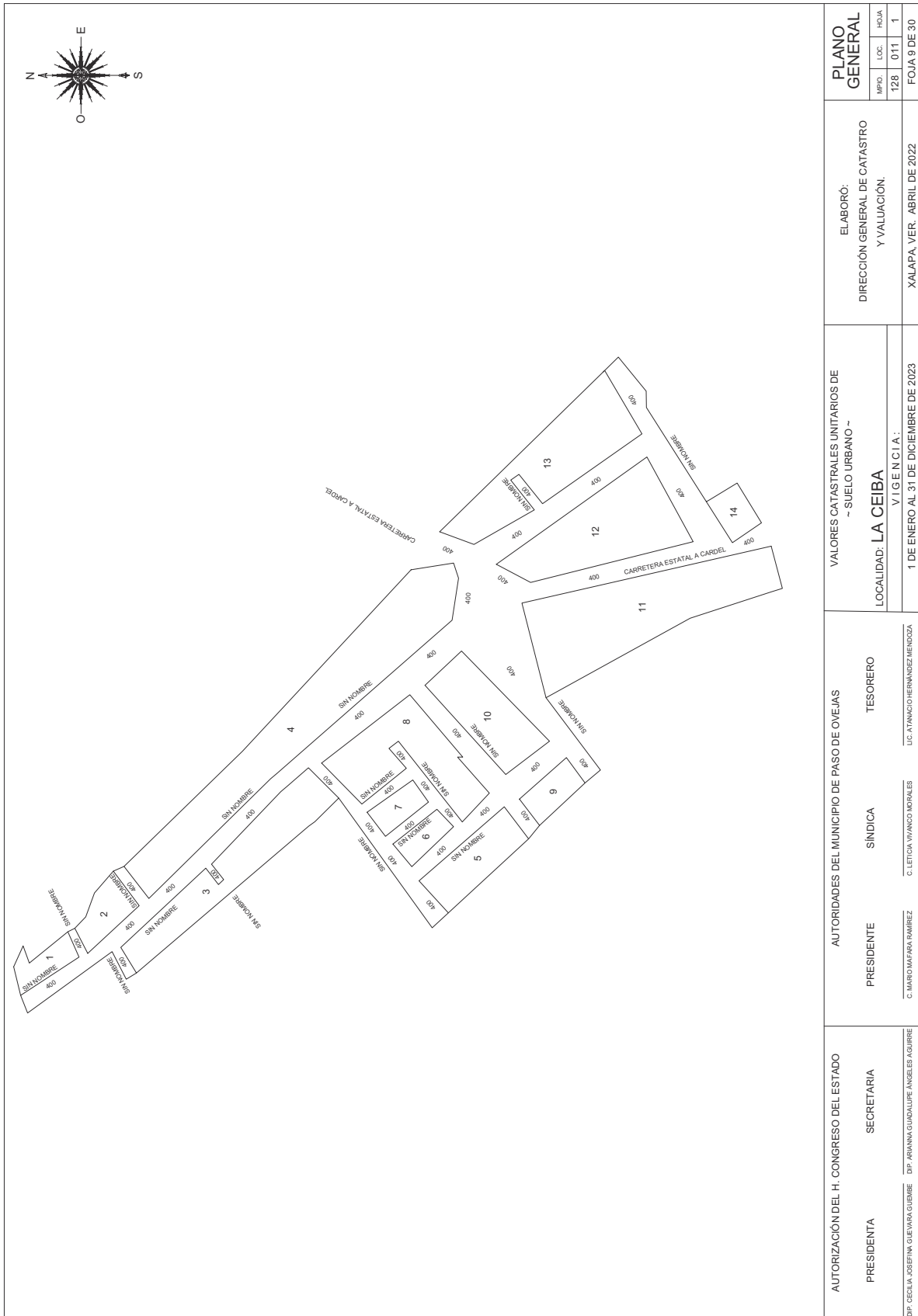
AUTORIZACIÓN DEL H. CONGRESO DEL ESTADO	SECRETARIA DIP. ARIANA GUADALUPE ANGELES AGUIRRE	AUTORIDADES DEL MUNICIPIO DE PASO DE OVEJAS			VALORES CATASTRALES UNITARIOS DE - SUELO URBANO - LOCALIDAD: PASO DE OVEJAS VIGENCIA: 1 DE ENERO AL 31 DE DICIEMBRE DE 2023	ELABORÓ: DIRECCIÓN GENERAL DE CATASTRO Y VALUACIÓN. XALAPA, VER., ABRIL DE 2022	REGIÓN 01	
		PRESIDENTE C. MARIO MAFRÁ RAMÍREZ	SINDICA C. LETICIA WANCOS MORALES	TESORERO LIC. ATANACIO HERNÁNDEZ HINOJOSA			MPD. LOC. HOJA 128 001 1	FOJA 1 DE 30

	<p style="text-align: center;">PLANO GENERAL</p> <table border="1" style="width: 100%;"> <tr> <td>MPD.</td> <td>LOC.</td> <td>H.OJA</td> </tr> <tr> <td>128</td> <td>006</td> <td>1</td> </tr> </table> <p style="text-align: right;">FOJA 5 DE 30</p>	MPD.	LOC.	H.OJA	128	006	1				
MPD.	LOC.	H.OJA									
128	006	1									
<p style="text-align: center;">VALORES CATASTRALES UNITARIOS DE - SUELO URBANO - LOCALIDAD: BOQUERÓN VIGENCIA: 1 DE ENERO AL 31 DE DICIEMBRE DE 2023</p>	<p style="text-align: center;">ELABORÓ: DIRECCIÓN GENERAL DE CATASTRO Y VALUACIÓN.</p> <p style="text-align: right;">XALAPA, VER. ABRIL DE 2022</p>										
<p style="text-align: center;">AUTORIDADES DEL MUNICIPIO DE PASO DE OVEJAS</p> <table border="1" style="width: 100%;"> <tr> <td style="text-align: center;">PRESIDENTE</td> <td style="text-align: center;">SINDICA</td> <td style="text-align: center;">TESORERO</td> </tr> <tr> <td style="text-align: center;">C. MARCO ALEJANDRO RAMÍREZ</td> <td style="text-align: center;">C. LETICIA WANDA MORALES</td> <td style="text-align: center;">LIC. ATANACIO HERNÁNDEZ HENQUEZA</td> </tr> </table>	PRESIDENTE	SINDICA	TESORERO	C. MARCO ALEJANDRO RAMÍREZ	C. LETICIA WANDA MORALES	LIC. ATANACIO HERNÁNDEZ HENQUEZA	<p style="text-align: center;">AUTORIZACIÓN DEL H. CONGRESO DEL ESTADO</p> <table border="1" style="width: 100%;"> <tr> <td style="text-align: center;">PRESIDENTA</td> <td style="text-align: center;">SECRETARIA</td> </tr> <tr> <td style="text-align: center;">DIP. ROSALBA GUEVARA GUEBARE</td> <td style="text-align: center;">DIP. ARIANA GUADALUPE ANSEL ES AGUIRRE</td> </tr> </table>	PRESIDENTA	SECRETARIA	DIP. ROSALBA GUEVARA GUEBARE	DIP. ARIANA GUADALUPE ANSEL ES AGUIRRE
PRESIDENTE	SINDICA	TESORERO									
C. MARCO ALEJANDRO RAMÍREZ	C. LETICIA WANDA MORALES	LIC. ATANACIO HERNÁNDEZ HENQUEZA									
PRESIDENTA	SECRETARIA										
DIP. ROSALBA GUEVARA GUEBARE	DIP. ARIANA GUADALUPE ANSEL ES AGUIRRE										

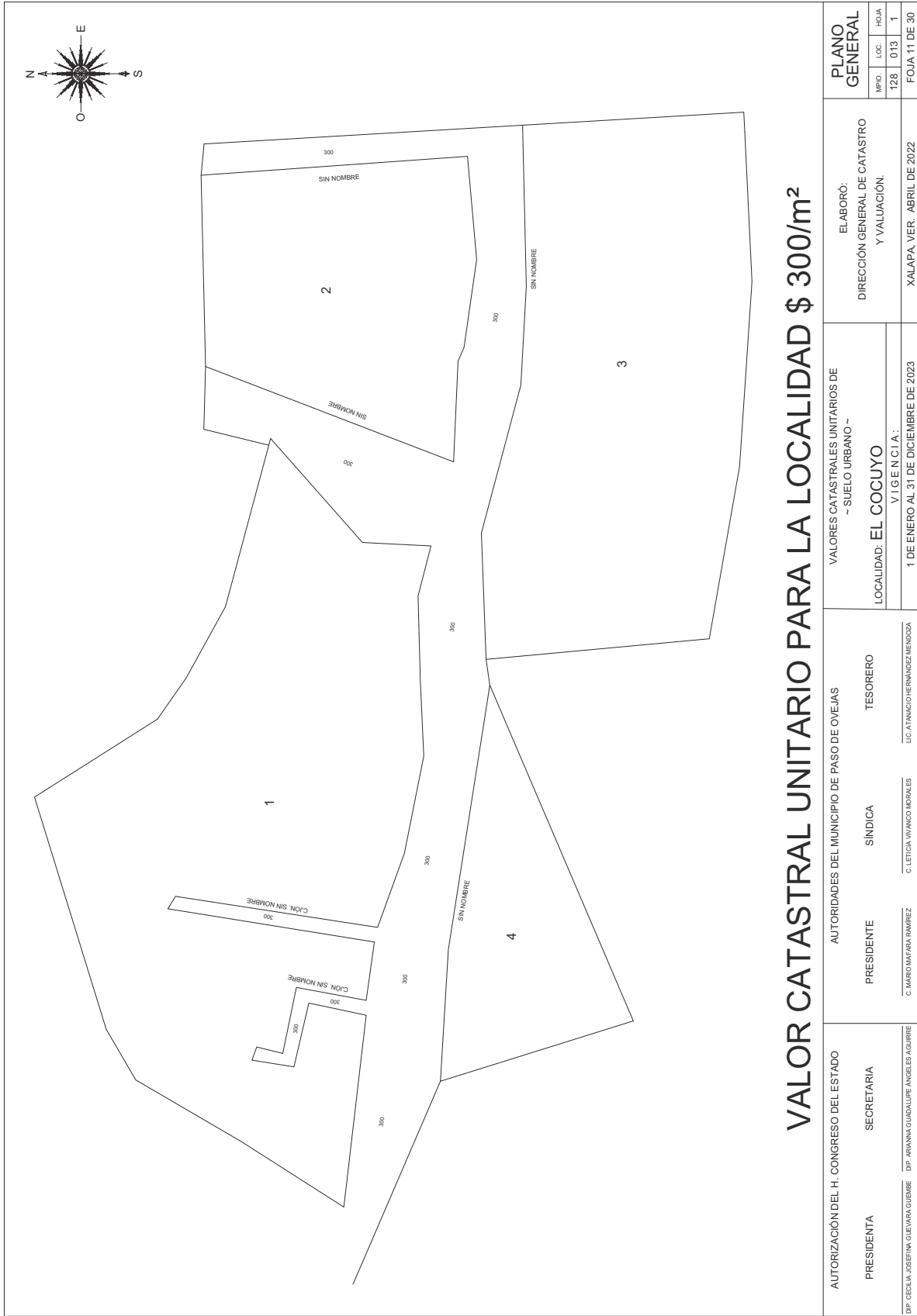


AUTORIZACIÓN DEL H. CONGRESO DEL ESTADO PRESIDENTA <small>DP. ROSALBA GUERRA GUEBARE</small> SECRETARIA <small>DP. ARIANA GUADALUPE ANSEL ES AGUIRRE</small>		AUTORIDADES DEL MUNICIPIO DE PASO DE OVEJAS PRESIDENTE <small>C. MARCO ALEJANDRO RAMIREZ</small> SINDICA <small>C. LETICIA RAMIRO MORALES</small> TESORERO <small>UC. ATANACIO HERNANDEZ HINOJOSA</small>		VALORES CATASTRALES UNITARIOS DE - SUELO URBANO - LOCALIDAD: CAÑO PRIETO VIGENCIA: 1 DE ENERO AL 31 DE DICIEMBRE DE 2023		ELABORÓ: DIRECCIÓN GENERAL DE CATASTRO Y VALUACIÓN. XALAPA, VER. ABRIL DE 2022		PLANO GENERAL MUNICIPIO: LOC.: HOJA: 128 008 1 FOJA 7 DE 30	
--	--	--	--	--	--	---	--	--	--

	<p>AUTORIZACIÓN DEL H. CONGRESO DEL ESTADO</p> <p>PRESIDENTA D/P. ROSA GUADALUPE ANGELES AGUIRRE</p> <p>SECRETARIA</p>	<p>AUTORIDADES DEL MUNICIPIO DE PASO DE OVEJAS</p> <p>PRESIDENTE C. MARCO ALEJANDRO RAMIREZ</p> <p>SINDICA C. LETICIA IVANCO MORALES</p> <p>TESORERO LIC. ATANACIO HERNANDEZ HINOJOSA</p>	<p>VALORES CATASTRALES UNITARIOS DE - SUELO URBANO - LOCALIDAD: CARRETAS VIGENCIA: 1 DE ENERO AL 31 DE DICIEMBRE DE 2023</p>	<p>ELABORÓ: DIRECCIÓN GENERAL DE CATASTRO Y VALUACIÓN. XALAPA, VER. ABRIL DE 2022</p>	<p>PLANO GENERAL</p> <table border="1"> <tr> <td>M.P.D.</td> <td>LOC.</td> <td>H.O.L.A</td> </tr> <tr> <td>128</td> <td>010</td> <td>1</td> </tr> </table> <p>FOJA 8 DE 30</p>	M.P.D.	LOC.	H.O.L.A	128	010	1
M.P.D.	LOC.	H.O.L.A									
128	010	1									



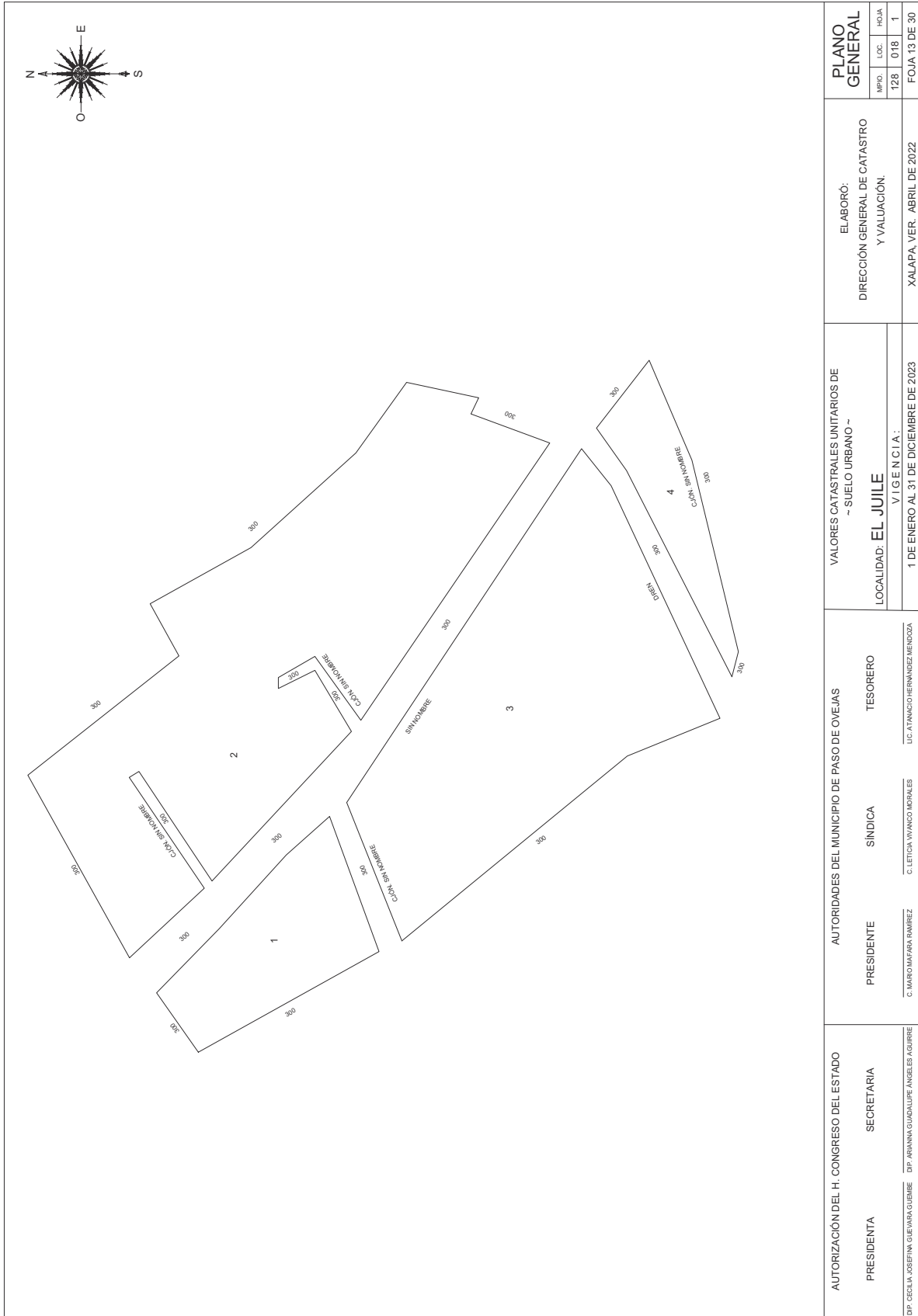
AUTORIZACIÓN DEL H. CONGRESO DEL ESTADO PRESIDENTA D.P. ROSALBA GUERRA GUEBME	SECRETARIA D.P. ARIANA GUADALUPE ANSEL ES AGUIRE	AUTORIDADES DEL MUNICIPIO DE PASO DE OVEJAS			VALORES CATASTRALES UNITARIOS DE - SUELO URBANO - LOCALIDAD: LA CEIBA VIGENCIA: 1 DE ENERO AL 31 DE DICIEMBRE DE 2023	ELABORÓ: DIRECCIÓN GENERAL DE CATASTRO Y VALUACIÓN. XALAPA, VER. ABRIL DE 2022	PLANO GENERAL		
		PRESIDENTE C. MARCO ALEJANDRO RAMIREZ	SINDICA C. LETICIA RAMOS MORALES	TESORERO LIC. ATANACIO HERNANDEZ HENQUEZA			MUNICIPIO 128	LOCALIDAD 011	HOJA 1

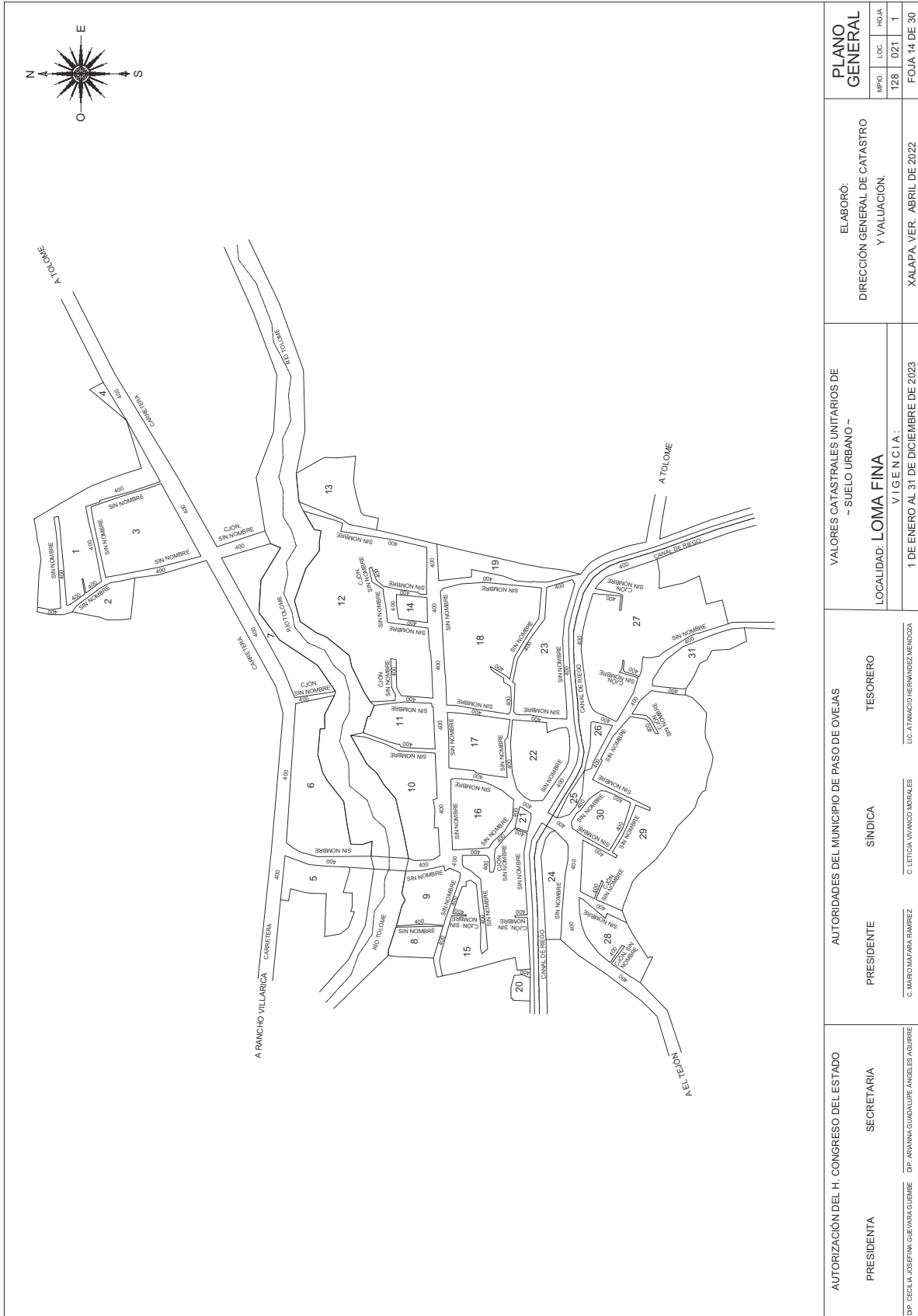


VALOR CATASTRAL UNITARIO PARA LA LOCALIDAD \$ 300/m²

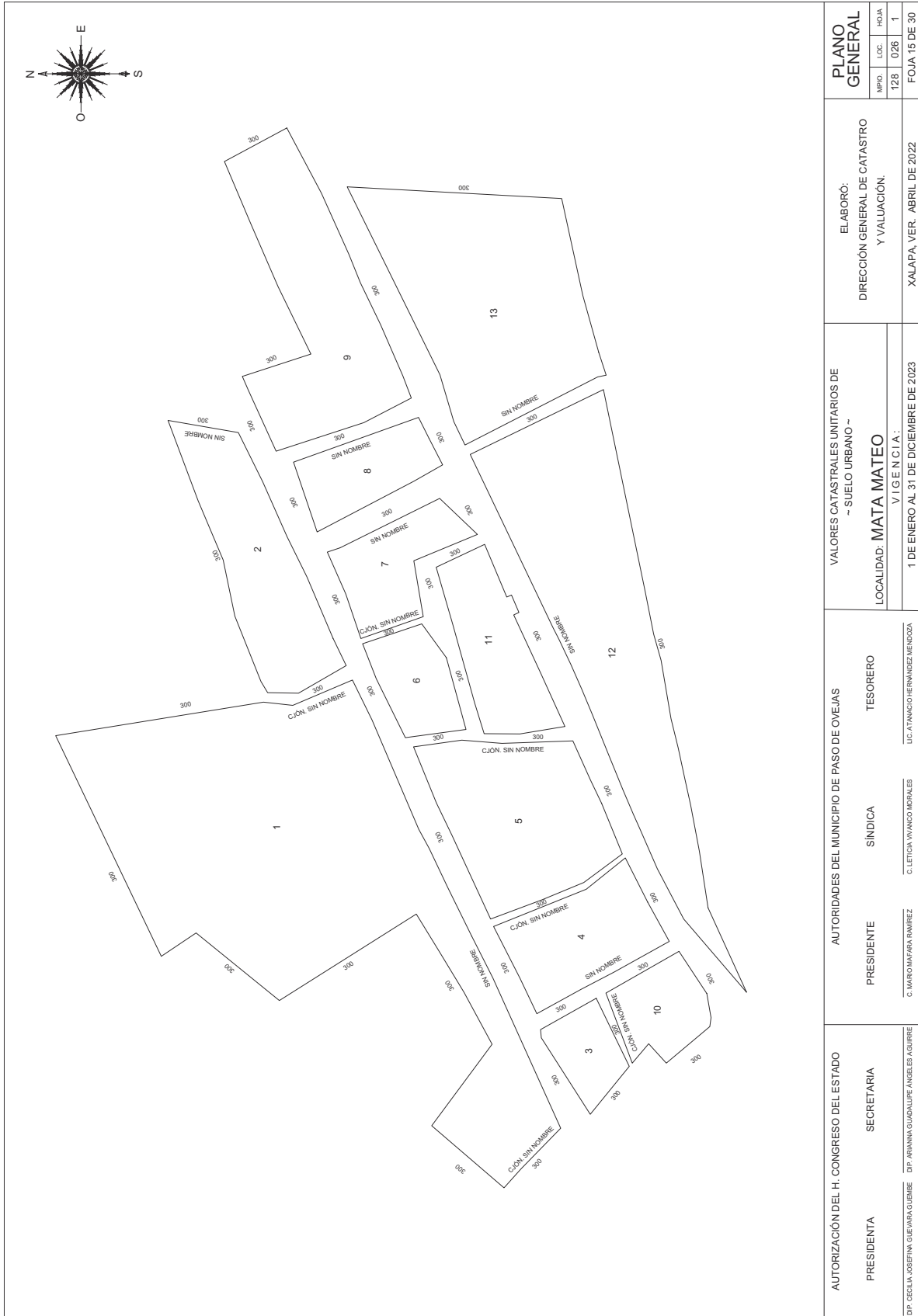
AUTORIZACIÓN DEL H. CONGRESO DEL ESTADO PRESIDENTA <small>DIP. ROSALBA GONZÁLEZ GONZÁLEZ</small>	AUTORIDADES DEL MUNICIPIO DE PASO DE OVEJAS PRESIDENTE <small>C. MARCO ANTONIO RAMÍREZ</small> SINDICA <small>C. LETICIA RAMÍREZ MORALES</small> TESORERO <small>LIC. ATANACIO HERNÁNDEZ HINOJOSA</small>	VALORES CATASTRALES UNITARIOS DE - SUELO URBANO - LOCALIDAD: EL COCUYO VIGENCIA: 1 DE ENERO AL 31 DE DICIEMBRE DE 2023	ELABORÓ: DIRECCIÓN GENERAL DE CATASTRO Y VALUACIÓN. XALAPA, VER. ABRIL DE 2022
		PLANO GENERAL	
		MPIO. LOC. HOJA 128 013 1	
		FOJA 11 DE 30	

	<p style="text-align: center;">PLANO GENERAL</p> <table border="1" style="width: 100%; border-collapse: collapse;"> <tr> <td style="width: 30%;">MPO.</td> <td style="width: 30%;">LOC.</td> <td style="width: 30%;">HOJA</td> </tr> <tr> <td style="text-align: center;">128</td> <td style="text-align: center;">017</td> <td style="text-align: center;">1</td> </tr> <tr> <td colspan="3" style="text-align: right;">FOJA 12 DE 30</td> </tr> </table>	MPO.	LOC.	HOJA	128	017	1	FOJA 12 DE 30		
MPO.	LOC.	HOJA								
128	017	1								
FOJA 12 DE 30										
<p style="text-align: center;">VALORES CATASTRALES UNITARIOS DE - SUELO URBANO - LOCALIDAD: EL HATTO VIGENCIA: 1 DE ENERO AL 31 DE DICIEMBRE DE 2023</p>	<p>ELABORÓ: DIRECCIÓN GENERAL DE CATASTRO Y VALUACIÓN.</p> <p>XALAPA, VER. ABRIL DE 2022</p>									
<p style="text-align: center;">AUTORIDADES DEL MUNICIPIO DE PASO DE OVEJAS</p> <table border="1" style="width: 100%; border-collapse: collapse;"> <tr> <td style="width: 33%; text-align: center;">PRESIDENTE</td> <td style="width: 33%; text-align: center;">SINDICA</td> <td style="width: 33%; text-align: center;">TESORERO</td> </tr> <tr> <td style="text-align: center; font-size: small;">C. MARIO MAFRÁ RAMÍREZ</td> <td style="text-align: center; font-size: small;">C. LETICIA WANCOS MORALES</td> <td style="text-align: center; font-size: small;">LIC. ATANACIO HERNÁNDEZ HINOJOSA</td> </tr> </table>	PRESIDENTE	SINDICA	TESORERO	C. MARIO MAFRÁ RAMÍREZ	C. LETICIA WANCOS MORALES	LIC. ATANACIO HERNÁNDEZ HINOJOSA				
PRESIDENTE	SINDICA	TESORERO								
C. MARIO MAFRÁ RAMÍREZ	C. LETICIA WANCOS MORALES	LIC. ATANACIO HERNÁNDEZ HINOJOSA								
<p style="text-align: center;">AUTORIZACIÓN DEL H. CONGRESO DEL ESTADO</p> <table border="1" style="width: 100%; border-collapse: collapse;"> <tr> <td style="width: 33%; text-align: center;">PRESIDENTA</td> <td style="width: 33%; text-align: center;">SECRETARIA</td> </tr> <tr> <td style="text-align: center; font-size: small;">DIP. CELIA JOSEFINA GUEVARA GUEBARE</td> <td style="text-align: center; font-size: small;">DIP. ARIANNA GUADALUPE ANCELES AGUIRRE</td> </tr> </table>	PRESIDENTA	SECRETARIA	DIP. CELIA JOSEFINA GUEVARA GUEBARE	DIP. ARIANNA GUADALUPE ANCELES AGUIRRE						
PRESIDENTA	SECRETARIA									
DIP. CELIA JOSEFINA GUEVARA GUEBARE	DIP. ARIANNA GUADALUPE ANCELES AGUIRRE									

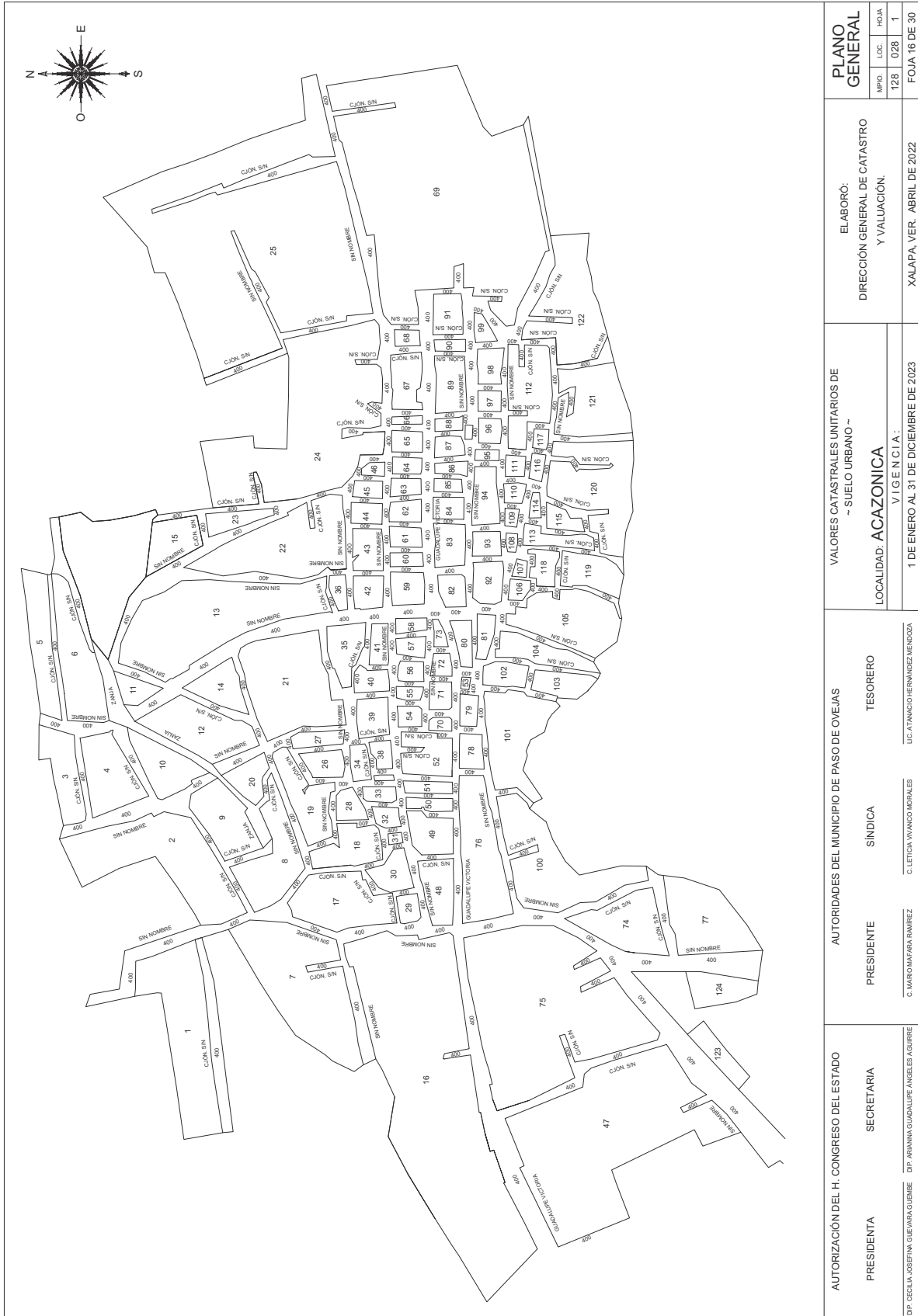




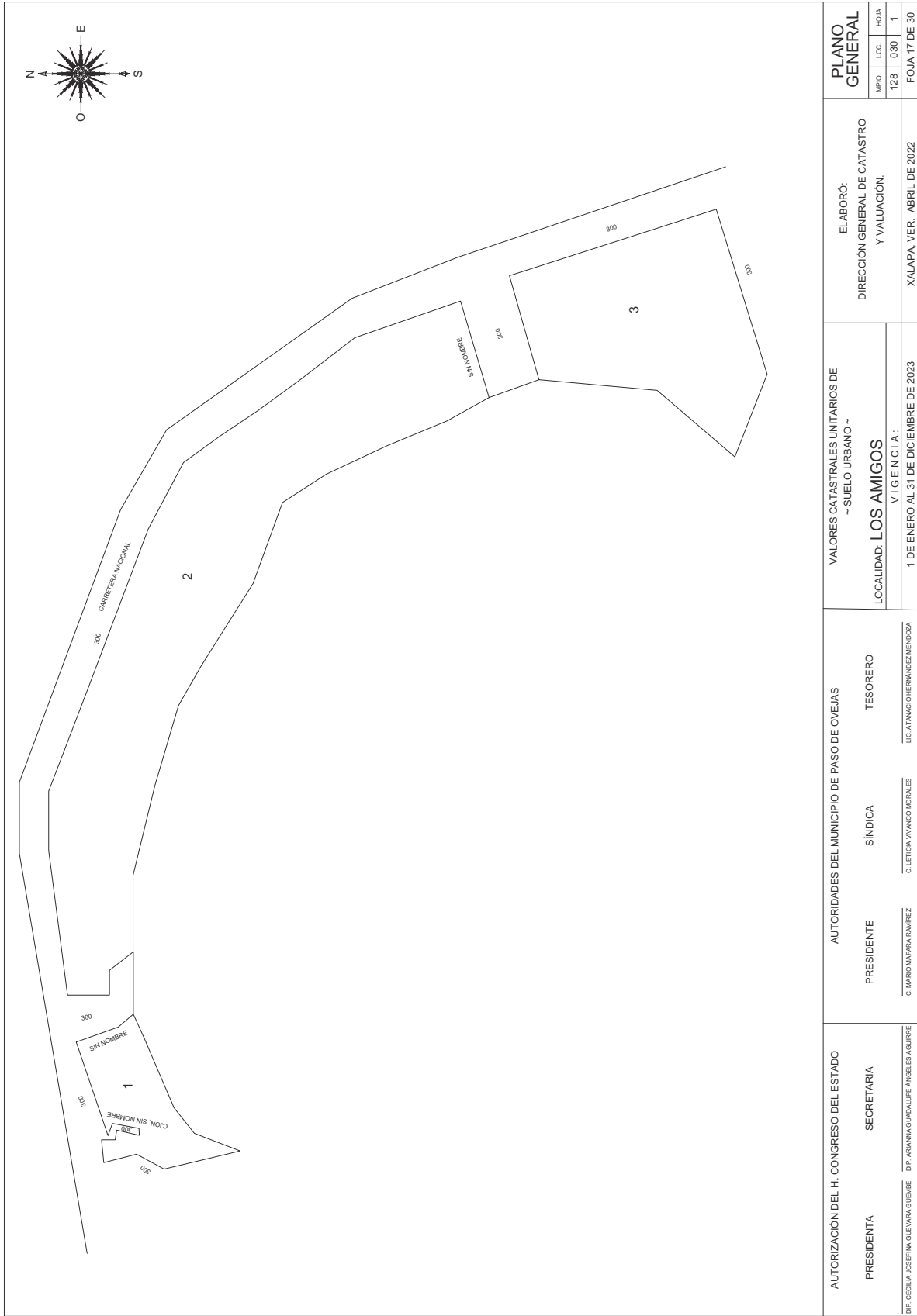
AUTORIZACIÓN DEL H. CONGRESO DEL ESTADO	PRESIDENTA		SECRETARIA	
	DIP. ROSALBA GUERRA GUEBARE		DIP. ARIANNA GUADALUPE ANSEL ES AGUIRRE	
AUTORIDADES DEL MUNICIPIO DE PASO DE OVEJAS				
PRESIDENTE		SINDICA		TESORERO
C. MARCO MAFFRA RAMIREZ		C. LETICIA RAMON MORALES		LIC. ATANACIO HERNANDEZ HENCOZA
VALORES CATASTRALES UNITARIOS DE				
- SUELO URBANO -				
LOCALIDAD: LOMA FINA				
VIGENCIA:				
1 DE ENERO AL 31 DE DICIEMBRE DE 2023				
ELABORÓ:		DIRECCIÓN GENERAL DE CATASTRO Y VALUACIÓN.		
PLANO GENERAL		MUNICIPIO LOCALIDAD HOJA		
128		021		1
FOJA 14 DE 30				



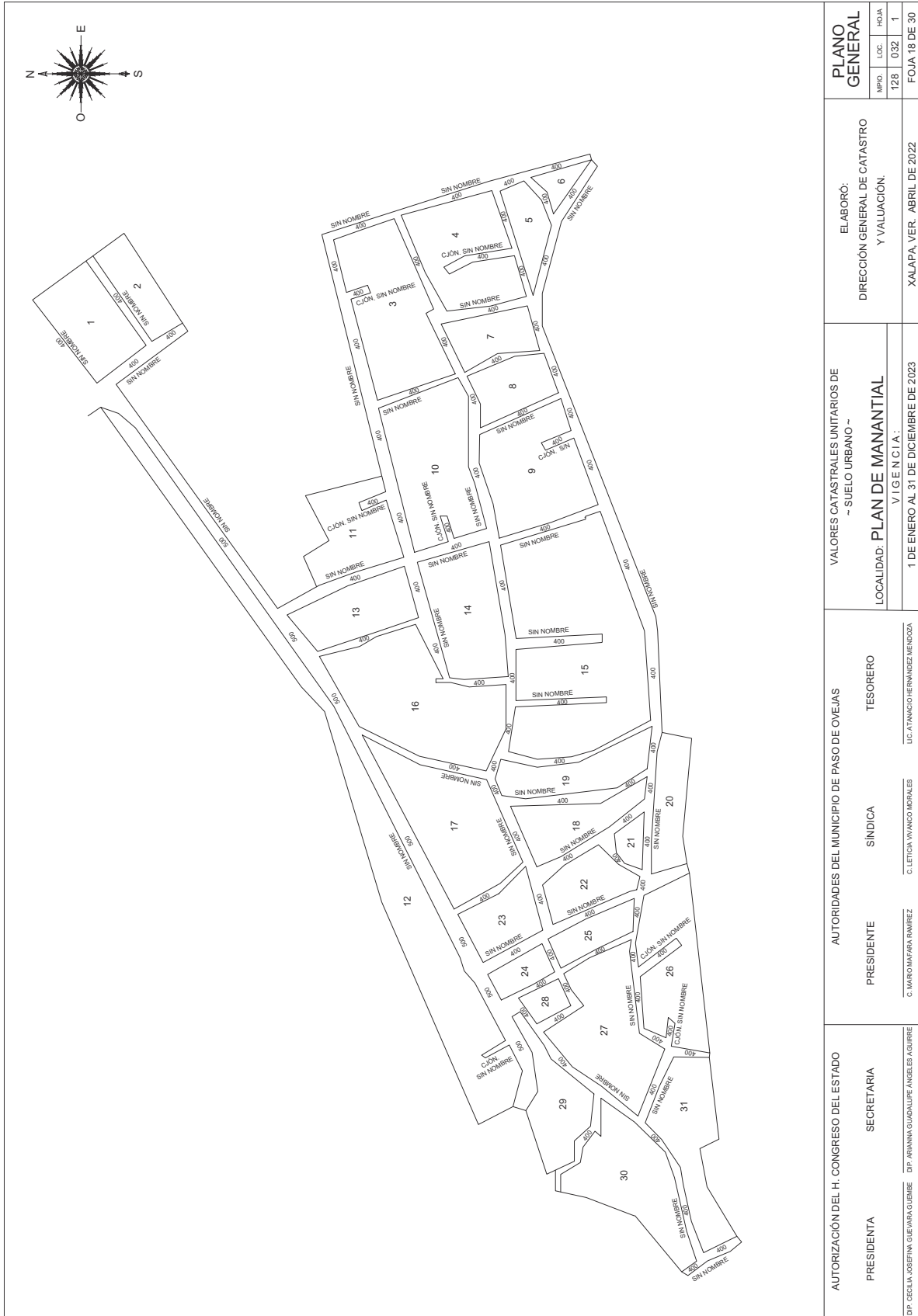
AUTORIZACIÓN DEL H. CONGRESO DEL ESTADO PRESIDENTA D ^{OP} ROSALBA GUERRA GUEBARE	SECRETARIA D ^{OP} ARIANA GUADALUPE ANCELES AGUIRRE	AUTORIDADES DEL MUNICIPIO DE PASO DE OVEJAS			VALORES CATASTRALES UNITARIOS DE - SUELO URBANO - LOCALIDAD: MATA MATEO VIGENCIA: 1 DE ENERO AL 31 DE DICIEMBRE DE 2023	ELABORÓ: DIRECCIÓN GENERAL DE CATASTRO Y VALUACIÓN. XALAPA, VER. ABRIL DE 2022	PLANO GENERAL	
		PRESIDENTE C. MARCO MAFRÁ RAMÍREZ	SINDICA C. LETICIA RAMÍREZ MORALES	TESORERO LIC. ATANACIO HERNÁNDEZ HENQUEZA			MPIO. LOC. HOJA 128 026 1 FOJA 15 DE 30	



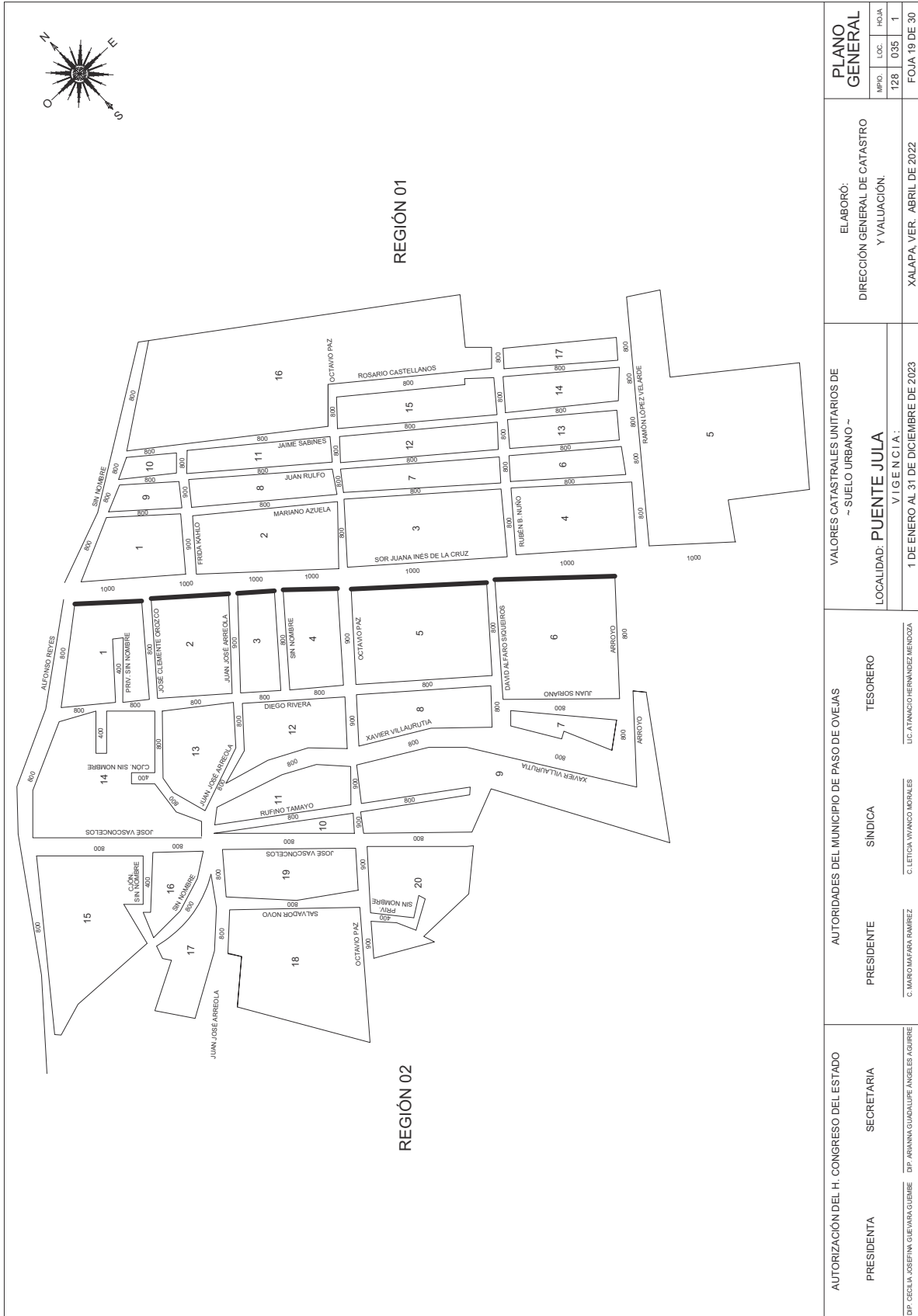
AUTORIZACIÓN DEL H. CONGRESO DEL ESTADO PRESIDENTA D.P. ROSALBA GUERRA GUEBARE	SECRETARIA D.P. ARIANNA GUADALUPE ANGELES AGUIRRE	AUTORIDADES DEL MUNICIPIO DE PASO DE OVEJAS			VALORES CATASTRALES UNITARIOS DE - SUELO URBANO - LOCALIDAD: ACAZONICA VIGENCIA: 1 DE ENERO AL 31 DE DICIEMBRE DE 2023	ELABORÓ: DIRECCIÓN GENERAL DE CATASTRO Y VALUACIÓN. XALAPA, VER. ABRIL DE 2022	PLANO GENERAL		
		PRESIDENTE C. MARCO ANTONIO RAMIREZ	SINDICA C. LETICIA RAMOS MORALES	TESORERO LIC. ATANACIO HERNANDEZ HENQUEZA			M.P.D. LOC. HOJA 128 028 1 FOJA 16 DE 30		



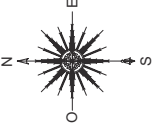
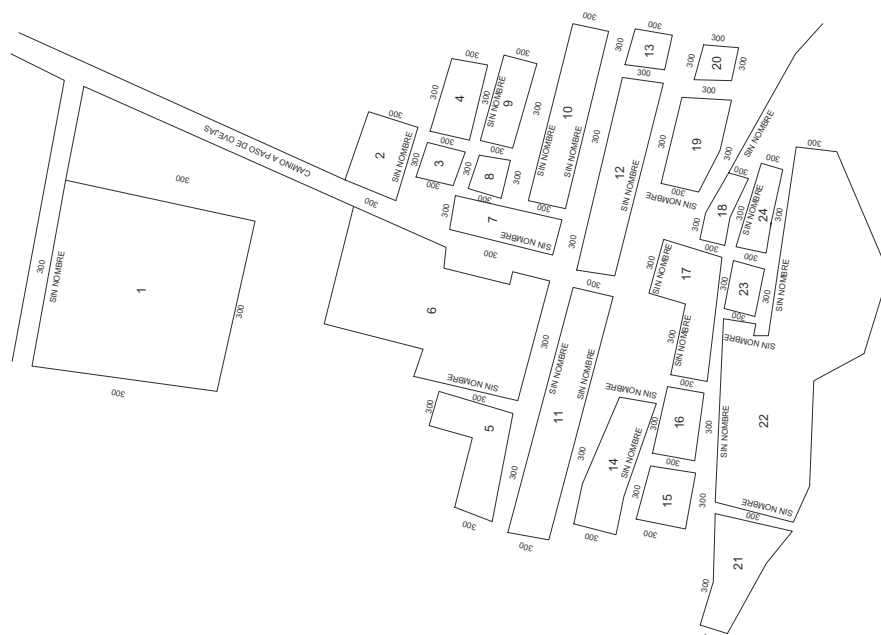
AUTORIZACIÓN DEL H. CONGRESO DEL ESTADO PRESIDENTA D.P. ROSALBA GUEVARA GUEBARE		AUTORIDADES DEL MUNICIPIO DE PASO DE OVEJAS PRESIDENTE C. MARCO ANTONIO RAMIREZ		VALORES CATASTRALES UNITARIOS DE - SUELO URBANO - LOCALIDAD: LOS AMIGOS VIGENCIA: 1 DE ENERO AL 31 DE DICIEMBRE DE 2023		ELABORÓ: DIRECCIÓN GENERAL DE CATASTRO Y VALUACIÓN. XALAPA, VER., ABRIL DE 2022		PLANO GENERAL MUNICIPIO: LOC.: HOJA: 128 030 1 FOJA 17 DE 30	
SECRETARIA D.P. ARIANNA GUADALUPE ANSEL ES AGUIRRE		TRESORERO SINDICA C. LETICIA WANCOS MORALES LIC. ATANACIO HERNANDEZ HENDEZZA							

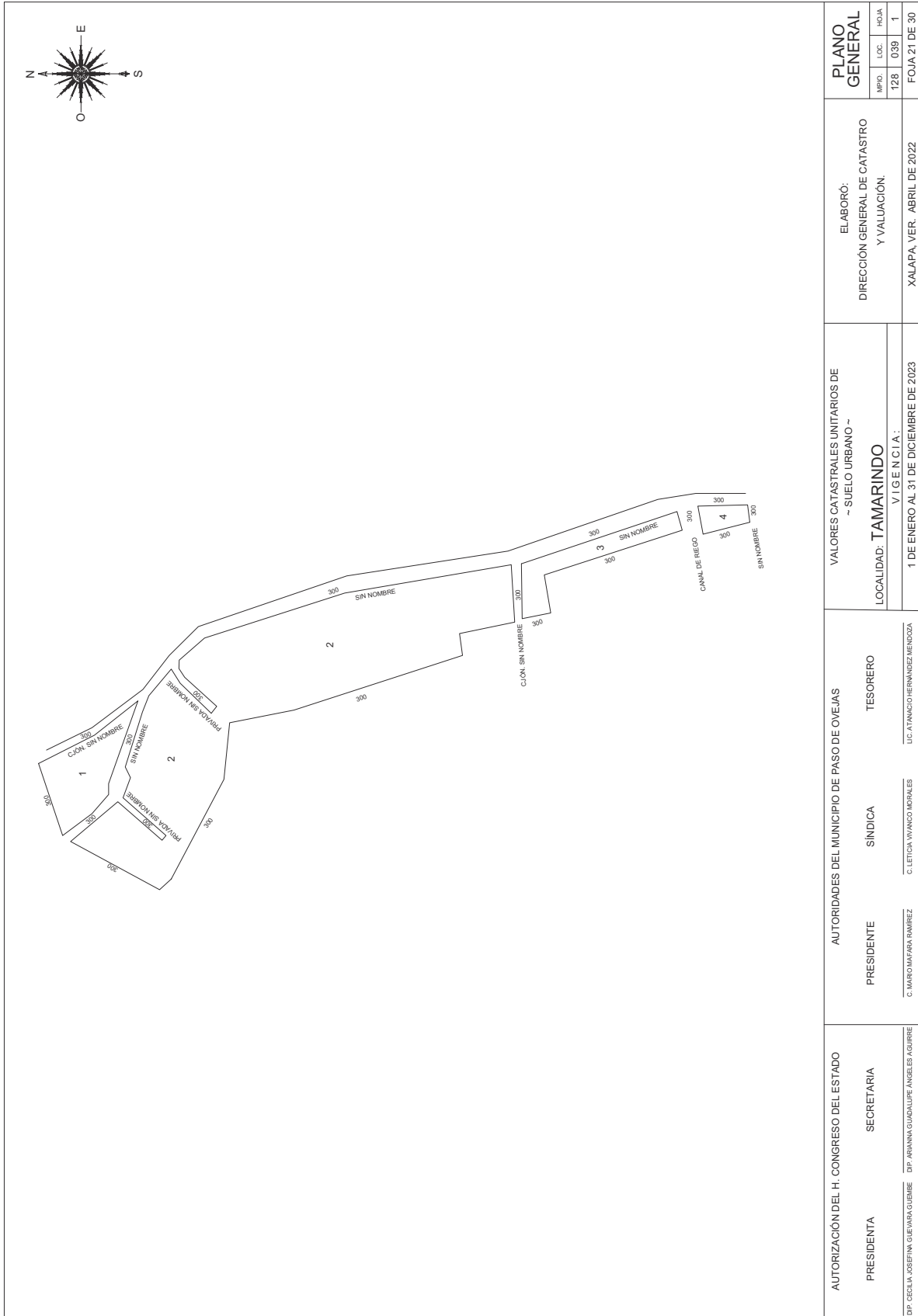


AUTORIZACIÓN DEL H. CONGRESO DEL ESTADO PRESIDENTA D/P. ROSALBA GUERRA GUEBRE	SECRETARIA D/P. ARIANA GUADALUPE ANGELES AGUIRRE	AUTORIDADES DEL MUNICIPIO DE PASO DE OVEJAS			VALORES CATASTRALES UNITARIOS DE - SUELO URBANO - LOCALIDAD: PLAN DE MANANTIAL VIGENCIA: 1 DE ENERO AL 31 DE DICIEMBRE DE 2023	ELABORÓ: DIRECCIÓN GENERAL DE CATASTRO Y VALUACIÓN. XALAPA, VER. ABRIL DE 2022	PLANO GENERAL	
		PRESIDENTE C. MARCO ANTONIO RAMIREZ	SINDICA C. LETICIA RAMONC MORALES	TESORERO LIC. ATANACIO HERNANDEZ HENCOZA			MPIO. LOC. HOJA 128 032 1 FOJA 18 DE 30	



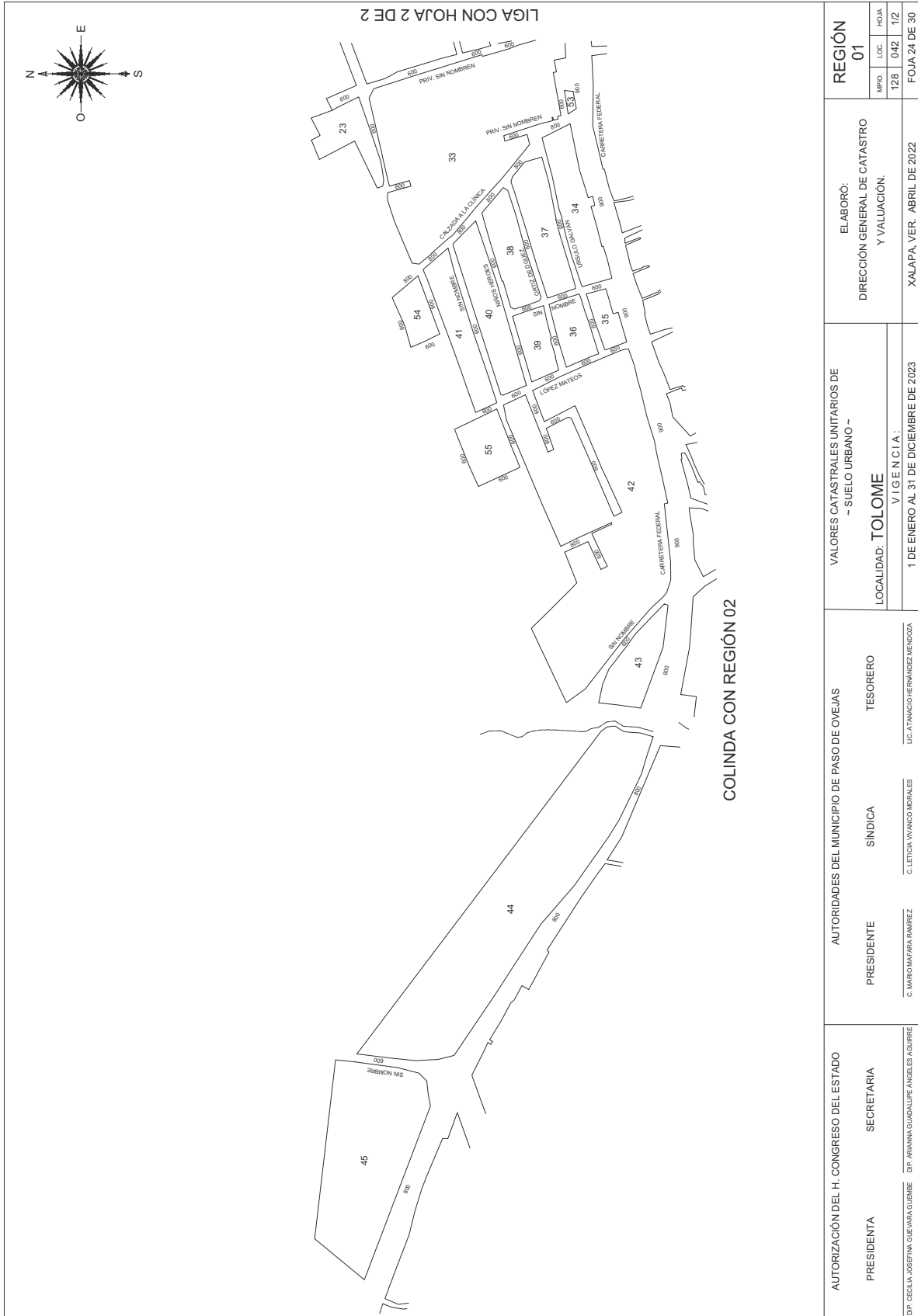
AUTORIZACIÓN DEL H. CONGRESO DEL ESTADO	PRESIDENTA DIP. CELIA JOSEFINA GUEVARA GUEBME	SECRETARIA DIP. ARIANNA GUADALUPE ANSEL ES AGUIRE	AUTORIDADES DEL MUNICIPIO DE PASO DE OVEJAS			VALORES CATASTRALES UNITARIOS DE - SUELO URBANO - LOCALIDAD: PUENTE JULA VIGENCIA: 1 DE ENERO AL 31 DE DICIEMBRE DE 2023	ELABORÓ: DIRECCIÓN GENERAL DE CATASTRO Y VALUACIÓN.	PLANO GENERAL
			PRESIDENTE C. MARCO ALEJANDRO RAMIREZ	SINDICA C. LETICIA IVANCO MORALES	TESORERO LIC. ATANACIO HERNÁNDEZ HERNÁNDEZ			

			<p>PLANO GENERAL</p> <table border="1"> <tr> <td>MPIO.</td> <td>LOC.</td> <td>H.OJA</td> </tr> <tr> <td>128</td> <td>036</td> <td>1</td> </tr> </table> <p>FOJA 20 DE 30</p>	MPIO.	LOC.	H.OJA	128	036	1
MPIO.	LOC.	H.OJA							
128	036	1							
<p>AUTORIZACIÓN DEL H. CONGRESO DEL ESTADO</p> <p>PRESIDENTA DIP. ROSALBA GUERRA GUEBARE</p> <p>SECRETARIA DIP. ARIANA GUADALUPE ANSEL AGUIRRE</p>	<p>AUTORIZACIONES DEL MUNICIPIO DE PASO DE OVEJAS</p> <p>PRESIDENTE C. MARCO ALEJANDRO RAMIREZ</p> <p>SINDICA C. LETICIA RAMON MORALES</p> <p>TESORERO LIC. ATANACIO HERNANDEZ HENQUEZA</p>	<p>ELABORÓ: DIRECCION GENERAL DE CATASTRO Y VALUACION.</p> <p>VALORES CATASTRALES UNITARIOS DE - SUELO URBANO - LOCALIDAD: RANCHO NUEVO VIGENCIA: 1 DE ENERO AL 31 DE DICIEMBRE DE 2023</p> <p>XALAPA, VER. ABRIL DE 2022</p>							

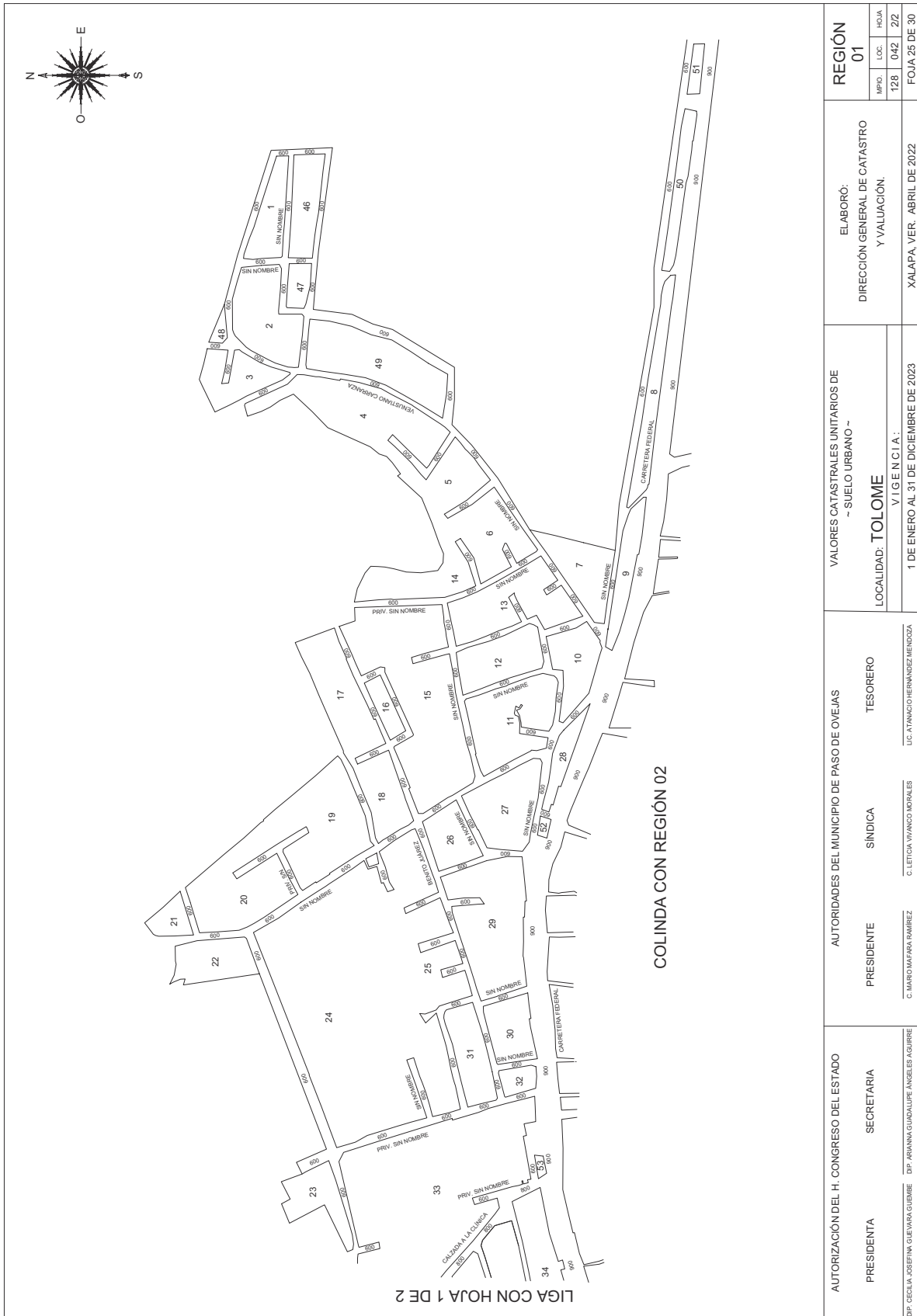


AUTORIZACIÓN DEL H. CONGRESO DEL ESTADO PRESIDENTA SECRETARIA	AUTORIDADES DEL MUNICIPIO DE PASO DE OVEJAS PRESIDENTE SINDICA TESORERO		VALORES CATASTRALES UNITARIOS DE - SUELO URBANO - LOCALIDAD: TAMARINDO VIGENCIA: 1 DE ENERO AL 31 DE DICIEMBRE DE 2023	ELABORÓ: DIRECCIÓN GENERAL DE CATASTRO Y VALUACIÓN. XALAPA, VER. ABRIL DE 2022	PLANO GENERAL MPIO. LOC. HOJA 128 039 1 FOJA 21 DE 30
	DP. ROSALBA GUEVARA GUEBARE DP. ARIANNA GUADALUPE ANSEL ES AGUIRRE	C. MARCO ALEJANDRO RAMIREZ C. LETICIA WANCOS MORALES LIC. ATANACIO HERNANDEZ HENDEZZA			

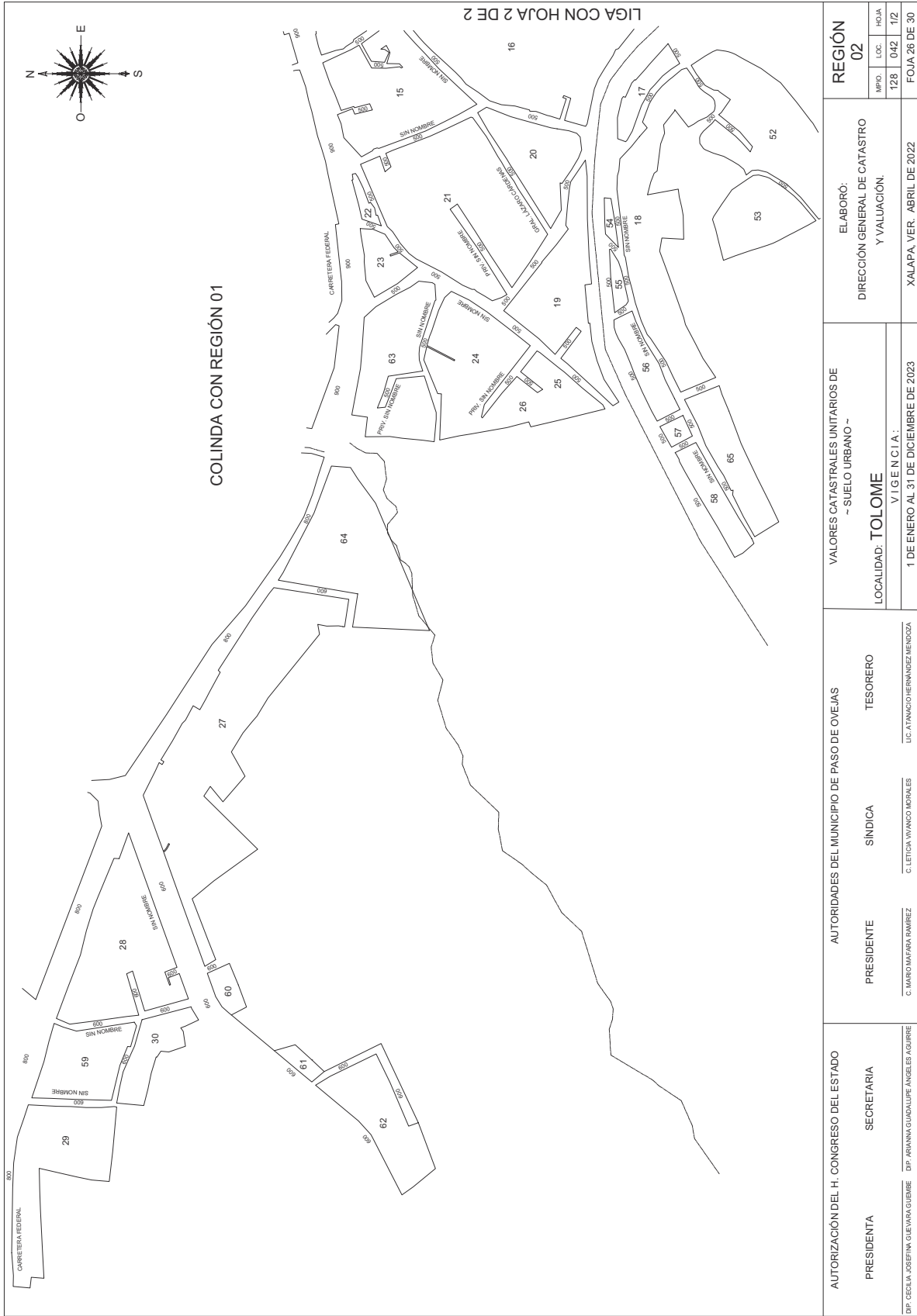
	<p>PLANO GENERAL</p> <table border="1"> <tr> <td>MPD.</td> <td>LOC.</td> <td>H.O.L.A.</td> </tr> <tr> <td>128</td> <td>040</td> <td>1</td> </tr> </table> <p>FOJA 22 DE 30</p>	MPD.	LOC.	H.O.L.A.	128	040	1	<p>ELABORÓ: DIRECCIÓN GENERAL DE CATASTRO Y VALUACIÓN.</p>	<p>VALORES CATASTRALES UNITARIOS DE - SUELO URBANO - LOCALIDAD: EL TEJÓN VIGENCIA: 1 DE ENERO AL 31 DE DICIEMBRE DE 2023</p>	<p>AUTORIDADES DEL MUNICIPIO DE PASO DE OVEJAS</p> <table border="1"> <tr> <td>PRESIDENTE</td> <td>SINDICA</td> <td>TESORERO</td> </tr> <tr> <td>C. MARCO AFRAN RAMÍREZ</td> <td>C. LETICIA RAMÍREZ MORALES</td> <td>LIC. ATANACIO HERNÁNDEZ HENQUEZA</td> </tr> </table>	PRESIDENTE	SINDICA	TESORERO	C. MARCO AFRAN RAMÍREZ	C. LETICIA RAMÍREZ MORALES	LIC. ATANACIO HERNÁNDEZ HENQUEZA	<p>AUTORIZACIÓN DEL H. CONGRESO DEL ESTADO</p> <table border="1"> <tr> <td>PRESIDENTA</td> <td>SECRETARIA</td> </tr> <tr> <td>DP. CELIA JOSEFINA GUEVARA GUEBRE</td> <td>DP. ARIANA GUADALUPE ANCELES AGUIRRE</td> </tr> </table>	PRESIDENTA	SECRETARIA	DP. CELIA JOSEFINA GUEVARA GUEBRE	DP. ARIANA GUADALUPE ANCELES AGUIRRE
		MPD.	LOC.	H.O.L.A.																	
128	040	1																			
PRESIDENTE	SINDICA	TESORERO																			
C. MARCO AFRAN RAMÍREZ	C. LETICIA RAMÍREZ MORALES	LIC. ATANACIO HERNÁNDEZ HENQUEZA																			
PRESIDENTA	SECRETARIA																				
DP. CELIA JOSEFINA GUEVARA GUEBRE	DP. ARIANA GUADALUPE ANCELES AGUIRRE																				



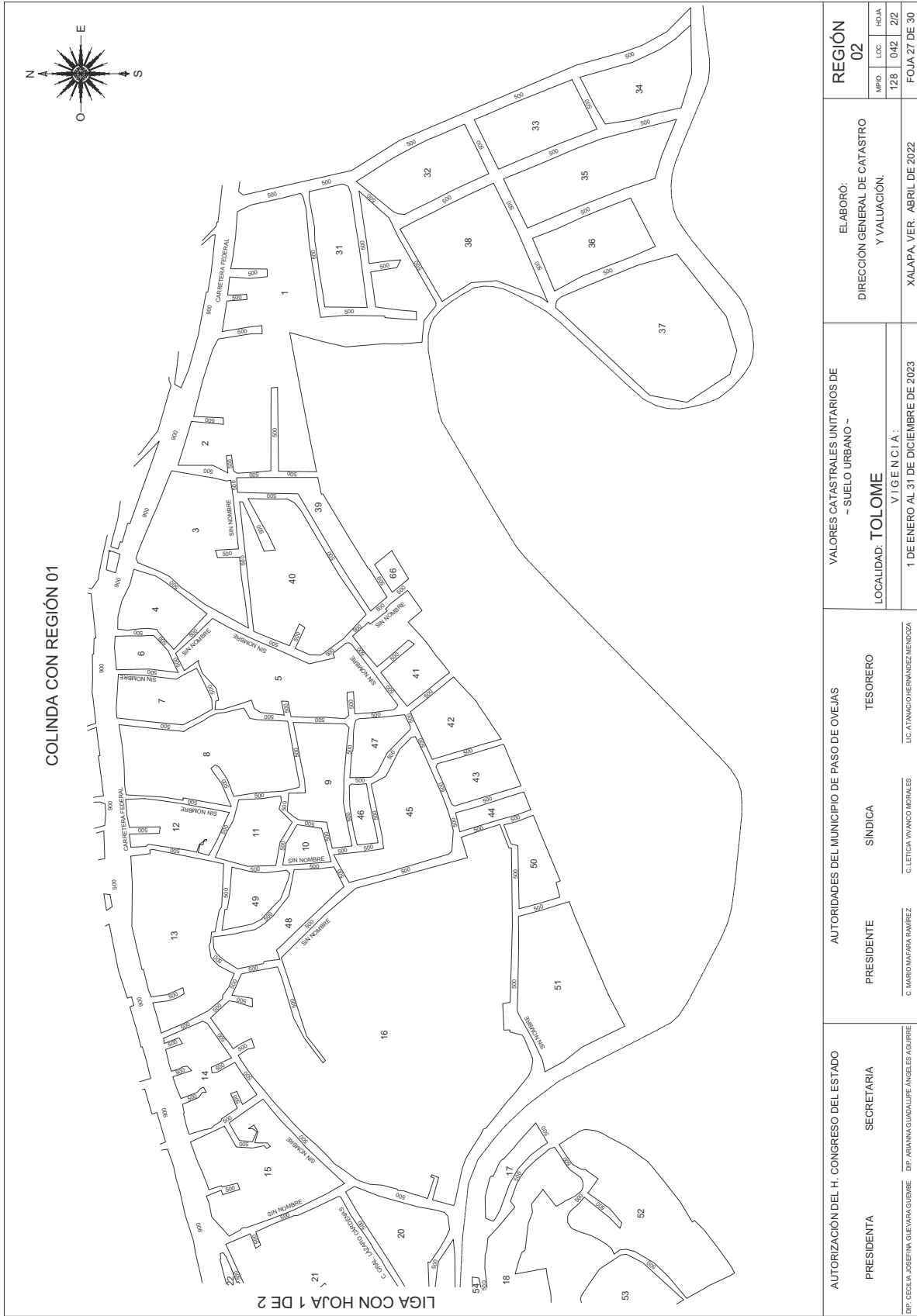
AUTORIZACIÓN DEL H. CONGRESO DEL ESTADO PRESIDENTA D.P. ROSALBA GUERRA GUEBME	SECRETARIA D.P. ARIANNA GUADALUPE ANSEL ES AGUIRRE	AUTORIDADES DEL MUNICIPIO DE PASO DE OVEJAS		VALORES CATASTRALES UNITARIOS DE - SUELO URBANO - LOCALIDAD: TOLOME VIGENCIA: 1 DE ENERO AL 31 DE DICIEMBRE DE 2023	ELABORÓ: DIRECCIÓN GENERAL DE CATASTRO Y VALUACIÓN. XALAPA, VER. ABRIL DE 2022	REGIÓN 01		
		PRESIDENTE C. MARCO ANTONIO RAMÍREZ	SINDICA C. LETICIA RAMÍREZ MORALES			TESORERO LIC. ATANACIO HERNÁNDEZ HENCOZA	MPIO. LOC. HOJA 128 042 1/2	FOJA 24 DE 30



AUTORIZACIÓN DEL H. CONGRESO DEL ESTADO PRESIDENTA D.P. ROSALBA GUERRA GUEBARE	AUTORIDADES DEL MUNICIPIO DE PASO DE OVEJAS PRESIDENTE C. MARCO ANTONIO RAMÍREZ SINDICA C. LETICIA WANCOS MORALES TESORERO LIC. ATANACIO HERNÁNDEZ HENCOZA	VALORES CATASTRALES UNITARIOS DE - SUELO URBANO - LOCALIDAD: TOLOME VIGENCIA: 1 DE ENERO AL 31 DE DICIEMBRE DE 2023	ELABORÓ: DIRECCIÓN GENERAL DE CATASTRO Y VALUACIÓN. XALAPA, VER. ABRIL DE 2022
		REGIÓN 01	
		MPIO. LOC. HOJA 128 042 22 FOJA 25 DE 30	



AUTORIZACIÓN DEL H. CONGRESO DEL ESTADO PRESIDENTA D ^{OP} . CELIA JOSEFINA GUEVARA GUEBARE D ^{OP} . ARIANNA GUADALUPE ANGELES AGUIRRE	AUTORIDADES DEL MUNICIPIO DE PASO DE OVEJAS PRESIDENTE C. MARIO MAFRÁ RAMÍREZ			VALORES CATASTRALES UNITARIOS DE - SUELO URBANO - LOCALIDAD: TOLOME VIGENCIA: 1 DE ENERO AL 31 DE DICIEMBRE DE 2023			ELABORÓ: DIRECCIÓN GENERAL DE CATASTRO Y VALUACIÓN. XALAPA, VER., ABRIL DE 2022			REGIÓN 02 MPIO. LOC. HOJA 128 042 1/2 FOJA 26 DE 30		
	TESORERO LIC. ATANACIO HERNÁNDEZ HINOJOSA	SINDICA C. LETICIA IVANCO MORALES	SECRETARÍA D ^{OP} . ARIANNA GUADALUPE ANGELES AGUIRRE									



AUTORIZACIÓN DEL H. CONGRESO DEL ESTADO	PRESIDENTA		SECRETARIA		D.P. ROSALBA GUEVARA GUEBARE D.P. ARIANNA GUADALUPE INZUELES AGUIRRE
	PRESIDENTE	SINDICA	TESORERO		
AUTORIDADES DEL MUNICIPIO DE PASO DE OVEJAS		VALORES CATASTRALES UNITARIOS DE			
		- SUELO URBANO -			
		LOCALIDAD: TOLOME			
		VIGENCIA: 1 DE ENERO AL 31 DE DICIEMBRE DE 2023			
		ELABORÓ:		REGIÓN 02	
		DIRECCIÓN GENERAL DE CATASTRO Y VALUACIÓN.		M.P.D.	HOJA
				128	042 / 22
		XALAPA, VER. ABRIL DE 2022		FOJA 27 DE 30	

VALORES CATASTRALES UNITARIOS DE SUELO SUBURBANO HOMOGÉNEO

MUNICIPIO	LOCALIDAD	VALOR UNITARIO/m ² (PESOS)	MUNICIPIO	LOCALIDAD	VALOR UNITARIO/m ² (PESOS)
128 PASO DE OVEJAS	001 PASO DE OVEJAS	700	128 PASO DE OVEJAS	039 TAMARINDO	300
	003 ANGOSTILLO	400		041 TIERRA COLORADA	400
	015 EL FAISÁN	500		042 TOLOME	400
	016 EL GUAYABAL	400		043 LAS TRANCAS	300
	017 EL HATITO	400		046 EL ZAPOTTITO	300
	019 EL LIMÓN	300			
	021 LOMA FINA	300			
	022 EL MANGO	400			
	023 EL MANGUITO	400			
	025 MATA GRANDE	300			
	026 MATA MATEO	300			
	032 PLAN DE MANANTIAL	400			
	035 PUENTE JULA	300			
	036 RANCHO NUEVO	300			

AUTORIZACIÓN DEL H. CONGRESO DEL ESTADO		AUTORIDADES DEL MUNICIPIO DE PASO DE OVEJAS		VALORES CATASTRALES UNITARIOS DE - SUELO SUBURBANO -	
PRESIDENTA	SECRETARIA	PRESIDENTE	SINDICA	TESORERO	ELABORO:
DP. CELIA JOSEFINA GUEVARA GUEBME	DP. ARIANNA GUADALUPE ANSEL ES AGUIRRE	C. MARIO MAFRÁ RAMÍREZ	C. LETICIA RAMÍREZ MORALES	C. ATANACIO HERNÁNDEZ HINOJOSA	DIRECCIÓN GENERAL DE CATASTRO Y VALUACIÓN.
				LOCALIDAD: PASO DE OVEJAS	XALAPA, VER. ABRIL DE 2022
				VIGENCIA: 1 DE ENERO AL 31 DE DICIEMBRE DE 2023	FOJA 28 DE 30

VALORES CATASTRALES UNITARIOS DE SUELO RURAL

MUNICIPIO 128 PASO DE OVEJAS

RÉGIMEN DE PROPIEDAD PRIVADA

TIPO DE SUELO VALOR UNITARIO POR HECTÁREA(PESOS)

TEMPORAL \$ 68,000
 RIEGO \$ 80,000

RÉGIMEN DE PROPIEDAD EJIDAL

TIPO DE SUELO VALOR UNITARIO POR HECTÁREA(PESOS)

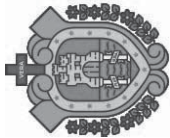
TEMPORAL \$ 25,000

AUTORIZACIÓN DEL H. CONGRESO DEL ESTADO PRESIDENTA SECRETARÍA <small>DP. CELIA JOSEFINA GUEVARA GUEBME DP. ARIANNA GUADALUPE ANSEL ES AGUIRRE</small>		AUTORIDADES DEL MUNICIPIO DE PASO DE OVEJAS PRESIDENTE SINDICA TESORERO <small>C. MARCO ANTONIO RAMIREZ C. LETICIA RAMIRO MORALES LIC. ATANACIO HERNANDEZ HINOJOSA</small>		VALORES CATASTRALES UNITARIOS DE - SUELO RURAL - LOCALIDAD: PASO DE OVEJAS VIGENCIA: 1 DE ENERO AL 31 DE DICIEMBRE DE 2023	ELABORO: DIRECCIÓN GENERAL DE CATASTRO Y VALUACIÓN. XALAPA, VER. ABRIL DE 2022	FOJA 29 DE 30
---	--	--	--	--	---	---------------

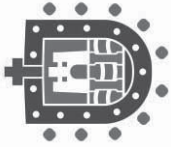
VALORES CATASTRALES UNITARIOS DE CONSTRUCCIÓN						
CÓDIGO	TIPOS	VALOR UNITARIO / m2 (PESOS)	CÓDIGO	TIPOS	VALOR UNITARIO / m2 (PESOS)	
HABITACIONAL ANTIGUA						
01	ECONÓMICA	3,200	13	COMERCIAL INDUSTRIAL	3,000	
02	MEDIANA	5,300	14	ECONÓMICOS	3,900	
HABITACIONAL MODERNA						
03	POPULAR	5,500	15	MEDIANOS	4,500	
04	INTERÉS SOCIAL	5,850	16	ESPECIALES	6,500	
05	ECONÓMICA	7,500	PLAZAS COMERCIALES			
06	MEDIANA	8,200	17	SEMILUJO	7,500	
07	SEMILUJO	11,000	18	LUJO	8,500	
08	LUJO	12,000	EDIFICIOS COMERCIALES			
EDIFICIOS HABITACIONALES						
09	INTERÉS SOCIAL	6,000	19	ECONÓMICOS	9,000	
10	ECONÓMICO	7,500	20	MEDIANOS	10,000	
11	MEDIANO	10,000	21	LUJO	13,400	
12	SEMILUJO	12,000	ESTACIONAMIENTO			
ALBERCAS						
			22	COMERCIAL	7,000	
			23	ECONÓMICA	4,000	
			24	MEDIANA	5,300	
			25	LUJO	8,200	
PAVIMENTOS						
			26	CONCRETO HIDRÁULICO	680	

NOTA: PARA LOS TIPOS DE CONSTRUCCIÓN NO CONTEMPLADOS EN LA PRESENTE TABLA DE VALORES, Y QUE HAYAN SIDO PROPUESTOS POR LOS AYUNTAMIENTOS, ESTOS SE REGISTRARÁN POR LO DISPUESTO EN EL ARTÍCULO 40 DEL REGLAMENTO DE LA LEY DE CATASTRO DEL ESTADO DE VERAGRUZ DE IGNACIO DE LA LLAVE.

AUTORIZACIÓN DEL H. CONGRESO DEL ESTADO		AUTORIDADES DEL MUNICIPIO DE PASO DE OVEJAS		VALORES CATASTRALES UNITARIOS DE PASO DE OVEJAS	
PRESIDENTA	SECRETARIA	PRESIDENTE	SINDICA	TESORERO	ELABORO:
DP. CELIA JOSEFINA GUEVARA GUEBME	DP. ARIANNA GUADALUPE ANSELLES AGUIRRE	C. MARCO ANTONIO RAMIREZ	C. LETICIA RAMONCITO MORALES	C. ATANACIO HERNANDEZ HERNANDEZ	DIRECCIÓN GENERAL DE CATASTRO Y VALUACIÓN.
		LOCALIDAD: PASO DE OVEJAS		XALAPA, VER., ABRIL DE 2022	
		VIGENCIA:		FOJA 30 DE 30	
		1 DE ENERO AL 31 DE DICIEMBRE DE 2023			



VERACRUZ
GOBIERNO
DEL ESTADO



SEGOB
Secretaría
de Gobierno

SUBJYAL
Subsecretaría Jurídica
y de Asuntos Legislativos

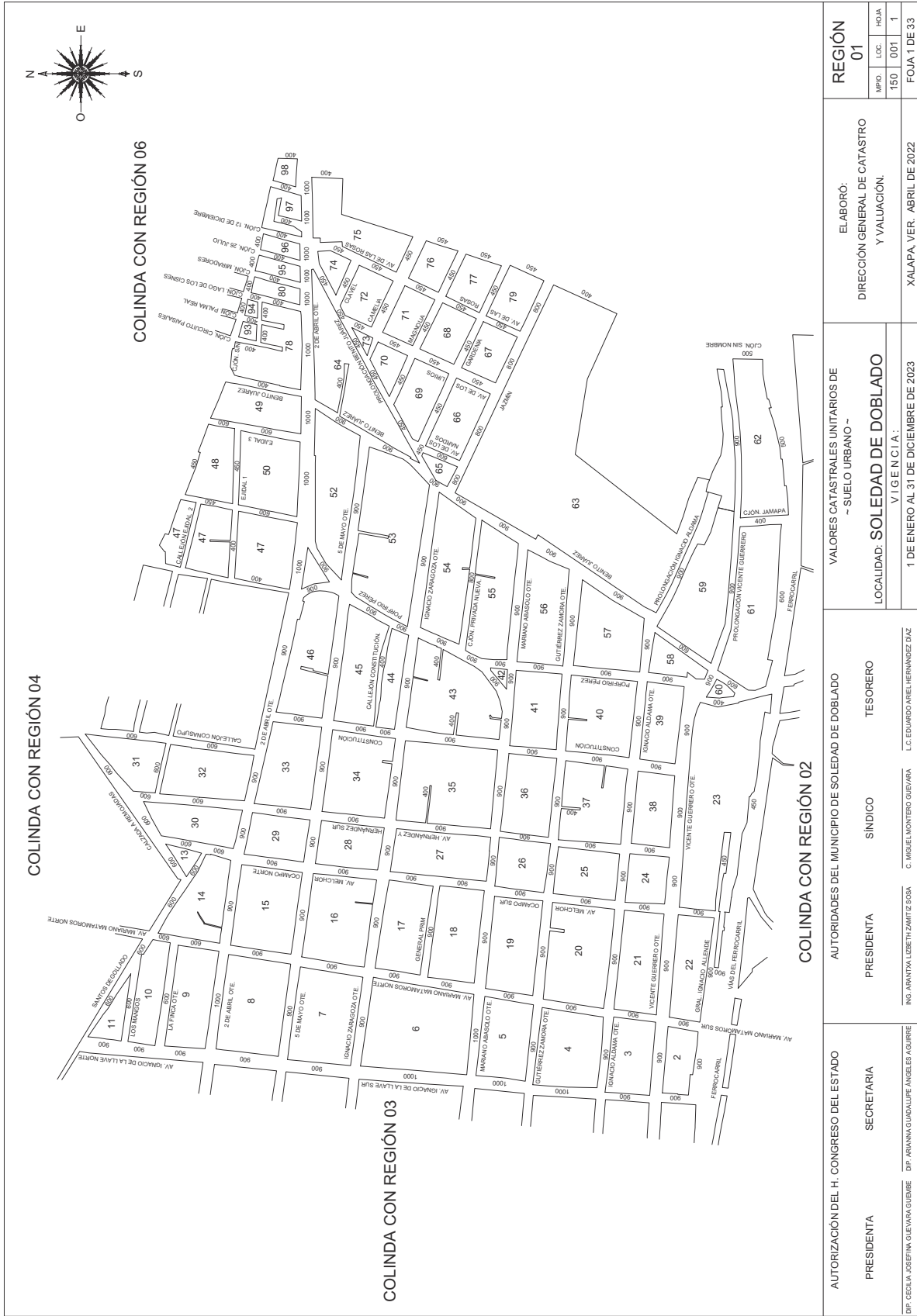
DGCV
Dirección General de
Catastro y Valuación

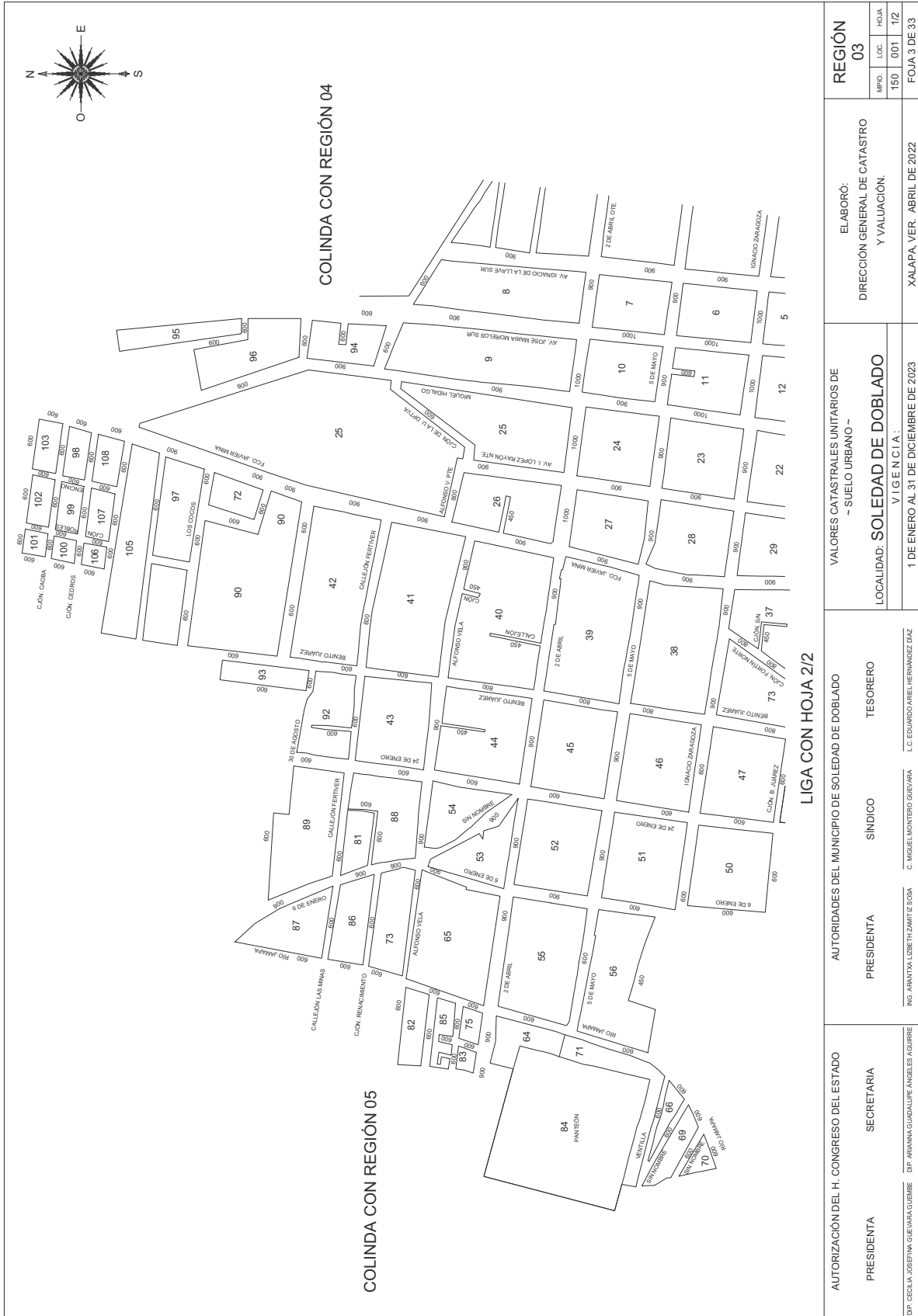
Tablas de Valores Catastrales Unitarios de Suelo y Construcción

Municipio:

Soledad de Doblado

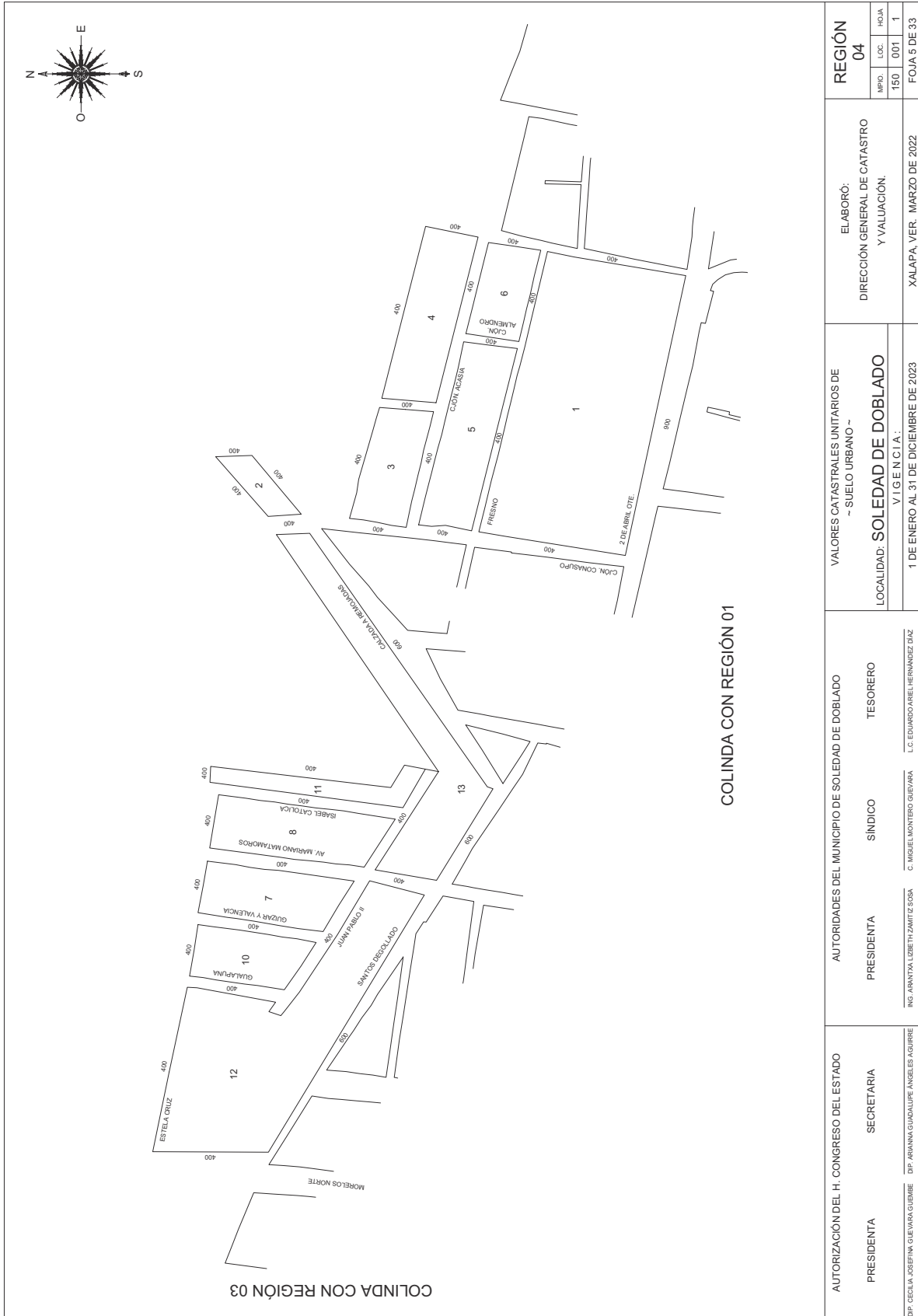
Vigencia:
del 1 enero al 31 de diciembre de 2023





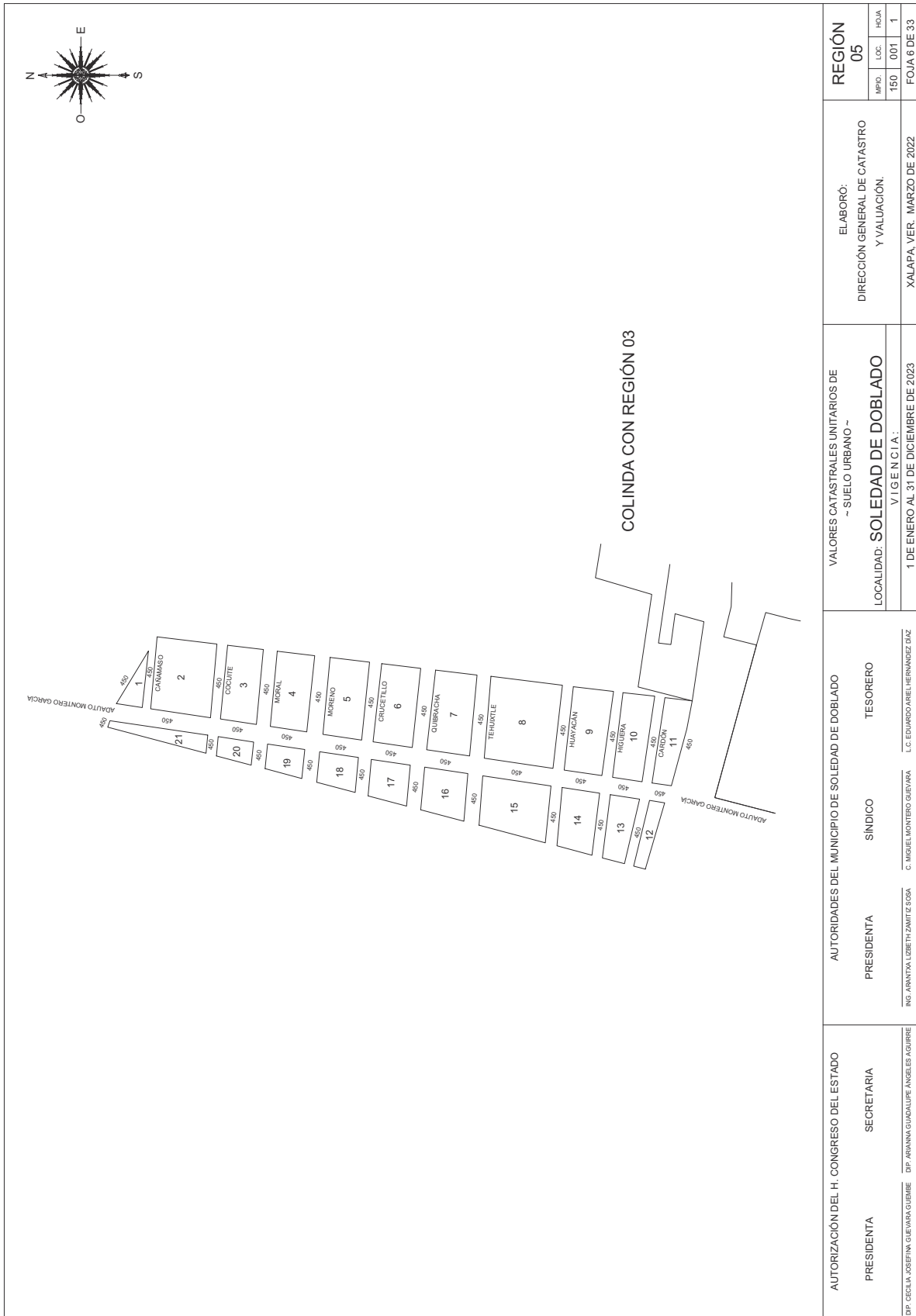


AUTORIZACIÓN DEL H. CONGRESO DEL ESTADO	PRESIDENTA DIP. ROSALBA GUERRA GUEBARE	SECRETARIA DIP. ARIANNA GUADALUPE ANSELMO AGUIRRE	AUTORIDADES DEL MUNICIPIO DE SOLEDAD DE DOBLADO			VALORES CATASTRALES UNITARIOS DE - SUELO URBANO - LOCALIDAD: SOLEDAD DE DOBLADO VIGENCIA: 1 DE ENERO AL 31 DE DICIEMBRE DE 2023	ELABORÓ: DIRECCIÓN GENERAL DE CATASTRO Y VALUACIÓN. XALAPA, VER., ABRIL DE 2022	REGIÓN 03
			PRESIDENTA ING. ARANTXA LEBE TIZAMITE SOSA	SINDICO C. MIGUEL MONTERO OLEVIRA	TESORERO L.C. EDUARDO RIEL HERNANDEZ RIZ			

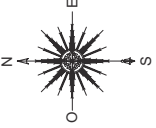
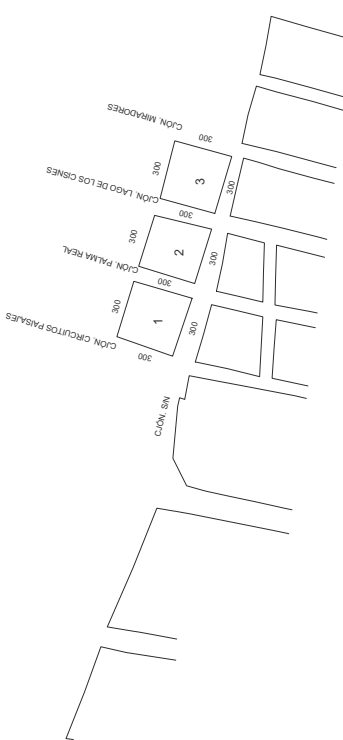


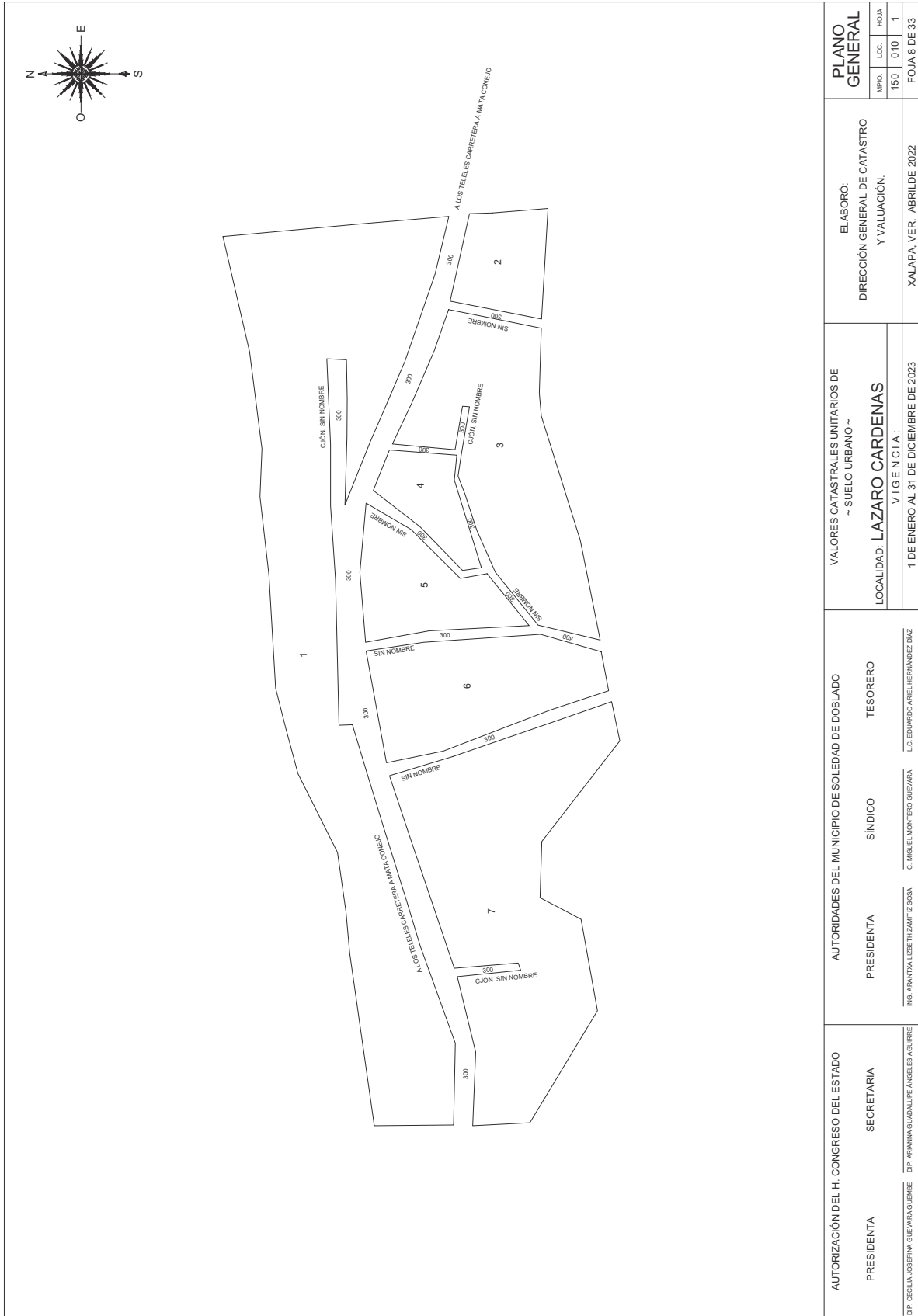
COLINDA CON REGIÓN 01

AUTORIZACIÓN DEL H. CONGRESO DEL ESTADO PRESIDENTA D.P. CELIA JOSEFINA GUEVARA GUEBME	SECRETARIA D.P. ARIANNA GUADALUPE ANGELES AGUIRRE	AUTORIDADES DEL MUNICIPIO DE SOLEDAD DE DOBLADO		VALORES CATASTRALES UNITARIOS DE - SUELO URBANO - LOCALIDAD: SOLEDAD DE DOBLADO VIGENCIA: 1 DE ENERO AL 31 DE DICIEMBRE DE 2023	ELABORÓ: DIRECCIÓN GENERAL DE CATASTRO Y VALUACIÓN. XALAPA, VER., MARZO DE 2022	REGIÓN 04	
		PRESIDENTA ING. ARANTZA LEBE TIZAMITE ROSA	SINDICO C. MIGUEL MONTERO OJEBARRA			TESORERO L.C. EDUARDO ARIEL HERNANDEZ RIZAZ	MPIO. LOC. HOJA 150 001 1 FOJA 5 DE 33



AUTORIZACIÓN DEL H. CONGRESO DEL ESTADO PRESIDENTA D.P. ARIANA GUADALUPE ANSEL ES AGUIRRE	AUTORIDADES DEL MUNICIPIO DE SOLEDAD DE DOBLADO PRESIDENTA ING. ARANTXA LEBE TI ZAMITE SOSA		TESORERO L.C. EDUARDO ARIEL HERNANDEZ RIZAZ		VALORES CATASTRALES UNITARIOS DE - SUELO URBANO - LOCALIDAD: SOLEDAD DE DOBLADO VIGENCIA: 1 DE ENERO AL 31 DE DICIEMBRE DE 2023	ELABORÓ: DIRECCIÓN GENERAL DE CATASTRO Y VALUACIÓN. XALAPA, VER., MARZO DE 2022	REGIÓN 05 MPIO. LOC. HOJA 150 001 1 FOJA 6 DE 33
	SINDICO C. MIGUEL MONTERO OJEBARA	SINDICO C. MIGUEL MONTERO OJEBARA					

	 <p style="text-align: center;">COLINDA CON REGIÓN 01</p>	<p style="text-align: center;">VALORES CATASTRALES UNITARIOS DE - SUELO URBANO - LOCALIDAD: SOLEDAD DE DOBLADO V I G E N C I A : 1 DE ENERO AL 31 DE DICIEMBRE DE 2023</p>	<p style="text-align: center;">ELABORÓ: DIRECCIÓN GENERAL DE CATASTRO Y VALUACIÓN. XALAPA, VER., MARZO DE 2022</p>	<p style="text-align: center;">REGIÓN 06</p> <table border="1" style="width: 100%; border-collapse: collapse;"> <tr> <td style="text-align: center;">MUN. LOC. HOJA</td> </tr> <tr> <td style="text-align: center;">150 001 1</td> </tr> </table> <p style="text-align: right;">FOJA 7 DE 33</p>	MUN. LOC. HOJA	150 001 1																	
MUN. LOC. HOJA																							
150 001 1																							
<p style="text-align: center;">AUTORIZACIÓN DEL H. CONGRESO DEL ESTADO</p> <table border="1" style="width: 100%; border-collapse: collapse;"> <tr> <td style="text-align: center;">PRESIDENTA</td> <td style="text-align: center;">SECRETARIA</td> </tr> <tr> <td style="text-align: center;"><small>ING. ARANTXA LEBE TIZAMITE ROSA</small></td> <td style="text-align: center;"><small>DP. ARIANA GUADALUPE ANSEL ES AGUIRE</small></td> </tr> </table>	PRESIDENTA	SECRETARIA	<small>ING. ARANTXA LEBE TIZAMITE ROSA</small>	<small>DP. ARIANA GUADALUPE ANSEL ES AGUIRE</small>	<p style="text-align: center;">AUTORIDADES DEL MUNICIPIO DE SOLEDAD DE DOBLADO</p> <table border="1" style="width: 100%; border-collapse: collapse;"> <tr> <td style="text-align: center;">PRESIDENTA</td> <td style="text-align: center;">SINDICO</td> <td style="text-align: center;">TESORERO</td> </tr> <tr> <td style="text-align: center;"><small>C. MIGUEL MONTERO OJEBARA</small></td> <td style="text-align: center;"><small>C. MIGUEL MONTERO OJEBARA</small></td> <td style="text-align: center;"><small>L.C. EDUARDO RIEL HERNANDEZ RIZ</small></td> </tr> </table>	PRESIDENTA	SINDICO	TESORERO	<small>C. MIGUEL MONTERO OJEBARA</small>	<small>C. MIGUEL MONTERO OJEBARA</small>	<small>L.C. EDUARDO RIEL HERNANDEZ RIZ</small>	<p style="text-align: center;">AUTORIZACIÓN DEL MUNICIPIO DE SOLEDAD DE DOBLADO</p> <table border="1" style="width: 100%; border-collapse: collapse;"> <tr> <td style="text-align: center;">PRESIDENTA</td> <td style="text-align: center;">SINDICO</td> <td style="text-align: center;">TESORERO</td> </tr> <tr> <td style="text-align: center;"><small>ING. ARANTXA LEBE TIZAMITE ROSA</small></td> <td style="text-align: center;"><small>C. MIGUEL MONTERO OJEBARA</small></td> <td style="text-align: center;"><small>L.C. EDUARDO RIEL HERNANDEZ RIZ</small></td> </tr> </table>	PRESIDENTA	SINDICO	TESORERO	<small>ING. ARANTXA LEBE TIZAMITE ROSA</small>	<small>C. MIGUEL MONTERO OJEBARA</small>	<small>L.C. EDUARDO RIEL HERNANDEZ RIZ</small>	<p style="text-align: center;">AUTORIZACIÓN DEL H. CONGRESO DEL ESTADO</p> <table border="1" style="width: 100%; border-collapse: collapse;"> <tr> <td style="text-align: center;">PRESIDENTA</td> <td style="text-align: center;">SECRETARIA</td> </tr> <tr> <td style="text-align: center;"><small>ING. ARANTXA LEBE TIZAMITE ROSA</small></td> <td style="text-align: center;"><small>DP. ARIANA GUADALUPE ANSEL ES AGUIRE</small></td> </tr> </table>	PRESIDENTA	SECRETARIA	<small>ING. ARANTXA LEBE TIZAMITE ROSA</small>	<small>DP. ARIANA GUADALUPE ANSEL ES AGUIRE</small>
PRESIDENTA	SECRETARIA																						
<small>ING. ARANTXA LEBE TIZAMITE ROSA</small>	<small>DP. ARIANA GUADALUPE ANSEL ES AGUIRE</small>																						
PRESIDENTA	SINDICO	TESORERO																					
<small>C. MIGUEL MONTERO OJEBARA</small>	<small>C. MIGUEL MONTERO OJEBARA</small>	<small>L.C. EDUARDO RIEL HERNANDEZ RIZ</small>																					
PRESIDENTA	SINDICO	TESORERO																					
<small>ING. ARANTXA LEBE TIZAMITE ROSA</small>	<small>C. MIGUEL MONTERO OJEBARA</small>	<small>L.C. EDUARDO RIEL HERNANDEZ RIZ</small>																					
PRESIDENTA	SECRETARIA																						
<small>ING. ARANTXA LEBE TIZAMITE ROSA</small>	<small>DP. ARIANA GUADALUPE ANSEL ES AGUIRE</small>																						

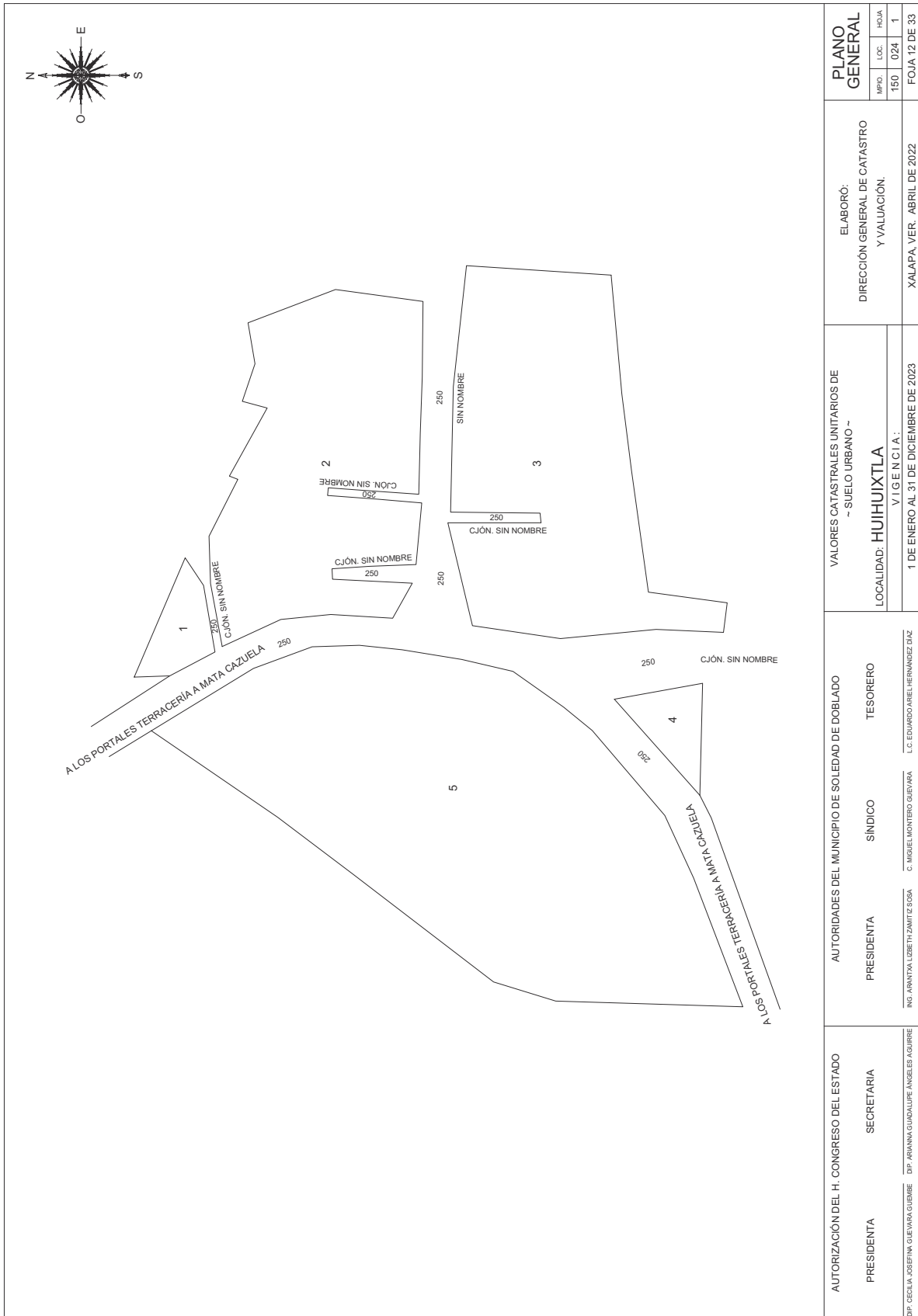


AUTORIZACIÓN DEL H. CONGRESO DEL ESTADO PRESIDENTA SECRETARIA	AUTORIDADES DEL MUNICIPIO DE SOLEDAD DE DOBLADO PRESIDENTA SINDICO		VALORES CATASTRALES UNITARIOS DE - SUELO URBANO - LOCALIDAD: LAZARO CARDENAS VIGENCIA: 1 DE ENERO AL 31 DE DICIEMBRE DE 2023		ELABORÓ: DIRECCIÓN GENERAL DE CATASTRO Y VALUACIÓN. XALAPA, VER. ABRIL DE 2022		PLANO GENERAL MPIO. LOC. HOJA 150 010 1 FOJA 8 DE 33
	ING. ARANTXA LEBE TIZAMITE ROSA C. MIGUEL MONTERO OJEBARRA	TRESORERO L.C. EDUARDO RIEL HERNANDEZ RIZAZ					

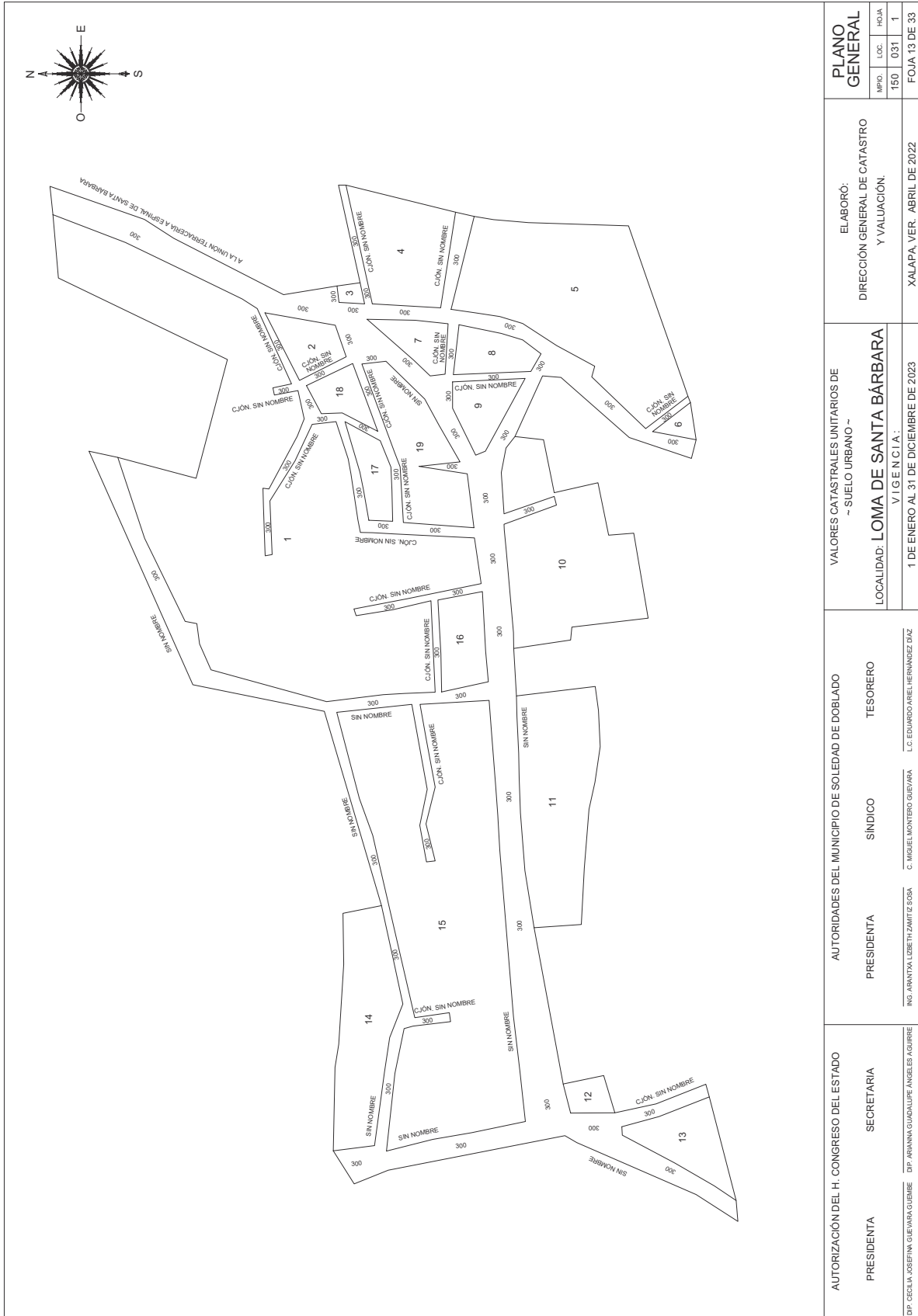
DIP. ROSA MARÍA GUEVARA GUEBARRÉ
 DIP. ARIANNA GUADALUPE ANSELMO AGUIRRE

	<p>PLANO GENERAL</p> <table border="1"> <tr> <td>MPD.</td> <td>LOC.</td> <td>H.OJA</td> </tr> <tr> <td>150</td> <td>015</td> <td>1</td> </tr> </table> <p>FOJA 9 DE 33</p>	MPD.	LOC.	H.OJA	150	015	1
MPD.	LOC.	H.OJA					
150	015	1					
<p>AUTORIZACIÓN DEL H. CONGRESO DEL ESTADO</p> <p>PRESIDENTA: D^{CA} ROSALBA GUERRA GUEBARE</p> <p>SECRETARIA: D^{CA} ARIANA GUADALUPE ANSEL ES AGUIRRE</p>	<p>ELABORÓ: DIRECCIÓN GENERAL DE CATASTRO Y VALUACIÓN.</p>						
<p>AUTORES DEL MUNICIPIO DE SOLEDAD DE DOBLADO</p> <p>PRESIDENTA: ING. ARANTXA LEZBE TIZAMITE SOSA</p> <p>SINDICO: C. MIGUEL MONTERO OJEBARA</p> <p>TESORERO: L.C. EDUARDO RIEL HERNANDEZ ZIAZ</p>	<p>VALORES CATASTRALES UNITARIOS DE -SUELO URBANO- LOCALIDAD: COL. EMILIO CARRANZA VIGENCIA: 1 DE ENERO AL 31 DE DICIEMBRE DE 2023</p>						
<p>AUTORIZACIÓN DEL MUNICIPIO DE SOLEDAD DE DOBLADO</p> <p>PRESIDENTA: ING. ARANTXA LEZBE TIZAMITE SOSA</p> <p>SINDICO: C. MIGUEL MONTERO OJEBARA</p> <p>TESORERO: L.C. EDUARDO RIEL HERNANDEZ ZIAZ</p>	<p>VALORES CATASTRALES UNITARIOS DE -SUELO URBANO- LOCALIDAD: COL. EMILIO CARRANZA VIGENCIA: 1 DE ENERO AL 31 DE DICIEMBRE DE 2023</p>						

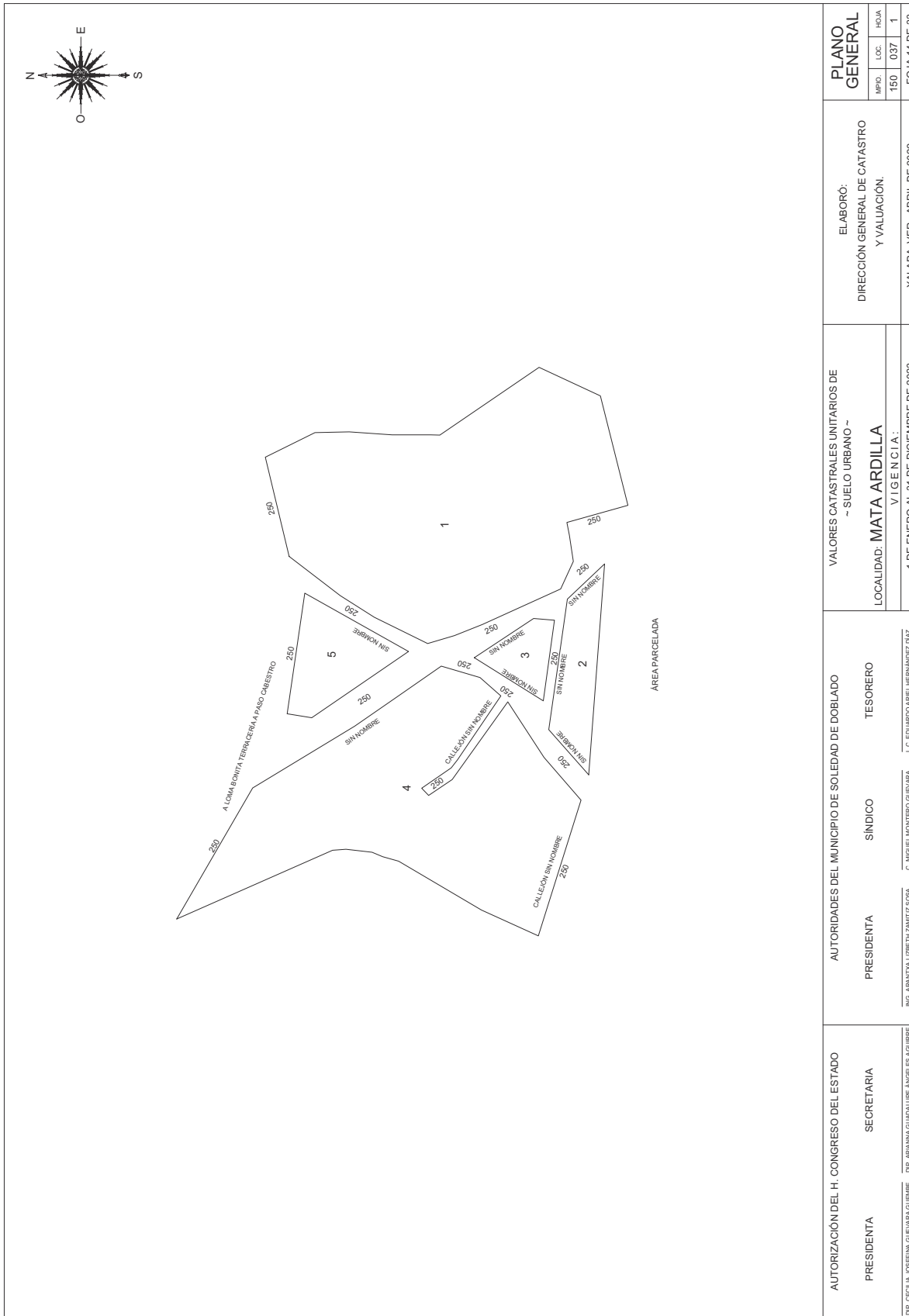
	<p>AUTORIZACIÓN DEL H. CONGRESO DEL ESTADO</p> <p>PRESIDENTA D.P. ARIANNA GUADALUPE ANCELES AGUIRRE</p> <p>SECRETARIA D.P. ARIANNA GUADALUPE ANCELES AGUIRRE</p>	<p>AUTORIDADES DEL MUNICIPIO DE SOLEDAD DE DOBLADO</p> <p>PRESIDENTA ING. ARANTXA LEBEITZ ZAMITE SOSA</p> <p>SINDICO C. MIGUEL MONTERO OLEVARA</p> <p>TESORERO L.C. EDUARDO RIEL HERNANDEZ ZAZ</p>	<p>VALORES CATASTRALES UNITARIOS DE - SUELO URBANO -</p> <p>LOCALIDAD: ESPINAL DE SANTA BARBARA VIGENCIA: 1 DE ENERO AL 31 DE DICIEMBRE DE 2023</p>	<p>ELABORÓ: DIRECCIÓN GENERAL DE CATASTRO Y VALUACIÓN.</p> <p>XALAPA, VER. ABRIL DE 2022</p>	<p>PLANO GENERAL</p> <table border="1"> <tr> <td>M.P.O.</td> <td>LOC.</td> <td>H.O.L.A.</td> </tr> <tr> <td>150</td> <td>017</td> <td>1</td> </tr> </table> <p>FOJA 10 DE 33</p>	M.P.O.	LOC.	H.O.L.A.	150	017	1
M.P.O.	LOC.	H.O.L.A.									
150	017	1									



AUTORIZACIÓN DEL H. CONGRESO DEL ESTADO PRESIDENTA SECRETARIA	AUTORIDADES DEL MUNICIPIO DE SOLEDAD DE DOBLADO PRESIDENTA SINDICO	VALORES CATASTRALES UNITARIOS DE - SUELO URBANO - LOCALIDAD: HUIHUXTLA VIGENCIA: 1 DE ENERO AL 31 DE DICIEMBRE DE 2023	ELABORÓ: DIRECCIÓN GENERAL DE CATASTRO Y VALUACIÓN.	PLANO GENERAL	
				MPIO. LOC. HOJA	150 024 1
DP. ROSALBA GUEVARA GUEBARE DP. ARIANNA GUADALUPE ANSEL ES AGUIRRE			XALAPA, VER. ABRIL DE 2022		
ING. ARANTXA LEBE TIZAMITE ROSA C. MIGUEL MONTERO OLEVARRA L.C. EDUARDO ARELLANO HERNANDEZ RIZ			FOJA 12 DE 33		



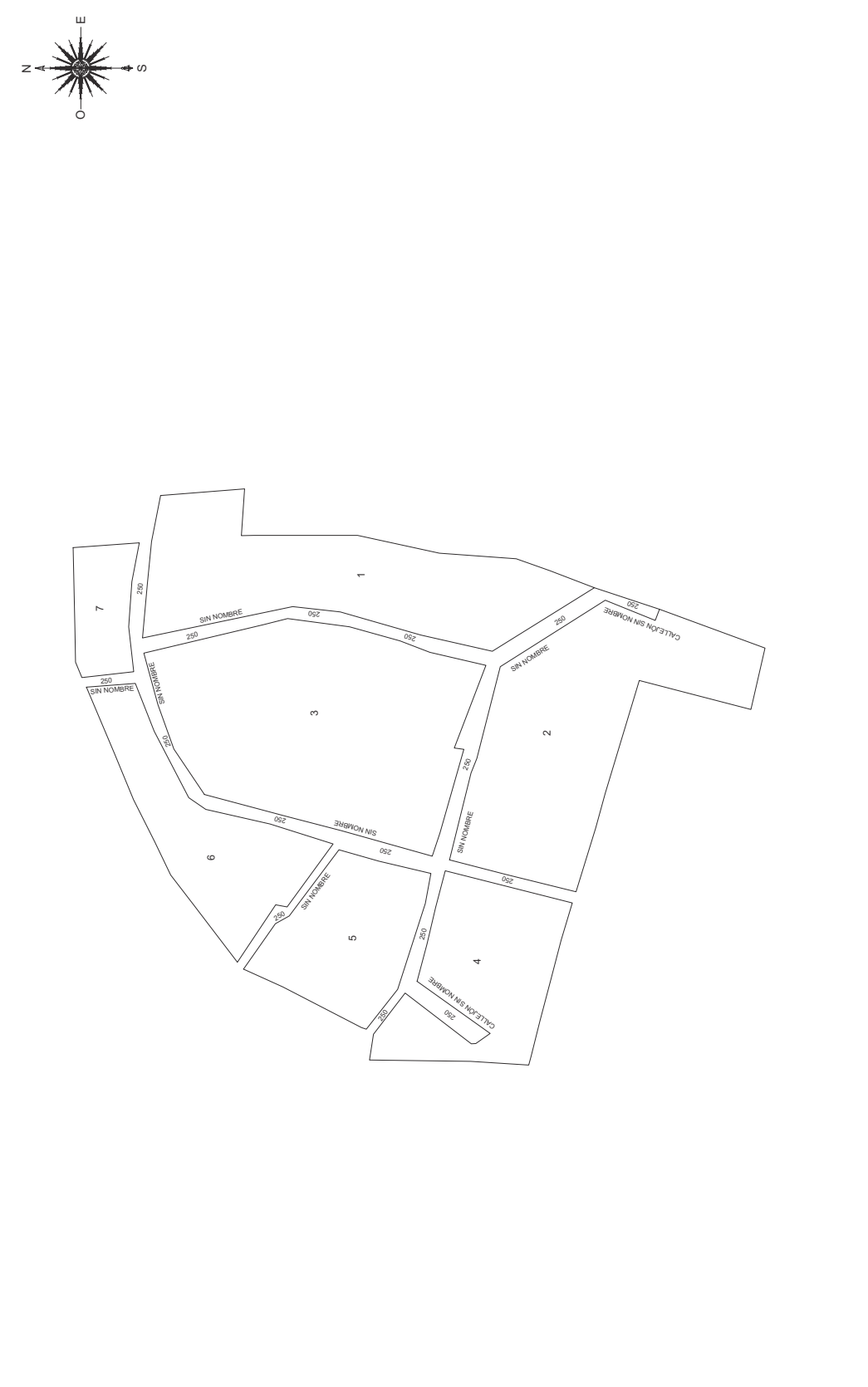
AUTORIZACIÓN DEL H. CONGRESO DEL ESTADO PRESIDENTA D.P. ROSALBA GUERRA GUEBARE	SECRETARIA D.P. ARIANNA GUADALUPE ANGELES AGUIRRE	AUTORIDADES DEL MUNICIPIO DE SOLEDAD DE DOBLADO		VALORES CATASTRALES UNITARIOS DE - SUELO URBANO - LOCALIDAD: LOMA DE SANTA BARBARA VIGENCIA: 1 DE ENERO AL 31 DE DICIEMBRE DE 2023	ELABORÓ: DIRECCIÓN GENERAL DE CATASTRO Y VALUACIÓN. XALAPA, VER., ABRIL DE 2022	PLANO GENERAL		
		PRESIDENTA ING. ARANTXA LEBE TIZAMITE ROSA	SINDICO C. MIGUEL MONTERO OLEVARRA			TESORERO L.C. EDUARDO RIEL HERNANDEZ RIZAZ	MPIO. LOC. HOJA 150 031 1	FOJA 13 DE 33

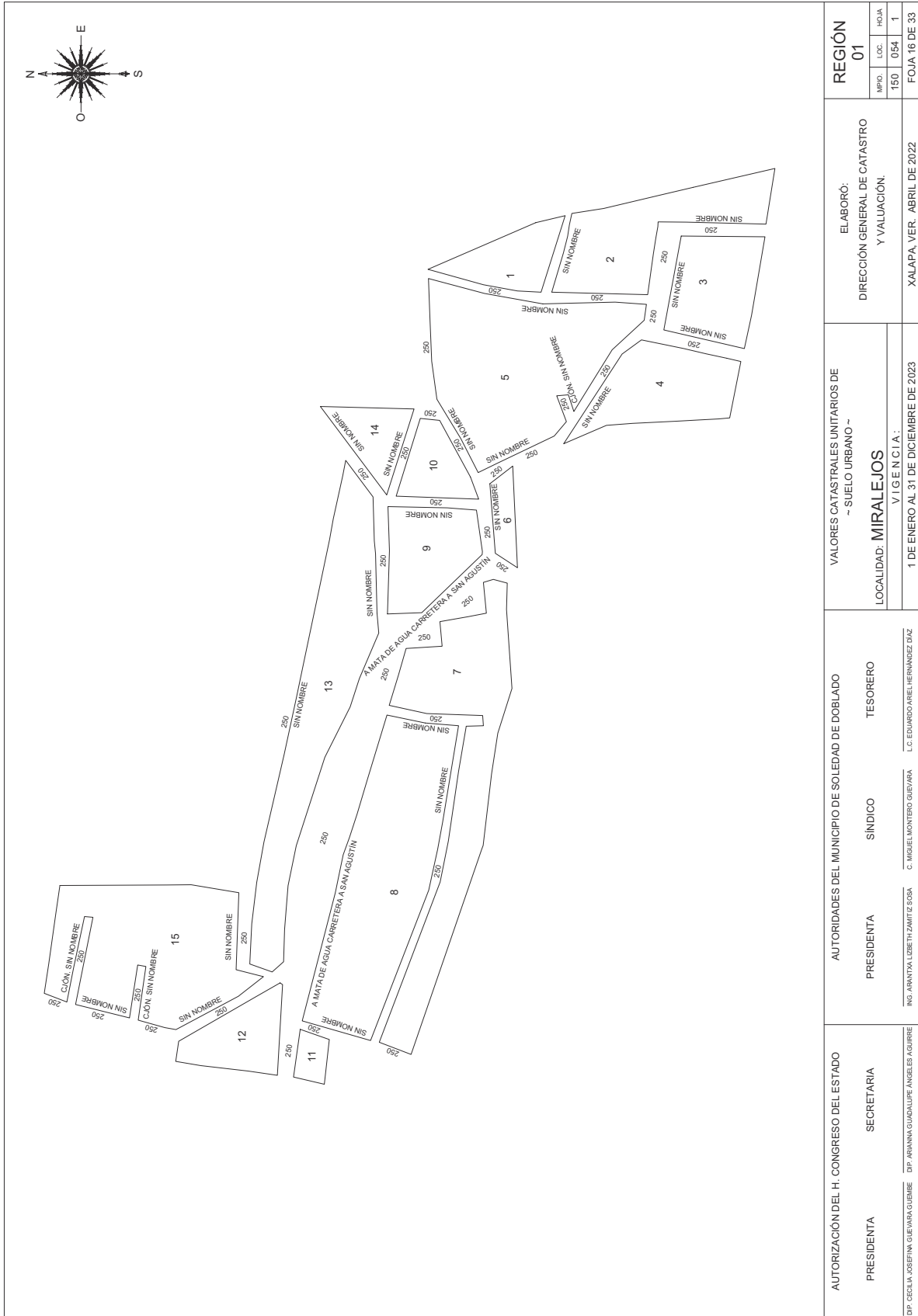


AUTORIZACIÓN DEL H. CONGRESO DEL ESTADO PRESIDENTA SECRETARIA	AUTORIDADES DEL MUNICIPIO DE SOLEDAD DE DOBLADO PRESIDENTA SINDICO TESORERO	VALORES CATASTRALES UNITARIOS DE - SUELO URBANO - LOCALIDAD: MATA ARDILLA VIGENCIA: 1 DE ENERO AL 31 DE DICIEMBRE DE 2023	ELABORÓ: DIRECCIÓN GENERAL DE CATASTRO Y VALUACIÓN. XALAPA, VER. ABRIL DE 2022	PLANO GENERAL MPIO. LOC. HOJA 150 037 1 FOJA 14 DE 33
---	--	--	---	--

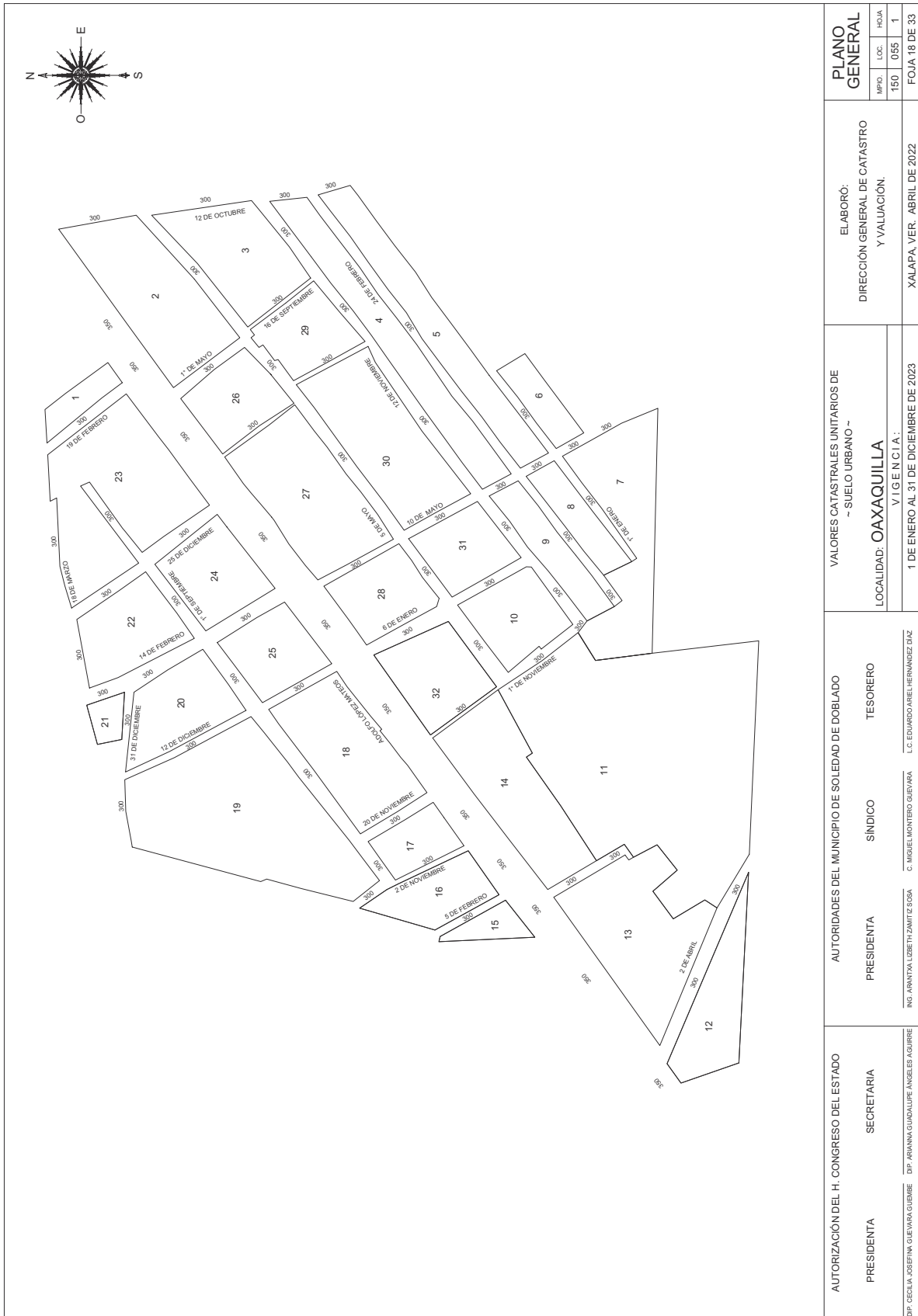
DIP. CELIA JOSEFINA GUEVARA GUEBARE DIP. ARIANNA GUADALUPE ANSEL ES AGUIRRE

ING. ARANTXA LEBE TIZAMITE SOSA C. MIGUEL MONTERO OLEVARRA L.C. EDUARDO AREL HERNANDEZ RIZ

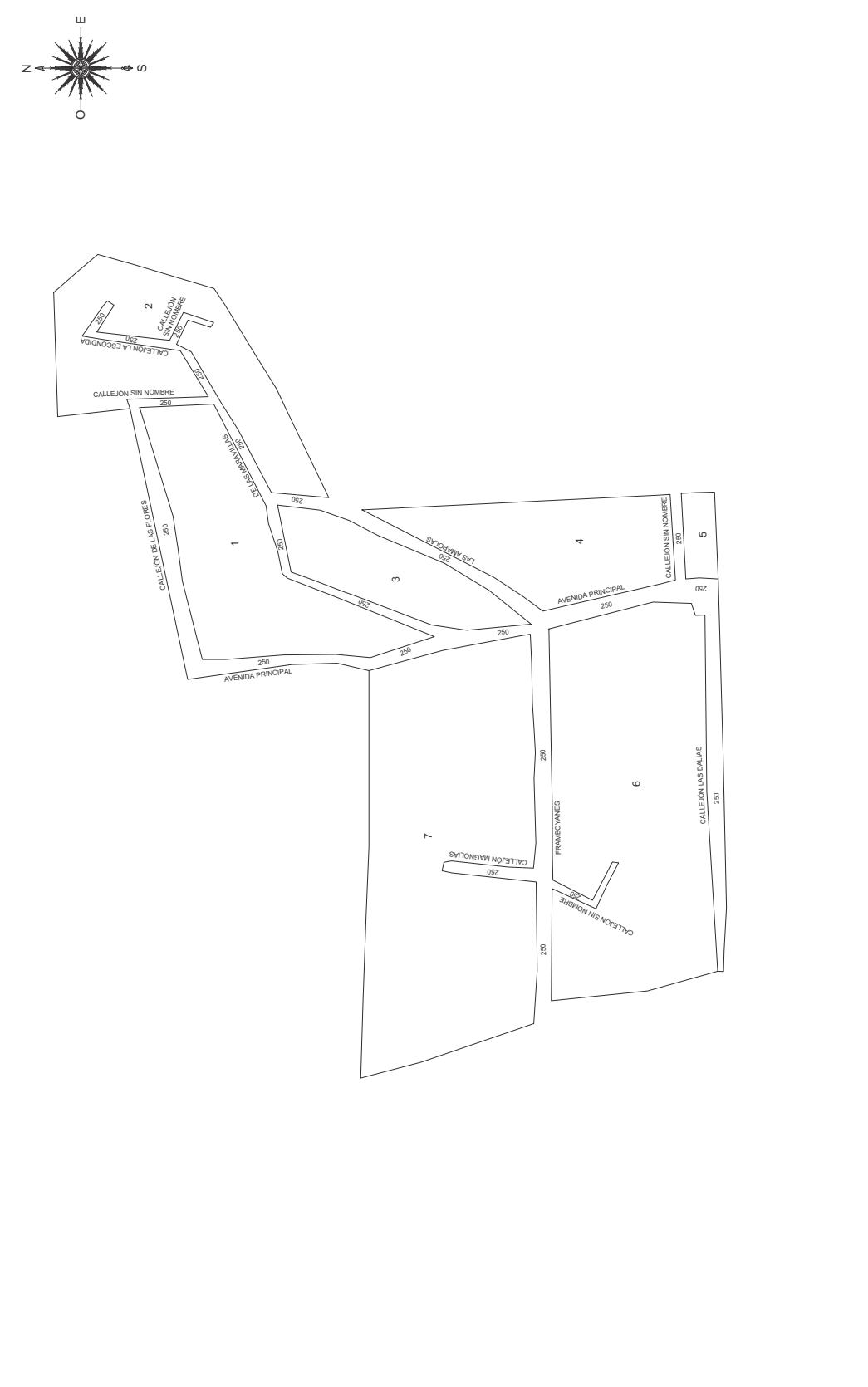
	<p>AUTORIZACIÓN DEL H. CONGRESO DEL ESTADO</p> <p>PRESIDENTA SECRETARIA</p> <p><small>DP. CELIA JOSEFINA GUEVARA GUEBME DP. ARIANA GUADALUPE ANSEL ES AGUIRRE</small></p>	<p>AUTORIDADES DEL MUNICIPIO DE SOLEDAD DE DOBLADO</p> <p>PRESIDENTA SINDICO TESORERO</p> <p><small>ING. ARANTXA LEBE TIZAMITE ROSA C. MIGUEL MONTERO OUEVARA L.C. EDUARDO AREL HERNANDEZ ZIAZ</small></p>	<p>VALORES CATASTRALES UNITARIOS DE - SUELO URBANO - LOCALIDAD: MATA REDONDA VIGENCIA: 1 DE ENERO AL 31 DE DICIEMBRE DE 2023</p>	<p>ELABORÓ: DIRECCIÓN GENERAL DE CATASTRO Y VALUACIÓN. XALAPA, VER. ABRIL DE 2022</p>	<p>PLANO GENERAL</p> <table border="1"> <tr> <td>MPO.</td> <td>LOC.</td> <td>HOLIA</td> </tr> <tr> <td>150</td> <td>047</td> <td>1</td> </tr> </table> <p>FOJA 15 DE 33</p>	MPO.	LOC.	HOLIA	150	047	1
MPO.	LOC.	HOLIA									
150	047	1									

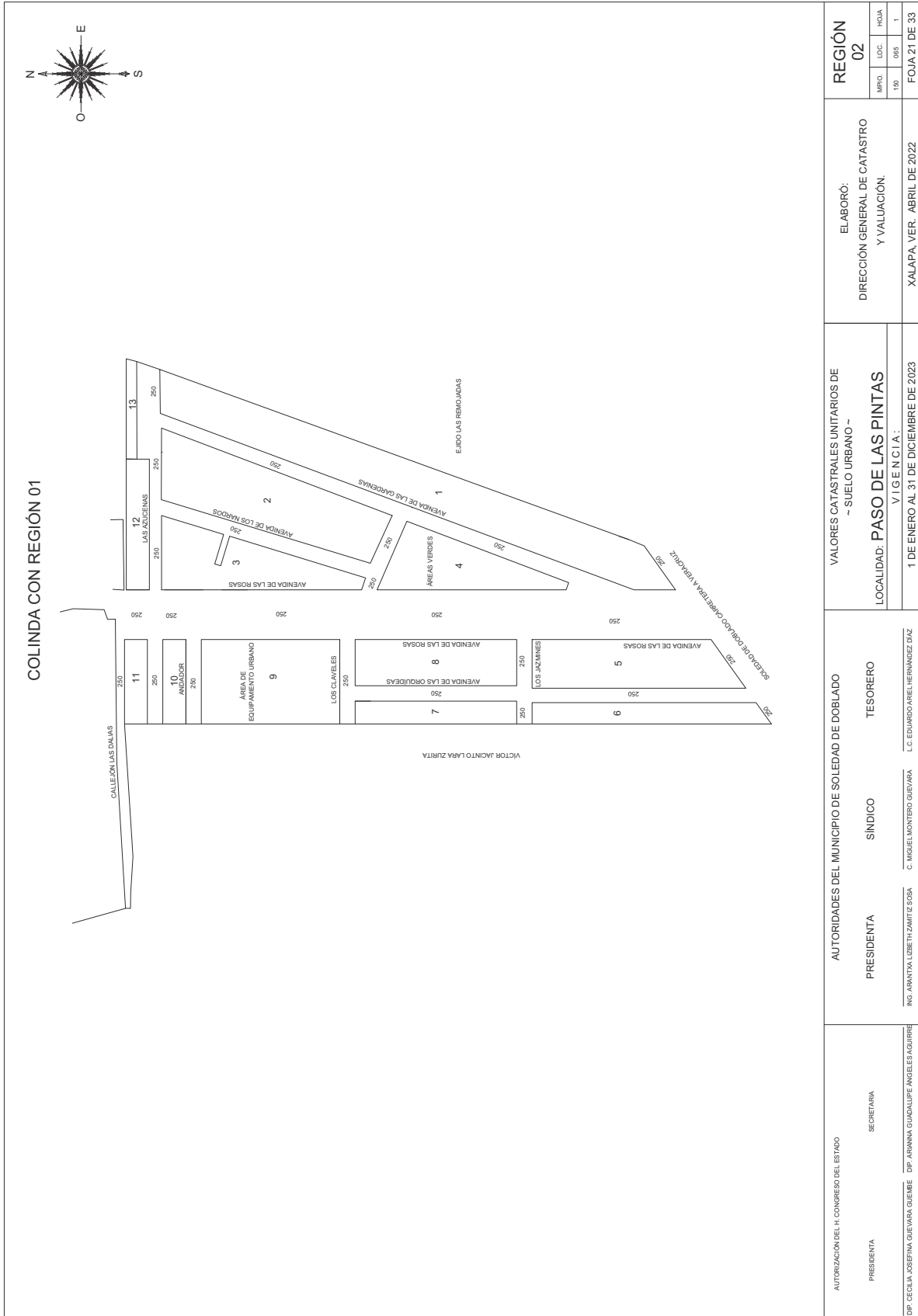


	<table border="1"> <tr> <td colspan="2">AUTORIZACIÓN DEL H. CONGRESO DEL ESTADO</td> <td colspan="2">REGIÓN</td> </tr> <tr> <td>PRESIDENTA</td> <td>SECRETARÍA</td> <td colspan="2">02</td> </tr> <tr> <td colspan="2">DIP. RECLA JOSEFINA GUEVARA GUEBARE</td> <td>MUN. LOC.</td> <td>H.OJA</td> </tr> <tr> <td colspan="2">DIP. ARIANNA GUADALUPE ANSEL ES AGUIRRE</td> <td>150 054</td> <td>1</td> </tr> <tr> <td colspan="2"></td> <td colspan="2">FOJA 17 DE 33</td> </tr> </table>	AUTORIZACIÓN DEL H. CONGRESO DEL ESTADO		REGIÓN		PRESIDENTA	SECRETARÍA	02		DIP. RECLA JOSEFINA GUEVARA GUEBARE		MUN. LOC.	H.OJA	DIP. ARIANNA GUADALUPE ANSEL ES AGUIRRE		150 054	1			FOJA 17 DE 33									
AUTORIZACIÓN DEL H. CONGRESO DEL ESTADO		REGIÓN																											
PRESIDENTA	SECRETARÍA	02																											
DIP. RECLA JOSEFINA GUEVARA GUEBARE		MUN. LOC.	H.OJA																										
DIP. ARIANNA GUADALUPE ANSEL ES AGUIRRE		150 054	1																										
		FOJA 17 DE 33																											
<table border="1"> <tr> <td colspan="2">AUTORIDADES DEL MUNICIPIO DE SOLEDAD DE DOBLADO</td> <td colspan="2">VALORES CATASTRALES UNITARIOS DE</td> </tr> <tr> <td>PRESIDENTA</td> <td>SINDICO</td> <td colspan="2">- SUELO URBANO -</td> </tr> <tr> <td>ING. ARANTXA LEBE TIZAMITE ROSA</td> <td>C. MIGUEL MONTERO GUEVARA</td> <td colspan="2">LOCALIDAD: MIRALEJOS</td> </tr> <tr> <td></td> <td>L.C. EDUARDO AREL HERNANDEZ RIZAZ</td> <td colspan="2">VIGENCIA:</td> </tr> <tr> <td></td> <td></td> <td colspan="2">1 DE ENERO AL 31 DE DICIEMBRE DE 2023</td> </tr> </table>	AUTORIDADES DEL MUNICIPIO DE SOLEDAD DE DOBLADO		VALORES CATASTRALES UNITARIOS DE		PRESIDENTA	SINDICO	- SUELO URBANO -		ING. ARANTXA LEBE TIZAMITE ROSA	C. MIGUEL MONTERO GUEVARA	LOCALIDAD: MIRALEJOS			L.C. EDUARDO AREL HERNANDEZ RIZAZ	VIGENCIA:				1 DE ENERO AL 31 DE DICIEMBRE DE 2023		<table border="1"> <tr> <td colspan="2">ELABORÓ:</td> <td colspan="2">DIRECCIÓN GENERAL DE CATASTRO Y VALUACIÓN.</td> </tr> <tr> <td colspan="2">XALAPA, VER.</td> <td colspan="2">ABRIL DE 2022</td> </tr> </table>	ELABORÓ:		DIRECCIÓN GENERAL DE CATASTRO Y VALUACIÓN.		XALAPA, VER.		ABRIL DE 2022	
AUTORIDADES DEL MUNICIPIO DE SOLEDAD DE DOBLADO		VALORES CATASTRALES UNITARIOS DE																											
PRESIDENTA	SINDICO	- SUELO URBANO -																											
ING. ARANTXA LEBE TIZAMITE ROSA	C. MIGUEL MONTERO GUEVARA	LOCALIDAD: MIRALEJOS																											
	L.C. EDUARDO AREL HERNANDEZ RIZAZ	VIGENCIA:																											
		1 DE ENERO AL 31 DE DICIEMBRE DE 2023																											
ELABORÓ:		DIRECCIÓN GENERAL DE CATASTRO Y VALUACIÓN.																											
XALAPA, VER.		ABRIL DE 2022																											

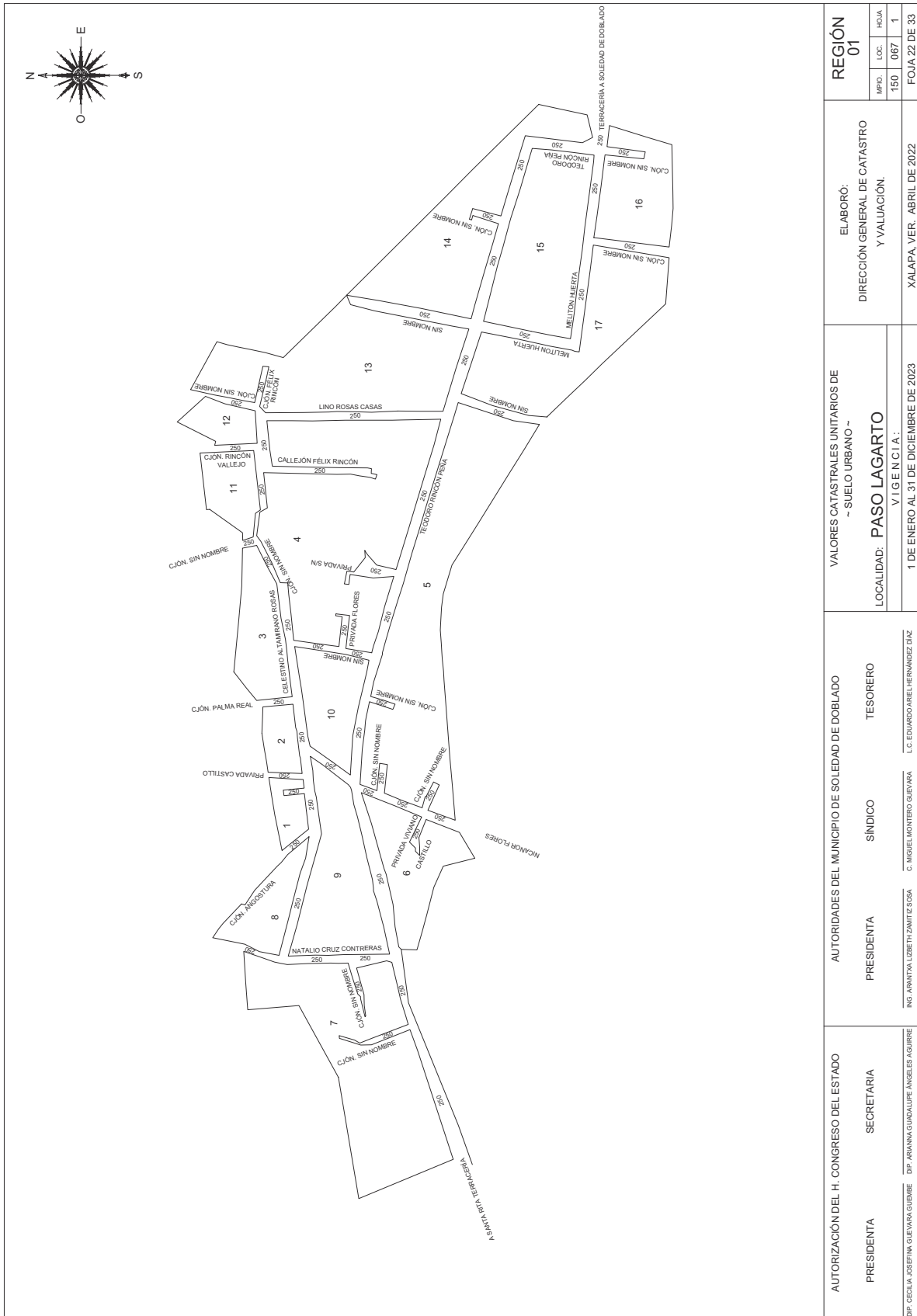


AUTORIZACIÓN DEL H. CONGRESO DEL ESTADO PRESIDENTA D.P. ROSALBA GUERRA GUEBARE	SECRETARIA D.P. ARIANA GUADALUPE ANSELMO AGUIRRE	AUTORIDADES DEL MUNICIPIO DE SOLEDAD DE DOBLADO		VALORES CATASTRALES UNITARIOS DE - SUELO URBANO - LOCALIDAD: OAXAQUILLA VIGENCIA: 1 DE ENERO AL 31 DE DICIEMBRE DE 2023	ELABORÓ: DIRECCIÓN GENERAL DE CATASTRO Y VALUACIÓN. XALAPA, VER. ABRIL DE 2022	PLANO GENERAL MPO. LOC. HOJA 150 055 1 FOJA 18 DE 33
		PRESIDENTA ING. ARANTXA LEBE TIZAMITE SOSA	SINDICO C. MIGUEL MONTERO OLEVARRA			

	<p>AUTORIZACIÓN DEL H. CONGRESO DEL ESTADO</p> <p>PRESIDENTA D^{CA} ARIANA GUADALUPE ANSEL ES AGUIRRE</p> <p>SECRETARIA</p>	<p>AUTORIDADES DEL MUNICIPIO DE SOLEDAD DE DOBLADO</p> <p>PRESIDENTA ING. ARANTXA LEBE TIZAMITE SOSA</p> <p>SINDICO C. MIGUEL MONTERO OJEBARA</p> <p>TESORERO L.C. EDUARDO RIEL HERNANDEZ ZIAZ</p>	<p>VALORES CATASTRALES UNITARIOS DE - SUELO URBANO -</p> <p>LOCALIDAD: PASO DE LAS PINTAS VIGENCIA: 1 DE ENERO AL 31 DE DICIEMBRE DE 2023</p>	<p>ELABORÓ: DIRECCIÓN GENERAL DE CATASTRO Y VALUACIÓN.</p> <p>XALAPA, VER. ABRIL DE 2022</p>	<p>REGIÓN 01</p> <table border="1"> <tr> <td>MPO.</td> <td>LOC.</td> <td>H.OJA</td> </tr> <tr> <td>150</td> <td>065</td> <td>1</td> </tr> </table> <p>FOJA 20 DE 33</p>	MPO.	LOC.	H.OJA	150	065	1
MPO.	LOC.	H.OJA									
150	065	1									

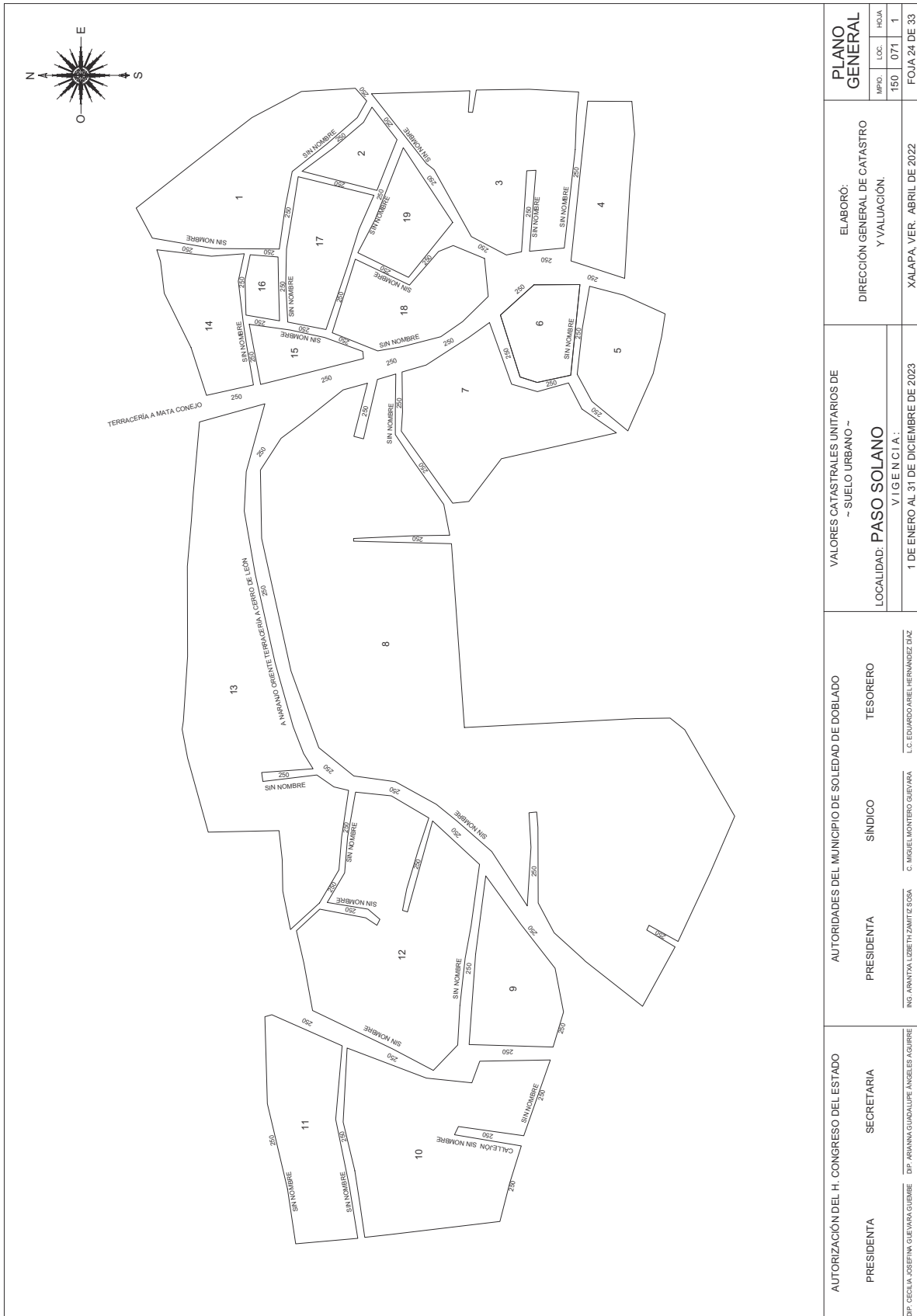


AUTORIZACIÓN DEL H. CONGRESO DEL ESTADO PRESIDENTA DPO. CELIA JOSEFINA GUEVARA GUEME DPO. ARIANA GUADALUPE ANGEL ES AGUIRRE	PRESIDENTA ING. ARANTXA LEBE TI ZAMITE SOSA	SINDICO C. MIGUEL MONTERO GUEVARA	TESORERO L.C. EDUARDO RIEL HERNANDEZ ZAZ	VALORES CATASTRALES UNITARIOS DE - SUELO URBANO - LOCALIDAD: PASO DE LAS PINTAS VIGENCIA: 1 DE ENERO AL 31 DE DICIEMBRE DE 2023	ELABORÓ: DIRECCIÓN GENERAL DE CATASTRO Y VALUACIÓN. XALAPA, VER. ABRIL DE 2022	REGIÓN 02 MPIO. LOC. HOJA 190. 085. 1 FOJA 21 DE 33
---	--	--------------------------------------	---	---	---	---

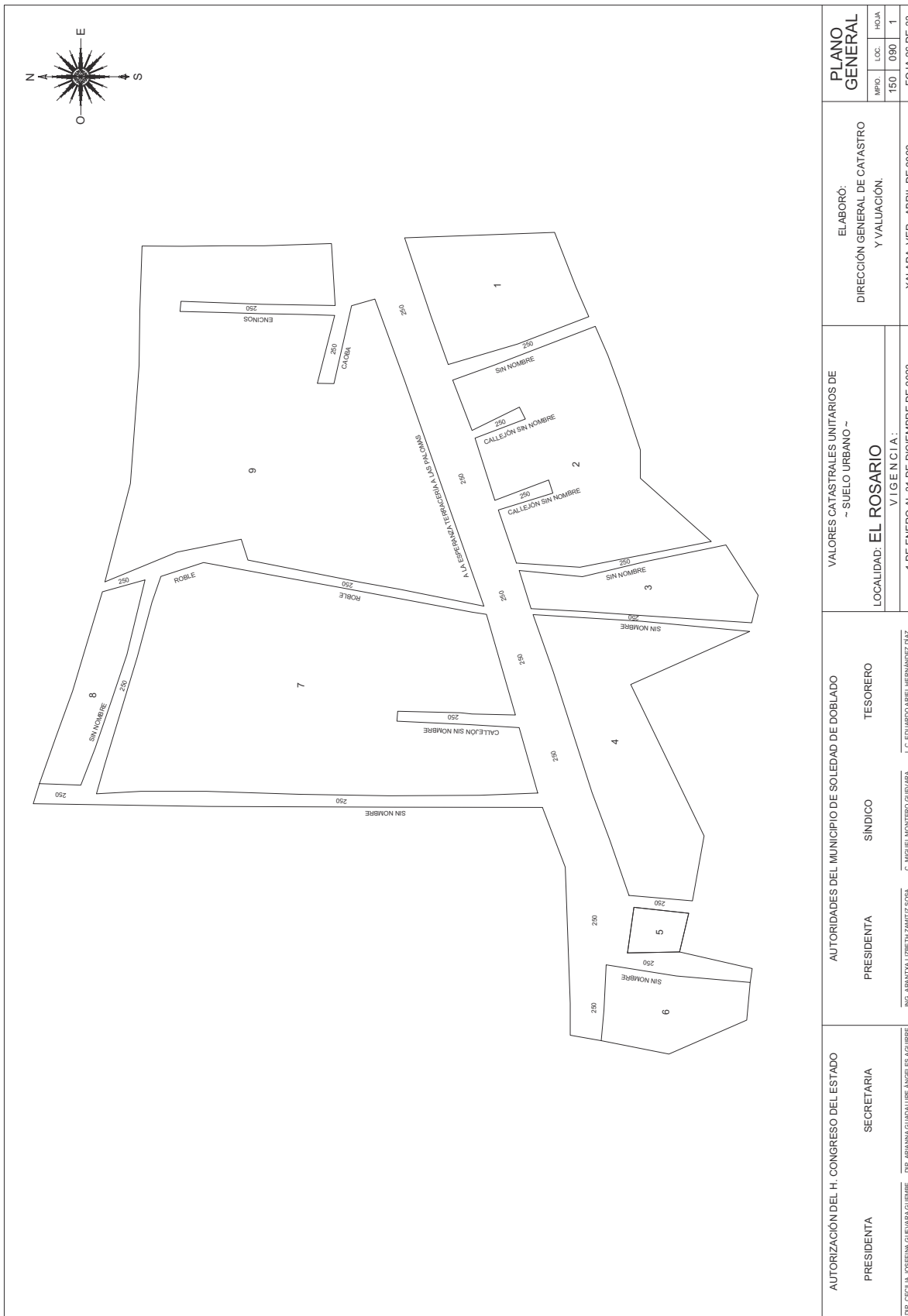


AUTORIZACIÓN DEL H. CONGRESO DEL ESTADO	PRESIDENTA DIP. ROSALBA GUADALUPE ANSEL ES AGUIRRE	SECRETARIA	AUTORIDADES DEL MUNICIPIO DE SOLEDAD DE DOBLADO			VALORES CATASTRALES UNITARIOS DE - SUELO URBANO - LOCALIDAD: PASO LAGARTO VIGENCIA: 1 DE ENERO AL 31 DE DICIEMBRE DE 2023	ELABORÓ: DIRECCIÓN GENERAL DE CATASTRO Y VALUACIÓN. XALAPA, VER., ABRIL DE 2022	REGIÓN 01	
			PRESIDENTA ING. ARANTZA LEBE TIZAMITE ROSA	SINDICO C. MIGUEL MONTERO OLEVARRA	TESORERO L.C. EDUARDO RIEL HERNANDEZ ZIAZ			MUN. LOC. HOJA 150 067 1	FOJA 22 DE 33

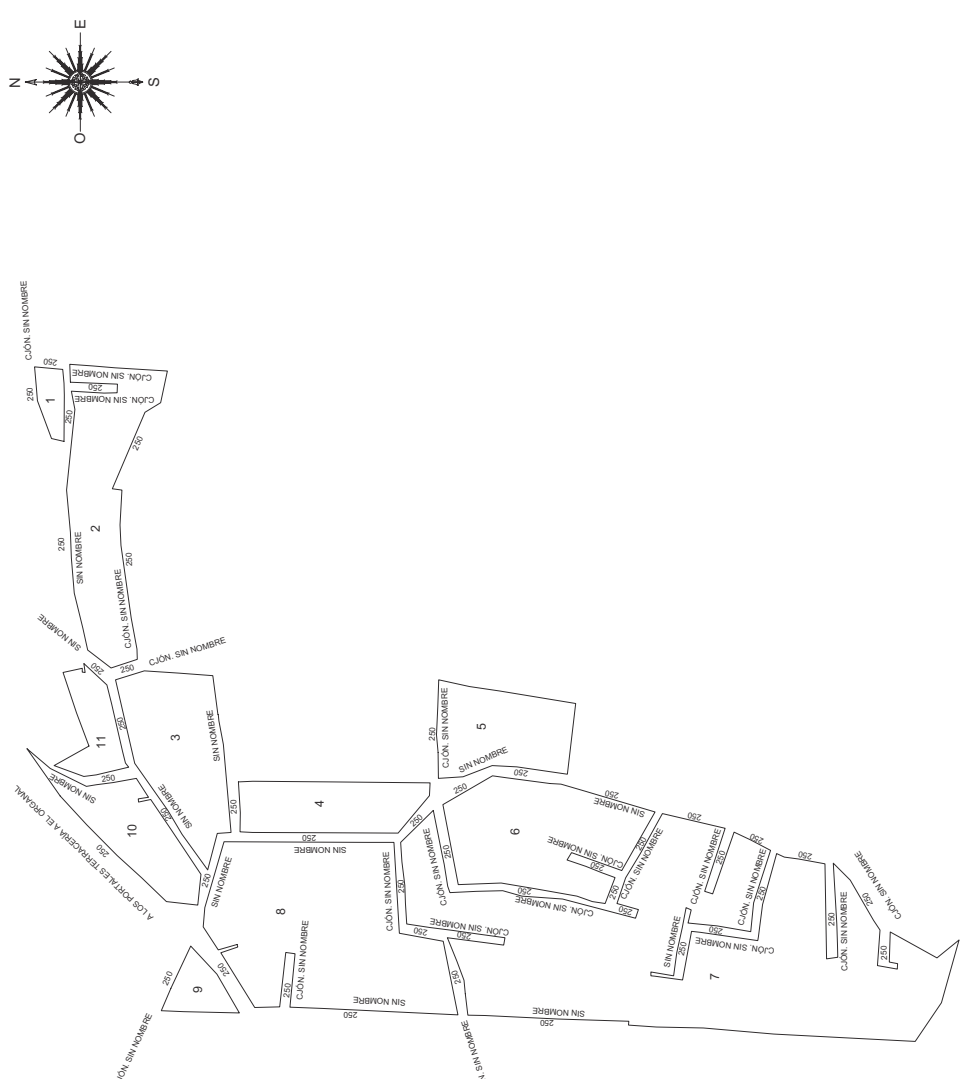
<p style="text-align: center;">REGIÓN 01</p>	<p style="text-align: center;">REGIÓN 02</p>		<p style="text-align: center;">REGIÓN 01 Y 02</p> <table border="1"> <tr> <td>MPO.</td> <td>LOC.</td> <td>H.O.L.A.</td> </tr> <tr> <td>150</td> <td>069</td> <td>1</td> </tr> </table> <p>FOJA 23 DE 33</p>	MPO.	LOC.	H.O.L.A.	150	069	1
MPO.	LOC.	H.O.L.A.							
150	069	1							
<p>AUTORIZACIÓN DEL H. CONGRESO DEL ESTADO</p> <p>PRESIDENTA D/P. ARIANNA GUADALUPE ANGELES AGUIRRE</p> <p>SECRETARIA</p>			<p>ELABORÓ: DIRECCIÓN GENERAL DE CATASTRO Y VALUACIÓN.</p>						
<p>AUTORIDADES DEL MUNICIPIO DE SOLEDAD DE DOBLADO</p> <p>PRESIDENTA ING. ARANTXA LEBE TIZAMITE SOSA</p> <p>SINDICO C. MIGUEL MONTERO OJEBARRA</p> <p>TESORERO L.C. EDUARDO RIEL HERNANDEZ RIZAZ</p>			<p>VALORES CATASTRALES UNITARIOS DE - SUELO URBANO -</p> <p>LOCALIDAD: PASO NARANJO</p> <p>VIGENCIA: 1 DE ENERO AL 31 DE DICIEMBRE DE 2023</p>						
<p>AUTORIZACIÓN DEL H. CONGRESO DEL ESTADO</p> <p>PRESIDENTA D/P. ARIANNA GUADALUPE ANGELES AGUIRRE</p> <p>SECRETARIA</p>			<p>ELABORÓ: DIRECCIÓN GENERAL DE CATASTRO Y VALUACIÓN.</p> <p>XALAPA, VER., ABRIL DE 2022</p>						



AUTORIZACIÓN DEL H. CONGRESO DEL ESTADO PRESIDENTA SECRETARIA	AUTORIDADES DEL MUNICIPIO DE SOLEDAD DE DOBLADO PRESIDENTA SINDICO	VALORES CATASTRALES UNITARIOS DE - SUELO URBANO - LOCALIDAD: PASO SOLANO VIGENCIA: 1 DE ENERO AL 31 DE DICIEMBRE DE 2023	ELABORÓ: DIRECCIÓN GENERAL DE CATASTRO Y VALUACIÓN.	PLANO GENERAL	
				MPD. LOC. HOJA	150 071 1
ING. ARANTXA LEBE TIZAMITE SOSA C. MIGUEL MONTERO OJEBARRA L.C. EDUARDO RIEL HERNANDEZ RIZAZ			XALAPA, VER., ABRIL DE 2022		
DIP. ROSALBA GUEVARA GUEBARRÉ DIP. ARIANNA GUADALUPE ANSEL ES AGUIRRE			FOJA 24 DE 33		



AUTORIZACIÓN DEL H. CONGRESO DEL ESTADO PRESIDENTA: D ^{EP} . ARIANNA GUADALUPE ANGELES AGUIRRE SECRETARIA: D ^{EP} . ROSALBA GUERRA GUEBARE	AUTORIDADES DEL MUNICIPIO DE SOLEDAD DE DOBLADO PRESIDENTA: ING. ARANTXA LEBE TIZAMITE ROSA SINDICO: C. MIGUEL MONTERO OJEBARRA TESORERO: L.C. EDUARDO ARELLANO HERNANDEZ ZAZ	VALORES CATASTRALES UNITARIOS DE - SUELO URBANO - LOCALIDAD: EL ROSARIO VIGENCIA: 1 DE ENERO AL 31 DE DICIEMBRE DE 2023	ELABORÓ: DIRECCIÓN GENERAL DE CATASTRO Y VALUACIÓN. XALAPA, VER., ABRIL DE 2022	PLANO GENERAL M ^{PRO} : 150 L ^{OC} : 090 H ^{OLLA} : 1 FOJA 26 DE 33
--	--	---	--	--

	<p>AUTORIZACIÓN DEL H. CONGRESO DEL ESTADO</p> <p>PRESIDENTA D.P. ARIANA GUADALUPE ANSEL ES AGUIRRE</p> <p>SECRETARIA D.P. ARIANA GUADALUPE ANSEL ES AGUIRRE</p>	<p>AUTORIDADES DEL MUNICIPIO DE SOLEDAD DE DOBLADO</p> <p>PRESIDENTA ING. ARANTXA LEZBE ITZAMITZ SOGA</p> <p>SINDICO C. MIGUEL MONTERO OGBAYARA</p> <p>TESORERO L.C. EDUARDO RIEL HERNANDEZ ZIAZ</p>	<p>VALORES CATASTRALES UNITARIOS DE - SUELO URBANO -</p> <p>LOCALIDAD: LA UNIÓN 1 VIGENCIA: 1 DE ENERO AL 31 DE DICIEMBRE DE 2023</p>	<p>ELABORÓ: DIRECCIÓN GENERAL DE CATASTRO Y VALUACIÓN.</p> <p>XALAPA, VER. ABRIL DE 2022</p>	<p>PLANO GENERAL</p> <table border="1"> <tr> <td>M.P.O.</td> <td>LOC.</td> <td>H.O.L.A</td> </tr> <tr> <td>150</td> <td>105</td> <td>1</td> </tr> </table> <p>FOJA 28 DE 33</p>	M.P.O.	LOC.	H.O.L.A	150	105	1
M.P.O.	LOC.	H.O.L.A									
150	105	1									

VALORES CATASTRALES UNITARIOS DE SUELO URBANO POR TRAMO DE CALLE

MUNICIPIO	LOCALIDAD	VALOR UNITARIO/m ² (PESOS)
150 SOLEDAD DE DOBLADO	027 EL JAGUEY	250
	030 LOMA BONITA	250
	041 MATA CONEJO	250
	053 EL MIRADOR	250
	085 LA REFORMA	250
	095 SANTA ROSA	250
	103 TRANCA NEGRA	300

AUTORIZACIÓN DEL H. CONGRESO DEL ESTADO PRESIDENTA SECRETARÍA <small>DIP. BECLA JOSEFINA GUEVARA GUEBARE DIP. ARIANA GUADALUPE ANSEL ES AGUIRRE</small>		VALORES CATASTRALES UNITARIOS DE - SUELO URBANO - LOCALIDAD: SOLEDAD DE DOBLADO VIGENCIA: 1 DE ENERO AL 31 DE DICIEMBRE DE 2023		ELABORO: DIRECCIÓN GENERAL DE CATASTRO Y VALUACIÓN. XALAPA, VER. ABRIL DE 2022 FOJA 29 DE 33	
AUTORIDADES DEL MUNICIPIO DE SOLEDAD DE DOBLADO PRESIDENTA SINDICO <small>ING. ARANTXA LEBE TIZAMITE ROSA C. MIGUEL MONTERO GUEVARA</small>		TESORERO <small>L.C. EDUARDO RIEL HERNANDEZ RIZ</small>			

VALORES CATASTRALES UNITARIOS DE SUELO SUBURBANO HOMOGÉNEO

MUNICIPIO	LOCALIDAD	VALOR UNITARIO/m ² (PESOS)	MUNICIPIO	LOCALIDAD	VALOR UNITARIO/m ² (PESOS)
150 SOLEDAD DE DOBLADO	001 SOLEDAD DE DOBLADO	450	150 SOLEDAD DE DOBLADO	039 MATA BRUJA	250
	006 CERRO DE LEÓN	250		040 MATA CAZUELA	250
	017 ESPINAL DE SANTA BÁRBARA	250		042 MATA DE CAÑA	250
	021 LA GACHUPINA	250		053 EL MIRADOR	250
	022 LOS GUAJITOS	250		055 OAXAQUILLA	300
	024 HUIHUIXTLA	250		062 PASO CABESTRO	250
	025 EL IZOTE	250		065 PASO DE LAS PINTAS	250
	027 EL JAGUEY	250		067 PASO LAGARTO	250
	028 JOSÉ CARDEL	250		069 PASO NARANJO	250
	029 LAGUNA BLANCA	300		070 PASO SANTIAGO	250
	031 LOMA DE SANTA BÁRBARA	300		071 PASO SOLANO	250
	036 LA MAPACHERA	250		076 PORTALES	250

AUTORIZACIÓN DEL H. CONGRESO DEL ESTADO		AUTORIDADES DEL MUNICIPIO DE SOLEDAD DE DOBLADO		VALORES CATASTRALES UNITARIOS DE - SUELO SUBURBANO -	
PRESIDENTA	SECRETARÍA	PRESIDENTA	SÍNDICO	TESORERO	LOCALIDAD: SOLEDAD DE DOBLADO
<small>DP. CELIA JOSEFINA GUEVARA GUEBME</small>	<small>DP. ARIANA GUADALUPE ANSEL ES AGUIRRE</small>	<small>ING. ARANTXA LEBE TIZAMITE ROSA</small>	<small>C. MIGUEL MONTERO GUEVARA</small>	<small>L.C. EDUARDO ARIEL HERNÁNDEZ RIZAZ</small>	VIGENCIA: 1 DE ENERO AL 31 DE DICIEMBRE DE 2023
				ELABORÓ: DIRECCIÓN GENERAL DE CATASTRO Y VALUACIÓN.	
				XALAPA, VER., ABRIL DE 2022	
				FOJA 30 DE 33	

VALORES CATASTRALES UNITARIOS DE SUELO SUBURBANO HOMOGÉNEO

MUNICIPIO	LOCALIDAD	VALOR UNITARIO/m ² (PESOS)
150 SOLEDAD DE DOBLADO	079 EL PROGRESO	250
	086 REMOJADA	250
	090 EL ROSARIO	250
	092 SAN VICENTE	250
	094 SANTA RITA	250
	095 SANTA ROSA	300
	101 LOS TETELES	300
	102 TIZALTEPEC	300
	103 TRANCA NEGRA	300
	105 LA UNIÓN 1	250

AUTORIZACIÓN DEL H. CONGRESO DEL ESTADO PRESIDENTA SECRETARÍA <small>DP. CELIA JOSEFINA GUEVARA GUEBARE DP. ARIANA GUADALUPE ANSEL ES AGUIRRE</small>		VALORES CATASTRALES UNITARIOS DE - SUELO SUBURBANO - LOCALIDAD: SOLEDAD DE DOBLADO VIGENCIA: 1 DE ENERO AL 31 DE DICIEMBRE DE 2023		ELABORO: DIRECCIÓN GENERAL DE CATASTRO Y VALUACIÓN. XALAPA, VER. ABRIL DE 2022 FOJA 31 DE 33	
AUTORIDADES DEL MUNICIPIO DE SOLEDAD DE DOBLADO PRESIDENTA SINDICO <small>ING. ARANTXA LEBE TIZAMITE ROSA C. MIGUEL MONTERO GUEVARA</small>		TESORERO <small>L.C. EDUARDO ARIEL HERNANDEZ RIZ</small>			

VALORES CATASTRALES UNITARIOS DE SUELO RURAL

150 SOLEDAD DE DOBLADO

RÉGIMEN DE PROPIEDAD PRIVADA

TIPO DE SUELO VALOR UNITARIO POR HECTÁREA(PESOS)

TEMPORAL \$ 50,000

RIEGO \$ 80,000

RÉGIMEN DE PROPIEDAD EJIDAL

TIPO DE SUELO VALOR UNITARIO POR HECTÁREA(PESOS)

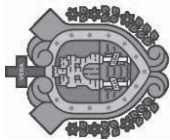
TEMPORAL \$ 22,000

AUTORIZACIÓN DEL H. CONGRESO DEL ESTADO PRESIDENTA SECRETARÍA <small>DIP. BECLA JOSEFINA GUEVARA GUEBARE DIP. ARIANNA GUADALUPE ANSEL ES AGUIRRE</small>	AUTORIDADES DEL MUNICIPIO DE SOLEDAD DE DOBLADO PRESIDENTA SINDICO TESORERO <small>ING. ARANTXA LEBE TI ZAMITE ROSA C. MIGUEL MONTERO GUEVARA L.C. EDUARDO AREL HERNANDEZ RIZ</small>	VALORES CATASTRALES UNITARIOS DE - SUELO RURAL - LOCALIDAD: SOLEDAD DE DOBLADO VIGENCIA: 1 DE ENERO AL 31 DE DICIEMBRE DE 2023	ELABORO: DIRECCIÓN GENERAL DE CATASTRO Y VALUACIÓN. XALAPA, VER. ABRIL DE 2022 FOJA 32 DE 33
--	---	--	--

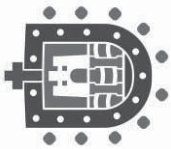
VALORES CATASTRALES UNITARIOS DE CONSTRUCCIÓN						
CÓDIGO	TIPOS	VALOR UNITARIO / m2 (PESOS)	CÓDIGO	TIPOS	VALOR UNITARIO / m2 (PESOS)	
HABITACIONAL ANTIGUA						
01	ECONÓMICA	3,800	13	COMERCIAL INDUSTRIAL	5,000	
02	MEDIANA	6,000	14	ECONÓMICOS	6,000	
HABITACIONAL MODERNA						
03	POPULAR	5,100	15	MEDIANOS	5,500	
04	INTERÉS SOCIAL	6,500	16	ESPECIALES	8,000	
05	ECONÓMICA	7,200	PLAZAS COMERCIALES			
06	MEDIANA	8,500	17	SEMILUJO	8,200	
07	SEMILUJO	10,000	18	LUJO	9,800	
08	LUJO	11,000	EDIFICIOS COMERCIALES			
EDIFICIOS HABITACIONALES						
09	INTERÉS SOCIAL	6,700	19	ECONÓMICOS	8,800	
10	ECONÓMICO	8,500	20	MEDIANOS	11,000	
11	MEDIANO	11,000	21	LUJO	12,500	
12	SEMILUJO	13,000	ESTACIONAMIENTO			
ALBERCAS						
	COMERCIAL	7,200	22	COMERCIAL	7,200	
	ECONÓMICA	9,000	23	ECONÓMICA	9,000	
	MEDIANA	10,000	24	MEDIANA	10,000	
	LUJO	11,500	25	LUJO	11,500	
PAVIMENTOS						
	CONCRETO HIDRÁULICO	800	26	CONCRETO HIDRÁULICO	800	

NOTA: PARA LOS TIPOS DE CONSTRUCCIÓN NO CONTEMPLADOS EN LA PRESENTE TABLA DE VALORES, Y QUE HAYAN SIDO PROPUESTOS POR LOS AYUNTAMIENTOS, ESTOS SE REGISTRARÁN POR LO DISPUESTO EN EL ARTÍCULO 40 DEL REGLAMENTO DE LA LEY DE CATASTRO DEL ESTADO DE VERAGRUZ DE IGNACIO DE LA LLAVE.

AUTORIZACIÓN DEL H. CONGRESO DEL ESTADO		AUTORIDADES DEL MUNICIPIO DE SOLEDAD DE DOBLADO		VALORES CATASTRALES UNITARIOS DE ~ CONSTRUCCIÓN ~	
PRESIDENTA	SECRETARIA	PRESIDENTA	TESORERO	LOCALIDAD: SOLEDAD DE DOBLADO	ELABORO: DIRECCIÓN GENERAL DE CATASTRO Y VALUACIÓN.
DP. CELIA JOSEFINA GUEVARA GUEBME	DP. ARIANNA GUADALUPE ANSELME AGUIRRE	ING. ARANTXA LEBE TIZAMITE ROSA	C. MIGUEL MONTERO OUEVARA	VIGENCIA: 1 DE ENERO AL 31 DE DICIEMBRE DE 2023	XALAPA, VER. ABRIL DE 2022
			L.C. EDUARDO AREL HERNANDEZ RIZ		FOJA 33 DE 33



VERACRUZ
GOBIERNO
DEL ESTADO



SEGOB
Secretaría
de Gobierno

SUBJYAL
Subsecretaría Jurídica
y de Asuntos Legislativos

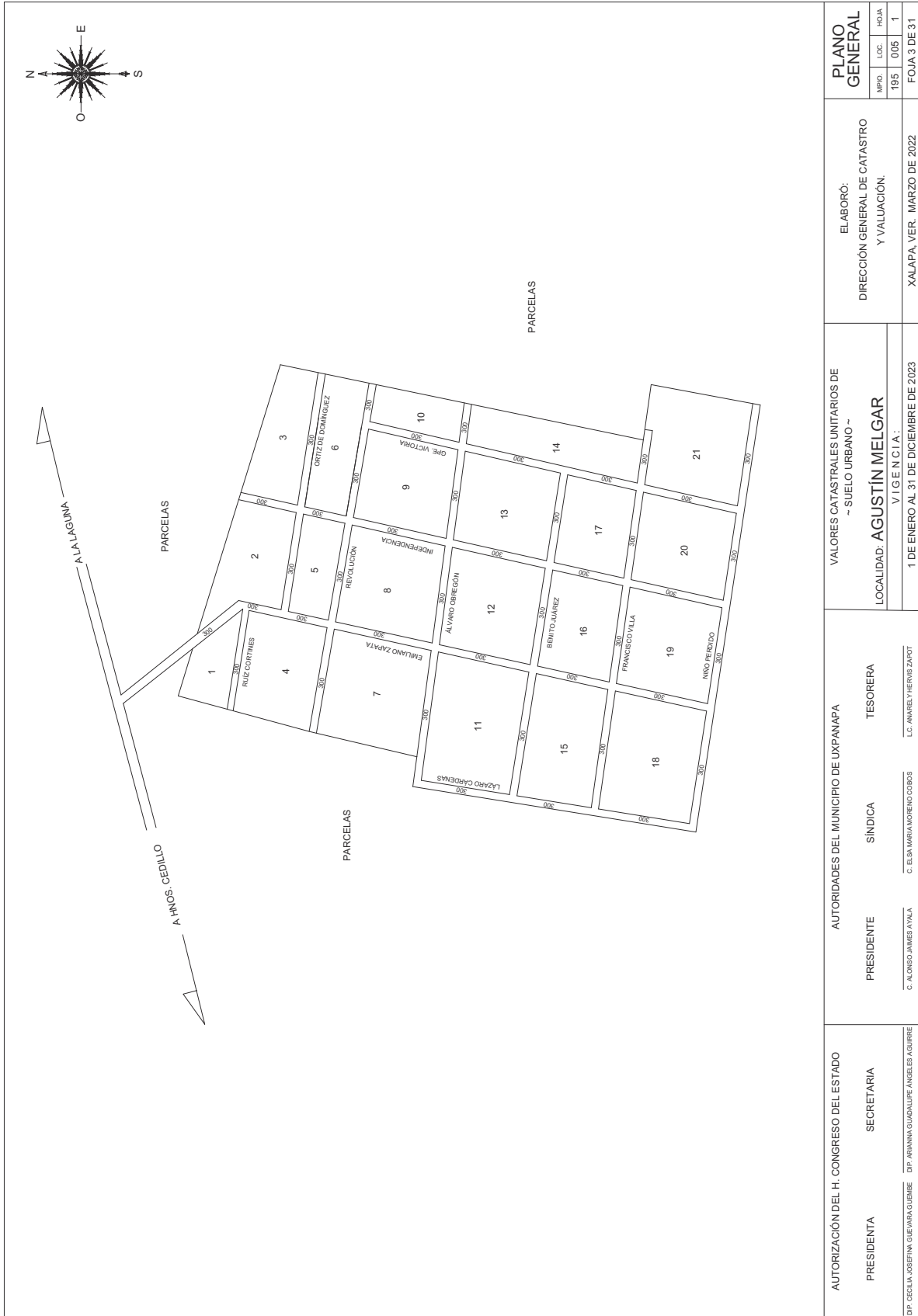
DGCV
Dirección General de
Catastro y Valuación

Tablas de Valores Catastrales Unitarios de Suelo y Construcción

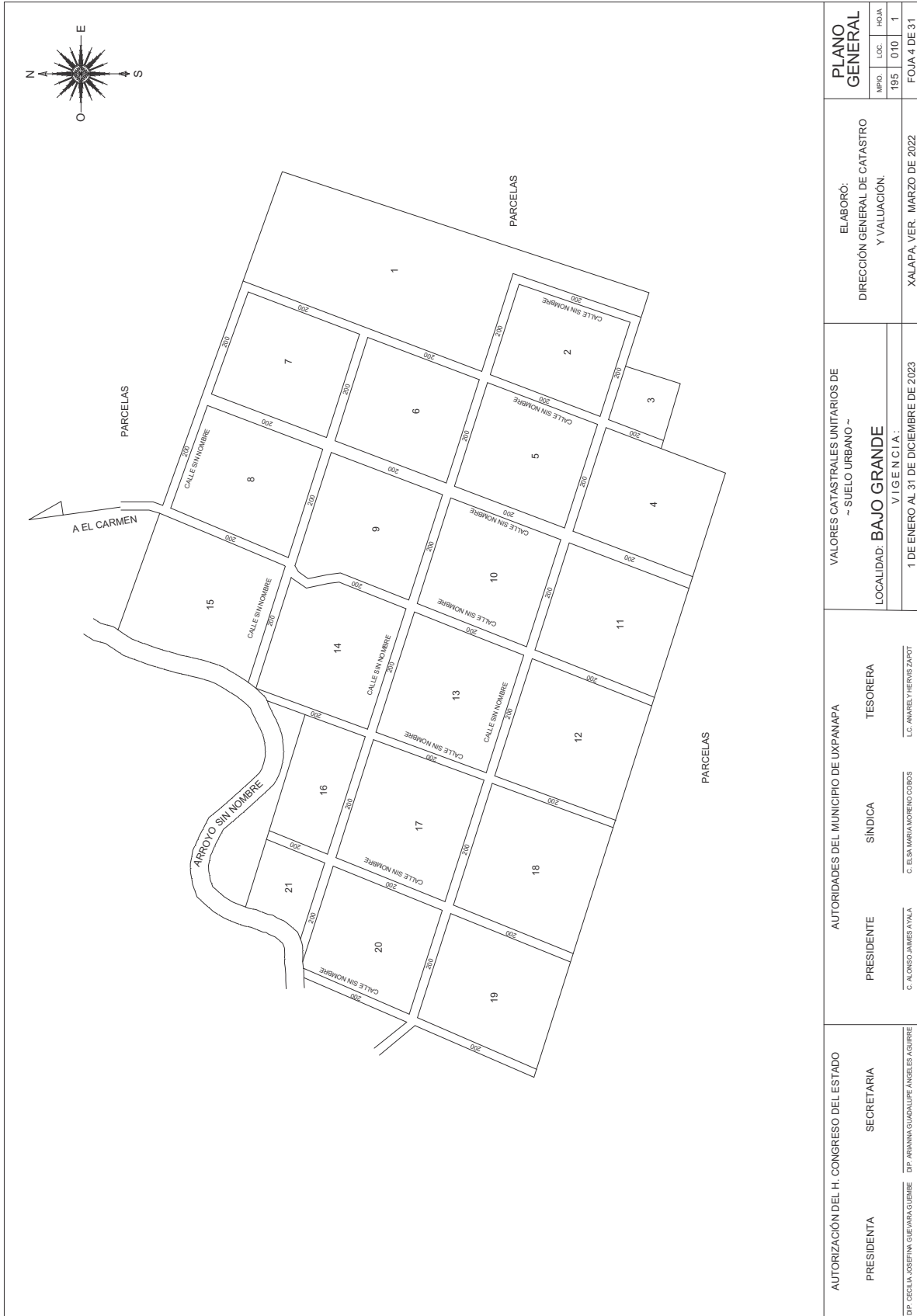
Municipio:

Uxpanapa

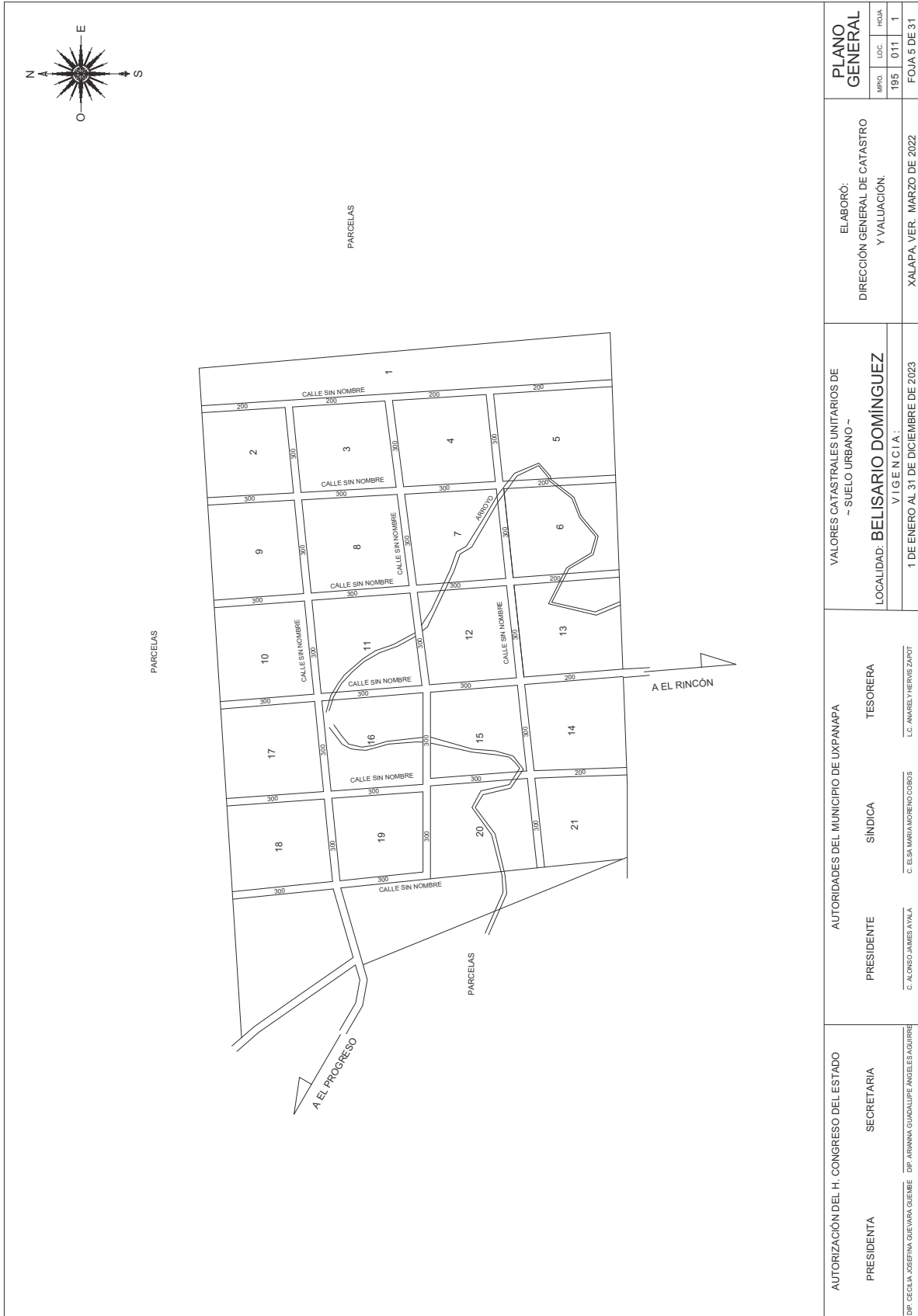
Vigencia:
del 1 enero al 31 de diciembre de 2023



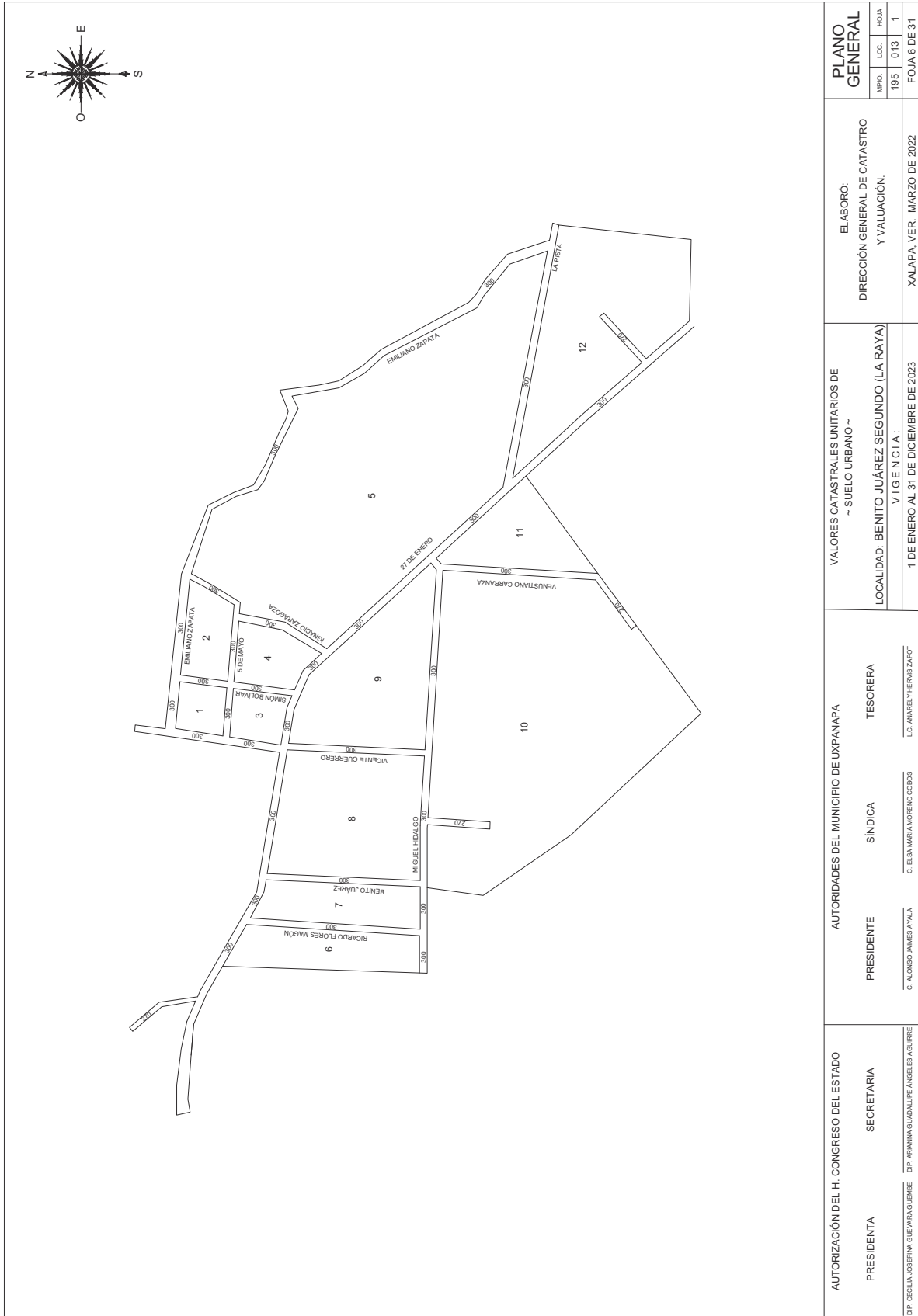
AUTORIZACIÓN DEL H. CONGRESO DEL ESTADO PRESIDENTA D.P. ROSALBA GUEVARA GUEBARE	SECRETARIA D.P. ARIANNA GUADALUPE ANSEL ES AGUIRRE	AUTORIDADES DEL MUNICIPIO DE UXPANAPA			VALORES CATASTRALES UNITARIOS DE - SUELO URBANO - LOCALIDAD: AGUSTÍN MELGAR VIGENCIA: 1 DE ENERO AL 31 DE DICIEMBRE DE 2023	ELABORÓ: DIRECCIÓN GENERAL DE CATASTRO Y VALUACIÓN. XALAPA, VER. MARZO DE 2022	PLANO GENERAL MPIO. LOC. HOJA 195 005 1 FOJA 3 DE 31
		PRESIDENTE C. ALONSO JAMES AYALA	SINDICA C. ELSA MARIAMORENO CORBOS	TESORERA L.C. ANDRÉS YENIS ZAPOT			



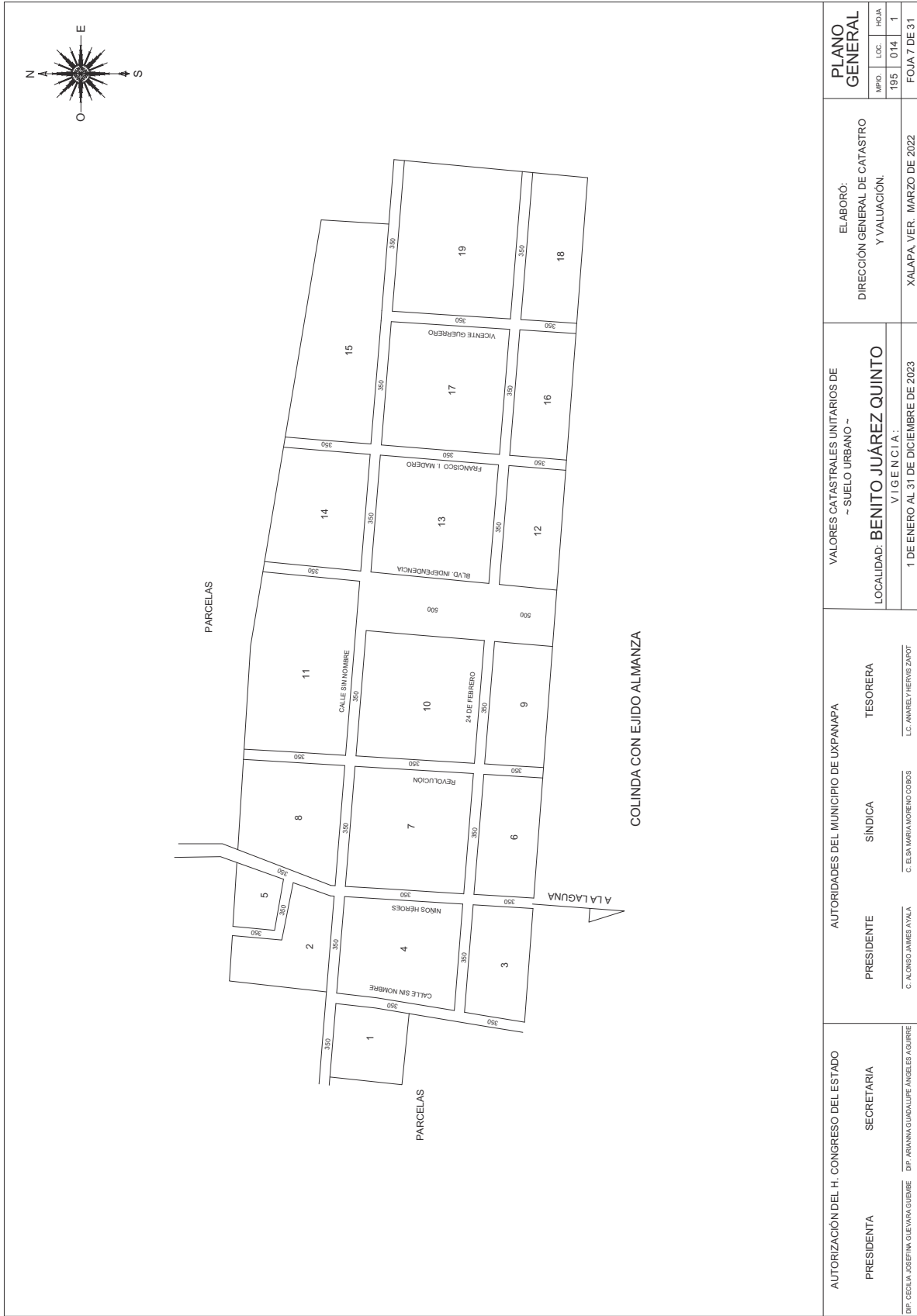
AUTORIZACIÓN DEL H. CONGRESO DEL ESTADO PRESIDENTA D.P. ROSALBA GUERRA GUEBARE	SECRETARIA D.P. ARIANNA GUADALUPE ANSEL ES AGUIRRE	AUTORIDADES DEL MUNICIPIO DE UXPANAPA			VALORES CATASTRALES UNITARIOS DE - SUELO URBANO - LOCALIDAD: BAJO GRANDE VIGENCIA: 1 DE ENERO AL 31 DE DICIEMBRE DE 2023	ELABORÓ: DIRECCIÓN GENERAL DE CATASTRO Y VALUACIÓN. XALAPA, VER., MARZO DE 2022	PLANO GENERAL MPIO. LOC. HOJA 195 010 1 FOJA 4 DE 31
		PRESIDENTE C. ALONSO JAMES AYALA	SINDICA C. ELSA MARIAMORENO CORBOS	TESORERA L.C. ANABEL YENIS ZAPOT			



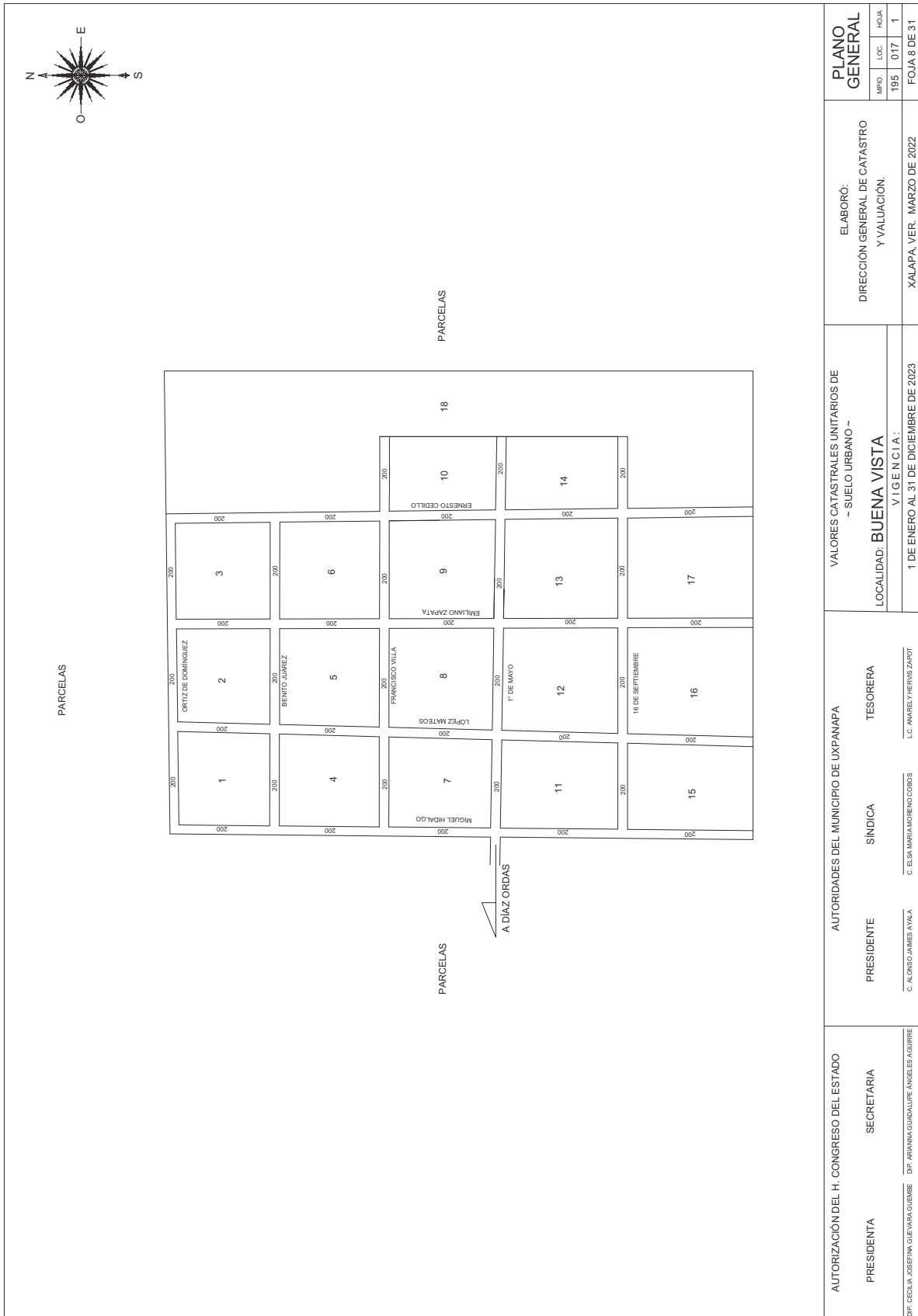
AUTORIZACIÓN DEL H. CONGRESO DEL ESTADO PRESIDENTA SECRETARIA	AUTORIDADES DEL MUNICIPIO DE UXPANAPA		VALORES CATASTRALES UNITARIOS DE - SUELO URBANO - LOCALIDAD: BELISARIO DOMÍNGUEZ VIGENCIA: 1 DE ENERO AL 31 DE DICIEMBRE DE 2023		ELABORÓ: DIRECCIÓN GENERAL DE CATASTRO Y VALUACIÓN.		PLANO GENERAL MUNICIPIO: 195 LOCALIDAD: 011 HOJA: 1 FOJA 5 DE 31
	PRESIDENTE C. ALONSO JAMES AYALA	SINDICA C. ELSA MARIAMORENO CORBOS	TESORERA C. ANABEL YENIS ZAPOT	XALAPA, VER., MARZO DE 2022			

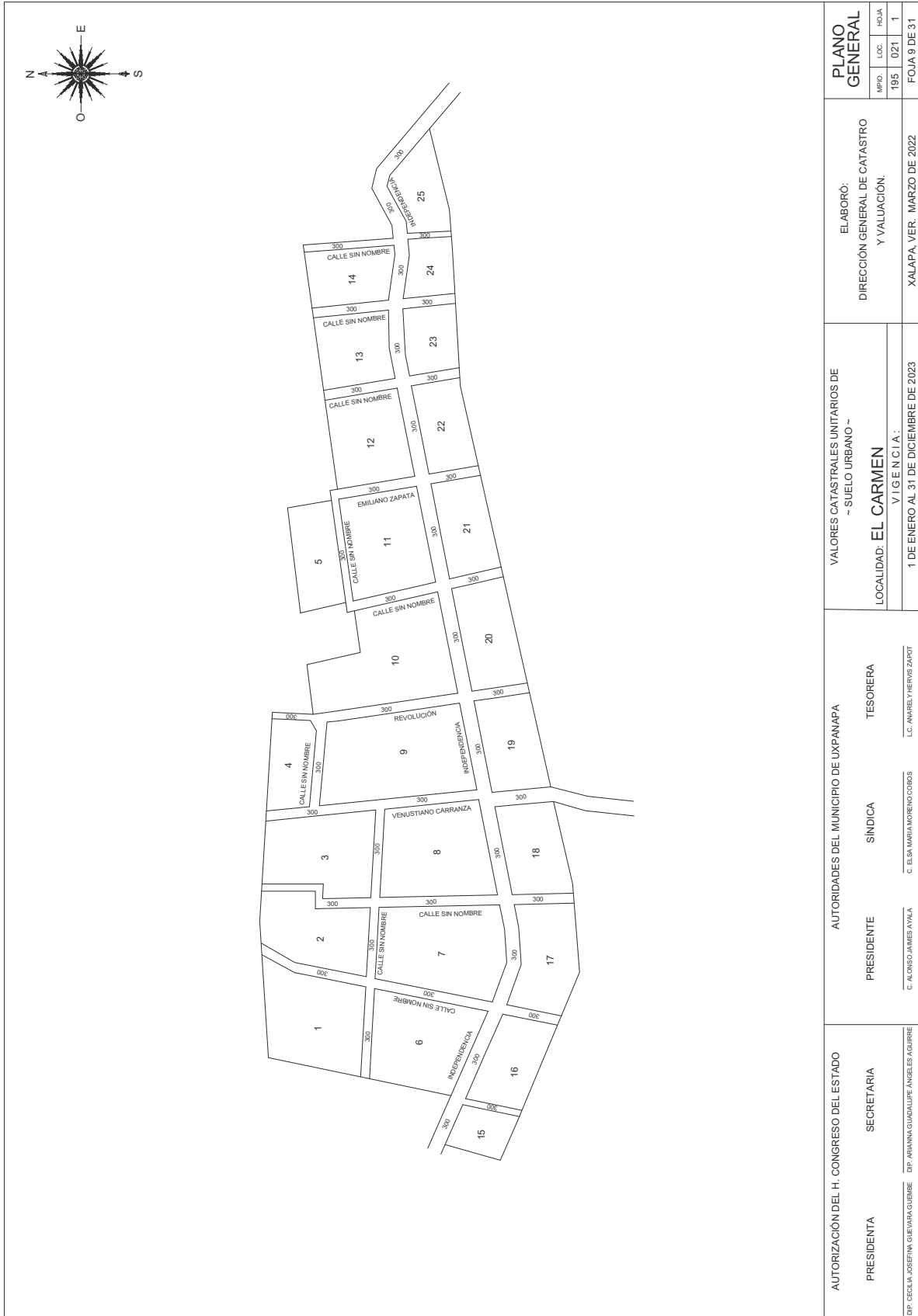


AUTORIZACIÓN DEL H. CONGRESO DEL ESTADO PRESIDENTA D.P. ROSALBA GUEVARA GUEBARE	SECRETARIA D.P. ARIANNA GUADALUPE ANSEL ES AGUIRRE	AUTORIDADES DEL MUNICIPIO DE UXPANAPA			VALORES CATASTRALES UNITARIOS DE - SUELO URBANO - LOCALIDAD: BENITO JUÁREZ SEGUNDO (LA RAYA) VIGENCIA: 1 DE ENERO AL 31 DE DICIEMBRE DE 2023	ELABORÓ: DIRECCIÓN GENERAL DE CATASTRO Y VALUACIÓN. XALAPA, VER., MARZO DE 2022	PLANO GENERAL MPIO. LOC. HOJA 195 013 1 FOJA 6 DE 31
		PRESIDENTE C. ALONSO JAMES AYALA	SINDICA C. ELSA MARIANO MORENO CORBOS	TESORERA L.C. ANDRÉS Y HENRY ZAPOT			

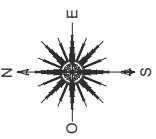
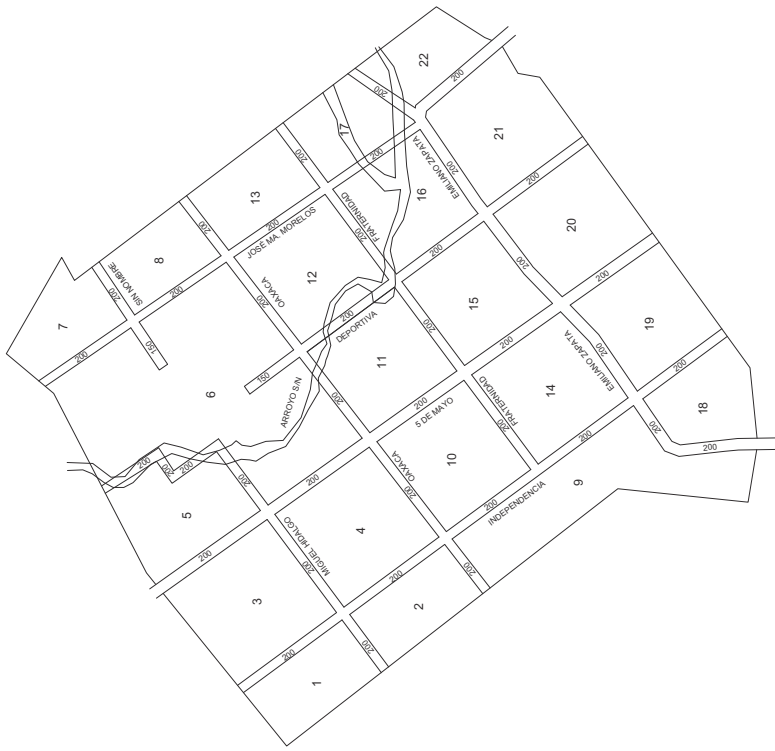


AUTORIZACIÓN DEL H. CONGRESO DEL ESTADO PRESIDENTA D.P. ROSALBA GUEVARA GUEBARE	SECRETARIA D.P. ARIANNA GUADALUPE ANCELES AGUIRRE	AUTORIDADES DEL MUNICIPIO DE UXPANAPA			VALORES CATASTRALES UNITARIOS DE - SUELO URBANO - LOCALIDAD: BENITO JUÁREZ QUINTO VIGENCIA: 1 DE ENERO AL 31 DE DICIEMBRE DE 2023	ELABORÓ: DIRECCIÓN GENERAL DE CATASTRO Y VALUACIÓN.	PLANO GENERAL
		PRESIDENTE C. ALONSO JAMES AYALA	SINDICA C. ELSA MARIAMORENO CORBOS	TESORERA L.C. ANDRÉS YENIS ZAPOT			

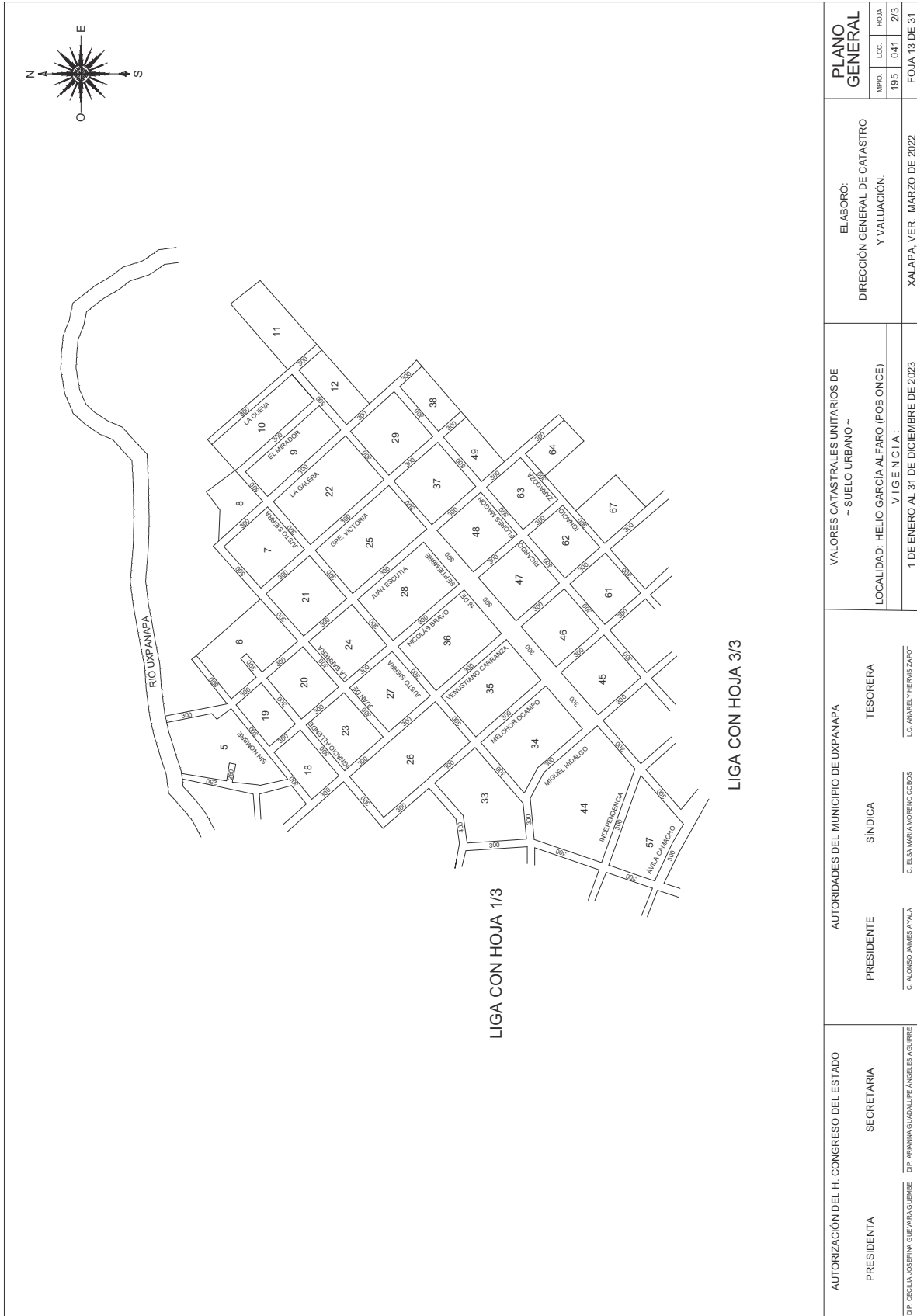




AUTORIZACIÓN DEL H. CONGRESO DEL ESTADO PRESIDENTA SECRETARIA	AUTORIDADES DEL MUNICIPIO DE UXPANAPA PRESIDENTE SINDICA TESORERA		VALORES CATASTRALES UNITARIOS DE - SUELO URBANO - LOCALIDAD: EL CARMEN VIGENCIA: 1 DE ENERO AL 31 DE DICIEMBRE DE 2023	ELABORÓ: DIRECCIÓN GENERAL DE CATASTRO Y VALUACIÓN.	PLANO GENERAL	
	DP. ROSA GUERRA GUEBARE	DP. ALONSO JAMES AYALA			C. EL SA MARIANO CORBOS	C. ANIBAL YENIS ZAPOT

		<p>AUTORIZACIÓN DEL H. CONGRESO DEL ESTADO</p> <p>PRESIDENTA DIP. ROSALBA GUERRA GUEBARE</p> <p>SECRETARIA DIP. ARIANNA GUADALUPE ANSEL ES AGUIRRE</p>	<p>AUTORIDADES DEL MUNICIPIO DE UXPANAPA</p> <p>PRESIDENTE C. ALONSO JAMES AYALA</p> <p>SINDICA C. EL SA MARIANO CORBOS</p> <p>TESORERA LC. ANDRÉS YERVIS ZAPOT</p>	<p>VALORES CATASTRALES UNITARIOS DE - SUELO URBANO -</p> <p>LOCALIDAD: GRAL. EMILIANO ZAPATA (EL PESCADITO)</p> <p>VIGENCIA: 1 DE ENERO AL 31 DE DICIEMBRE DE 2023</p>	<p>ELABORÓ: DIRECCIÓN GENERAL DE CATASTRO Y VALUACIÓN.</p> <p>XALAPA, VER., MARZO DE 2022</p>	<p>PLANO GENERAL</p> <table border="1"> <tr> <td>MPD.</td> <td>LOC.</td> <td>H.OJA</td> </tr> <tr> <td>195</td> <td>032</td> <td>1</td> </tr> </table> <p>FOJA 11 DE 31</p>	MPD.	LOC.	H.OJA	195	032	1
MPD.	LOC.	H.OJA										
195	032	1										

<p style="text-align: center;">LIGA CON HOJA 2/3</p> <p style="text-align: center;">LIGA CON HOJA 3/3</p>	<p style="text-align: center;">PLANO GENERAL</p> <table border="1" style="width: 100%;"> <tr> <td>MPD.</td> <td>LOC.</td> <td>HOJA</td> </tr> <tr> <td>195</td> <td>041</td> <td>1/3</td> </tr> </table> <p style="text-align: right;">FOJA 12 DE 31</p>	MPD.	LOC.	HOJA	195	041	1/3				
MPD.	LOC.	HOJA									
195	041	1/3									
<p style="text-align: center;">VALORES CATASTRALES UNITARIOS DE - SUELO URBANO -</p> <p style="text-align: center;">LOCALIDAD: HELIO GARCÍA ALFARO (POB ONCE) V I G E N C I A : 1 DE ENERO AL 31 DE DICIEMBRE DE 2023</p>	<p style="text-align: center;">ELABORÓ: DIRECCIÓN GENERAL DE CATASTRO Y VALUACIÓN.</p> <p style="text-align: right;">XALAPA, VER., MARZO DE 2022</p>										
<p style="text-align: center;">AUTORIDADES DEL MUNICIPIO DE UXPANAPA</p> <table border="1" style="width: 100%;"> <tr> <td style="text-align: center;">PRESIDENTE</td> <td style="text-align: center;">SINDICA</td> <td style="text-align: center;">TESORERA</td> </tr> <tr> <td style="text-align: center;">C. ALONSO JAMES NYLA</td> <td style="text-align: center;">C. ELSA MARIAGRENO CORBOS</td> <td style="text-align: center;">LC. ANDRÉS YENIS ZAPOT</td> </tr> </table>	PRESIDENTE	SINDICA	TESORERA	C. ALONSO JAMES NYLA	C. ELSA MARIAGRENO CORBOS	LC. ANDRÉS YENIS ZAPOT	<p style="text-align: center;">AUTORIZACIÓN DEL H. CONGRESO DEL ESTADO</p> <table border="1" style="width: 100%;"> <tr> <td style="text-align: center;">PRESIDENTA</td> <td style="text-align: center;">SECRETARIA</td> </tr> <tr> <td style="text-align: center;">DIP. RECLA JOSEFINA GUEVARA GUEBARE</td> <td style="text-align: center;">DIP. ARIANNA GUADALUPE ANGELES AGUIRRE</td> </tr> </table>	PRESIDENTA	SECRETARIA	DIP. RECLA JOSEFINA GUEVARA GUEBARE	DIP. ARIANNA GUADALUPE ANGELES AGUIRRE
PRESIDENTE	SINDICA	TESORERA									
C. ALONSO JAMES NYLA	C. ELSA MARIAGRENO CORBOS	LC. ANDRÉS YENIS ZAPOT									
PRESIDENTA	SECRETARIA										
DIP. RECLA JOSEFINA GUEVARA GUEBARE	DIP. ARIANNA GUADALUPE ANGELES AGUIRRE										



AUTORIZACIÓN DEL H. CONGRESO DEL ESTADO PRESIDENTA D.P. CELIA JOSEFINA GUEVARA GUEBARE	SECRETARIA D.P. ARIANNA GUADALUPE ANGELES AGUIRRE	AUTORIDADES DEL MUNICIPIO DE UXPANAPA		VALORES CATASTRALES UNITARIOS DE - SUELO URBANO - LOCALIDAD: HELIO GARCIA ALFARO (POB ONCE) VIGENCIA: 1 DE ENERO AL 31 DE DICIEMBRE DE 2023	ELABORÓ: DIRECCIÓN GENERAL DE CATASTRO Y VALUACIÓN. XALAPA, VER., MARZO DE 2022	PLANO GENERAL MPIO. LOC. HOJA 195 041 2/3 FOJA 13 DE 31
		PRESIDENTE C. ALONSO JAMES AYALA	SINDICA C. ELSA MARIAMORENO CORBOS			

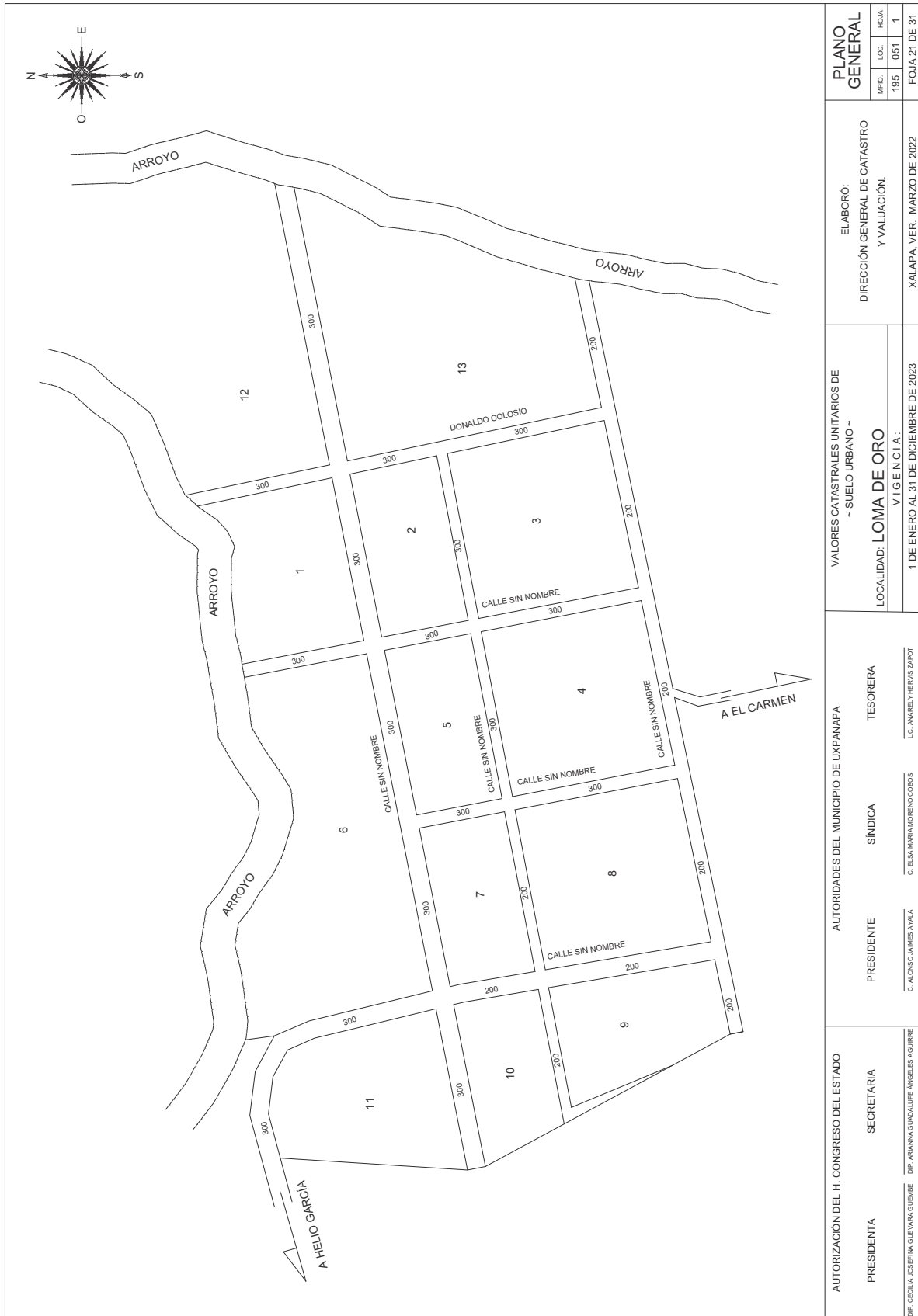


AUTORIZACIÓN DEL H. CONGRESO DEL ESTADO PRESIDENTA SECRETARIA	AUTORIDADES DEL MUNICIPIO DE UXPANAPA		VALORES CATASTRALES UNITARIOS DE - SUELO URBANO - LOCALIDAD: LA HORQUETA (POBLADO DOCE) VIGENCIA: 1 DE ENERO AL 31 DE DICIEMBRE DE 2023	ELABORÓ: DIRECCIÓN GENERAL DE CATASTRO Y VALUACIÓN.	PLANO GENERAL
	PRESIDENTE C. ALONSO JIMÉNEZ AYALA	SINDICA C. ELSA MARIANO CORCOS			

		<p>AUTORIZACIÓN DEL H. CONGRESO DEL ESTADO</p> <p>PRESIDENTA DIP. ROSALBA GUERRA GUEBARE</p> <p>SECRETARIA DIP. ARIANNA GUADALUPE ANSEL ES AGUIRRE</p>	<p>AUTORIDADES DEL MUNICIPIO DE UXPANAPA</p> <p>PRESIDENTE C. ALONSO JAMES AYALA</p> <p>SINDICA C. EL SA MARIANO COBOS</p> <p>TESORERA C. ANABEL YENIS ZAPOT</p>	<p>VALORES CATASTRALES UNITARIOS DE - SUELO URBANO -</p> <p>LOCALIDAD: DOS AMATES VIGENCIA: 1 DE ENERO AL 31 DE DICIEMBRE DE 2023</p>	<p>ELABORÓ: DIRECCIÓN GENERAL DE CATASTRO Y VALUACIÓN.</p> <p>XALAPA, VER., MARZO DE 2022</p>	<p>PLANO GENERAL</p> <table border="1"> <tr> <td>MPO.</td> <td>LOC.</td> <td>H.OJA</td> </tr> <tr> <td>195</td> <td>049</td> <td>1</td> </tr> </table> <p>FOJA 18 DE 31</p>	MPO.	LOC.	H.OJA	195	049	1
MPO.	LOC.	H.OJA										
195	049	1										

		<p>ELABORÓ: DIRECCIÓN GENERAL DE CATASTRO Y VALUACIÓN.</p>	<p>REGIÓN 01</p>
<p>AUTORIZACIÓN DEL H. CONGRESO DEL ESTADO</p>	<p>VALORES CATASTRALES UNITARIOS DE - SUELO URBANO - LOCALIDAD: LOS LIBERALES VIGENCIA: 1 DE ENERO AL 31 DE DICIEMBRE DE 2023</p>	<p>MPIO. LOC. HOJA 195 050 1 FOJA 19 DE 31</p>	<p>REGIÓN 01</p>
<p>PRESIDENTA DIP. CELIA JOSEFINA GUEVARA GUEBARE</p>	<p>AUTORIDADES DEL MUNICIPIO DE UXPANAPA</p> <p>PRESIDENTE C. ALONSO JAMES AYALA</p> <p>SINDICA C. ELSA MARRAMORENO CORBOS</p> <p>TESORERA LC. ANABEL YENIS ZAPOT</p>	<p>SECRETARIA DIP. ARIANNA GUADALUPE ANCELES AGUIRRE</p>	<p>ELABORÓ: DIRECCIÓN GENERAL DE CATASTRO Y VALUACIÓN.</p>

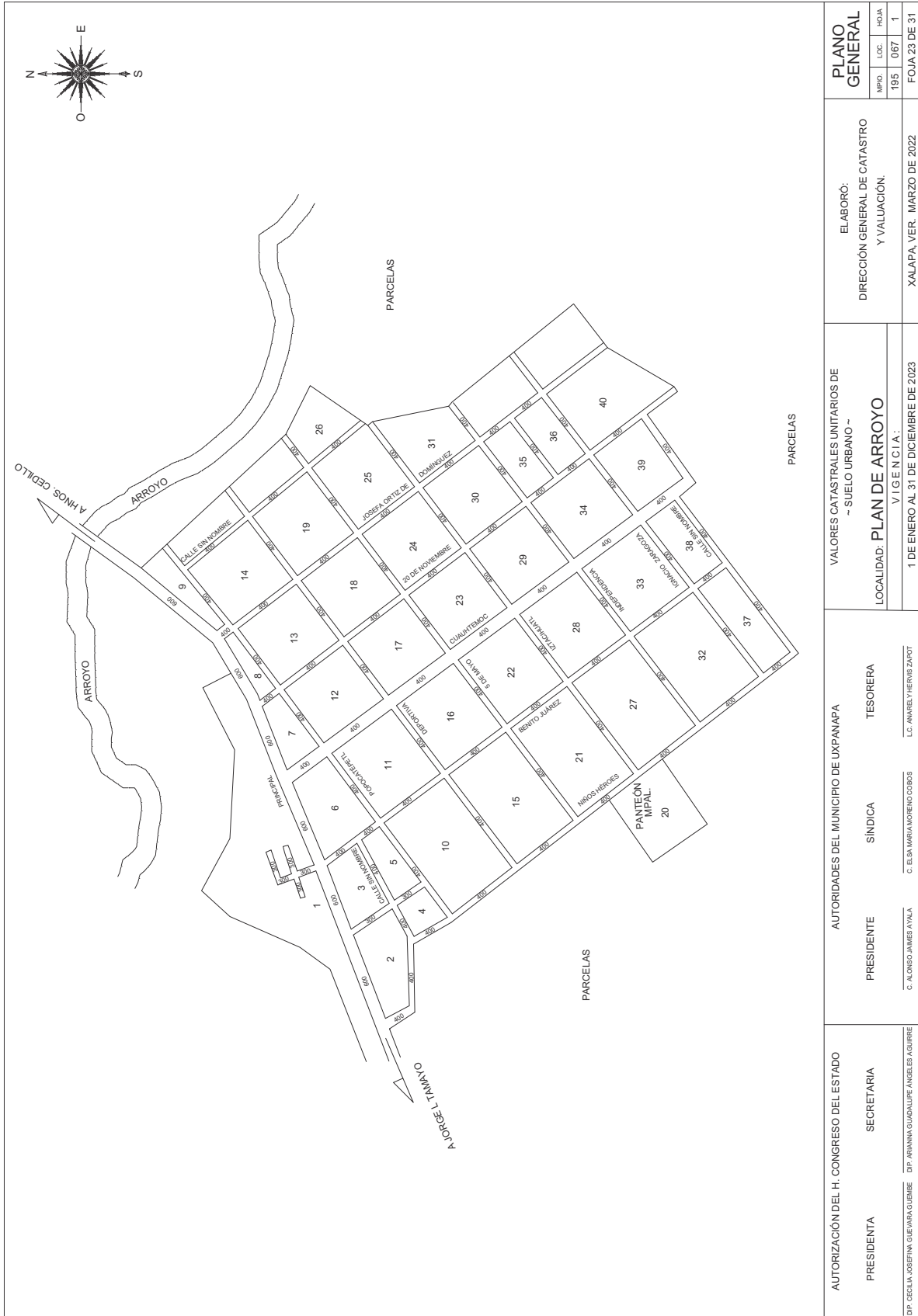
		<p>ELABORÓ: DIRECCIÓN GENERAL DE CATASTRO Y VALUACIÓN.</p>	<p>REGIÓN 02</p> <table border="1"> <tr> <td>MPD.</td> <td>LOC.</td> <td>HOLA</td> </tr> <tr> <td>195</td> <td>050</td> <td>1</td> </tr> </table> <p>FOJA 20 DE 31</p>	MPD.	LOC.	HOLA	195	050	1			
MPD.	LOC.	HOLA										
195	050	1										
<p>AUTORIZACIÓN DEL H. CONGRESO DEL ESTADO</p> <table border="1"> <tr> <td>PRESIDENTA</td> <td>SECRETARIA</td> </tr> <tr> <td>DP. CELIA JOSEFINA GUEVARA GUEBARE</td> <td>DP. ARIANA GUADALUPE ANSEL ES AGUIRRE</td> </tr> </table>	PRESIDENTA	SECRETARIA	DP. CELIA JOSEFINA GUEVARA GUEBARE	DP. ARIANA GUADALUPE ANSEL ES AGUIRRE	<p>AUTORIDADES DEL MUNICIPIO DE UXPANAPA</p> <table border="1"> <tr> <td>PRESIDENTE</td> <td>SINDICA</td> <td>TESORERA</td> </tr> <tr> <td>C. ALONSO JAMES AYALA</td> <td>C. ELSA MARIANO CORCOS</td> <td>L.C. ANDRÉS YENIS ZAPOT</td> </tr> </table>	PRESIDENTE	SINDICA	TESORERA	C. ALONSO JAMES AYALA	C. ELSA MARIANO CORCOS	L.C. ANDRÉS YENIS ZAPOT	<p>VALORES CATASTRALES UNITARIOS DE - SUELO URBANO - LOCALIDAD: LOS LIBERALES VIGENCIA: 1 DE ENERO AL 31 DE DICIEMBRE DE 2023</p>
PRESIDENTA	SECRETARIA											
DP. CELIA JOSEFINA GUEVARA GUEBARE	DP. ARIANA GUADALUPE ANSEL ES AGUIRRE											
PRESIDENTE	SINDICA	TESORERA										
C. ALONSO JAMES AYALA	C. ELSA MARIANO CORCOS	L.C. ANDRÉS YENIS ZAPOT										

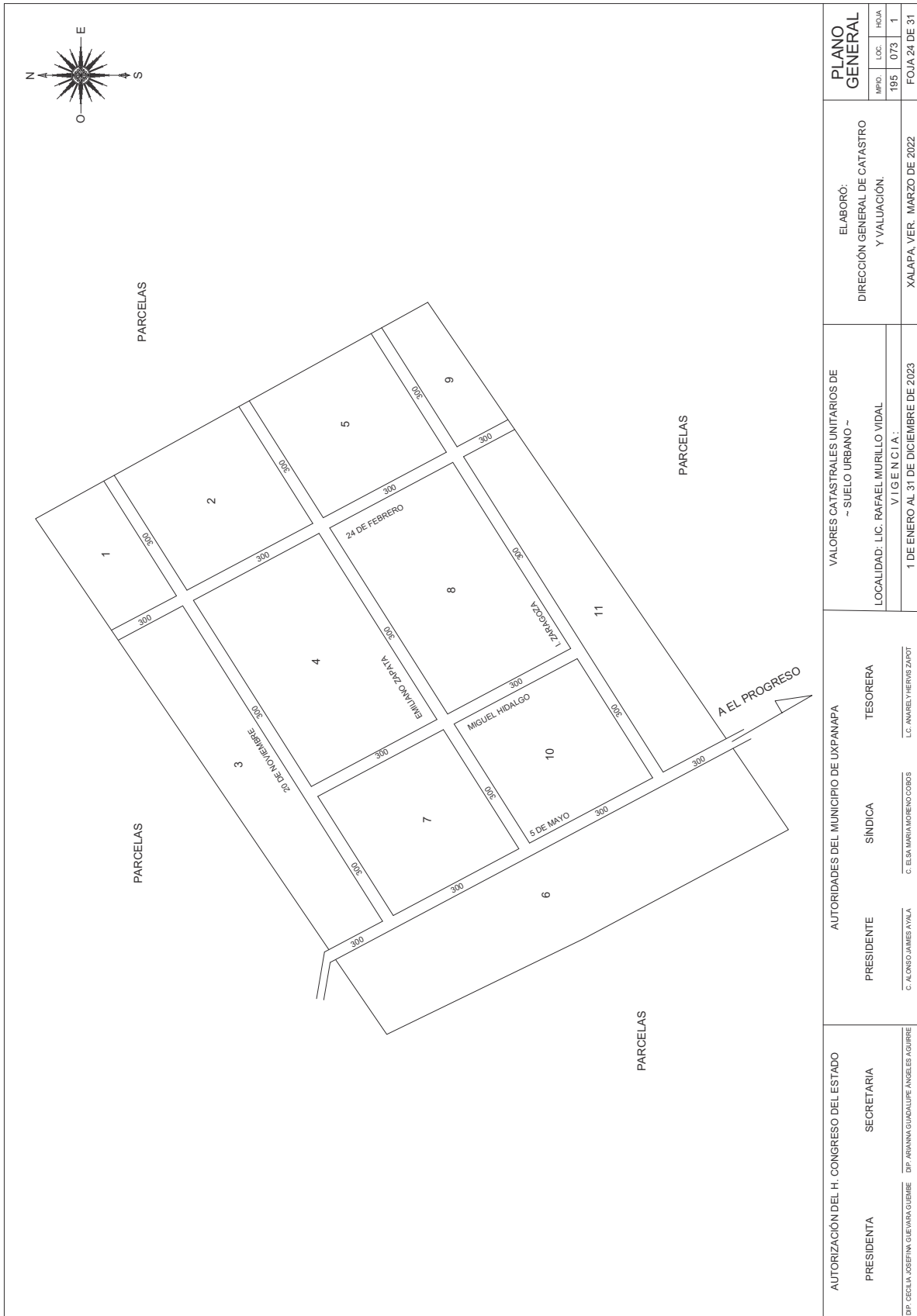


AUTORIZACIÓN DEL H. CONGRESO DEL ESTADO PRESIDENTA D.P. ROSALBA GUEVARA GUEBARE	SECRETARIA D.P. ARIANNA GUADALUPE ANGELES AGUIRRE	AUTORIDADES DEL MUNICIPIO DE UXPANAPA		VALORES CATASTRALES UNITARIOS DE - SUELO URBANO - LOCALIDAD: LOMA DE ORO VIGENCIA: 1 DE ENERO AL 31 DE DICIEMBRE DE 2023	ELABORÓ: DIRECCIÓN GENERAL DE CATASTRO Y VALUACIÓN. XALAPA, VER. MARZO DE 2022	PLANO GENERAL	
		PRESIDENTE C. ALONSO JAMES AYALA	SINDICA C. ELSA MARIAMORENO CORBOS			TESORERA LC. ANABEL YENIS ZAPOT	MUNICIPIO: 195 LOCALIDAD: 051 HOJA: 1 FOJA 21 DE 31



AUTORIZACIÓN DEL H. CONGRESO DEL ESTADO PRESIDENTA D.P. BECLA JOSEFINA GUEVARA GUEBARE	SECRETARIA D.P. ARIANNA GUADALUPE ANSEL ES AGUIRRE	AUTORIDADES DEL MUNICIPIO DE UXPANAPA			VALORES CATASTRALES UNITARIOS DE - SUELO URBANO - LOCALIDAD: PASO DEL MORAL VIGENCIA: 1 DE ENERO AL 31 DE DICIEMBRE DE 2023	ELABORÓ: DIRECCIÓN GENERAL DE CATASTRO Y VALUACIÓN. XALAPA, VER., MARZO DE 2022	PLANO GENERAL	
		PRESIDENTE C. ALONSO JAMES AYALA	SINDICA C. ELSA MARIANO CORCOS	TESORERA L.C. ANDRÉS YENIS ZAPOT			MUNICIPIO 195	LOCALIDAD 065

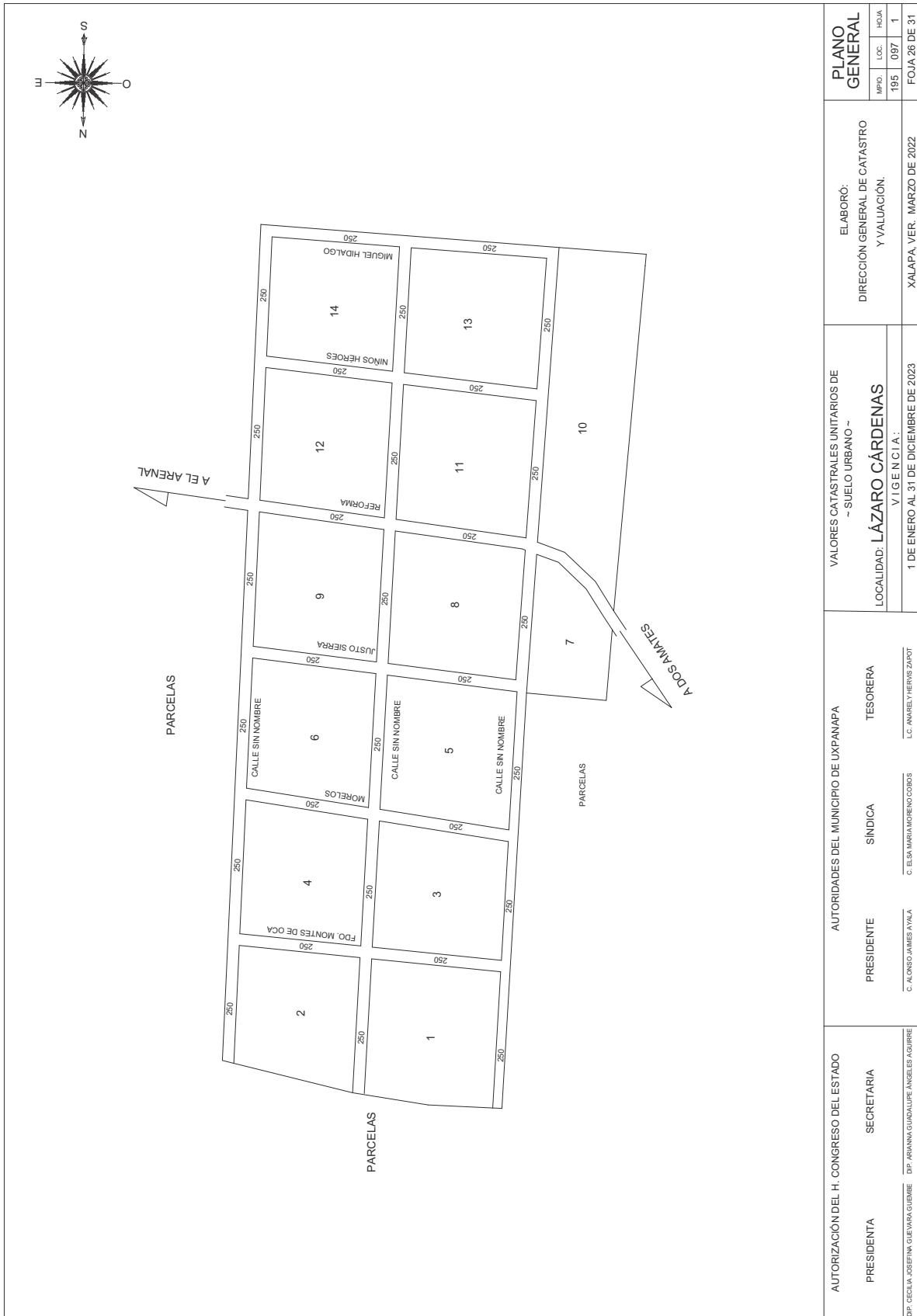




AUTORIZACIÓN DEL H. CONGRESO DEL ESTADO PRESIDENTA SECRETARÍA	AUTORIDADES DEL MUNICIPIO DE UXPANAPA			VALORES CATASTRALES UNITARIOS DE - SUELO URBANO - LOCALIDAD: LIC. RAFAEL MURILLO VIDAL VIGENCIA: 1 DE ENERO AL 31 DE DICIEMBRE DE 2023	ELABORÓ: DIRECCIÓN GENERAL DE CATASTRO Y VALUACIÓN.	PLANO GENERAL	
	DP. ROSALBA GUEVARA GUEBARE DP. ARIANNA GUADALUPE ANSEL ES AGUIRRE	PRESIDENTE C. ALONSO JAMES AYALA	SINDICA C. ELSA MARIANO CORBOS			TESORERA LC. ANABEL YENIS ZAPOT	MUNICIPIO 195
					XALAPA, VER. MARZO DE 2022		FOJA 24 DE 31



AUTORIZACIÓN DEL H. CONGRESO DEL ESTADO PRESIDENTA D ^{OP} ROSALBA GONZÁLEZ GARCÍA	SECRETARIA D ^{OP} ARIANNA GUADALUPE ANGELES AGUIRRE	AUTORIDADES DEL MUNICIPIO DE UXPANAPA		VALORES CATASTRALES UNITARIOS DE - SUELO URBANO -		ELABORÓ: DIRECCIÓN GENERAL DE CATASTRO Y VALUACIÓN.		PLANO GENERAL M ^{PRO} L ^{OC} H ^{OJA} 195 090 1 FOJA 25 DE 31
		PRESIDENTE C. ALONSO JAMES AYALA	SINDICA C. ELSA MARIANO CORBOS	TESORERA L ^C ANABEL YENIS ZAPOT	LOCALIDAD: SATURNINO CEDILLO VIGENCIA: 1 DE ENERO AL 31 DE DICIEMBRE DE 2023		XALAPA, VER., MARZO DE 2022	



AUTORIZACIÓN DEL H. CONGRESO DEL ESTADO PRESIDENTA D.P. ARIANNA GUADALUPE ANCELES AGUIRRE	SECRETARIA	AUTORIDADES DEL MUNICIPIO DE UXPANAPA		VALORES CATASTRALES UNITARIOS DE - SUELO URBANO - LOCALIDAD: LÁZARO CÁRDENAS VIGENCIA: 1 DE ENERO AL 31 DE DICIEMBRE DE 2023	ELABORÓ: DIRECCIÓN GENERAL DE CATASTRO Y VALUACIÓN. XALAPA, VER., MARZO DE 2022	PLANO GENERAL
		PRESIDENTE C. ALONSO JAMES NYLA	SINDICA C. ELSA MARIAMORENO CORBOS			

VALORES CATASTRALES UNITARIOS DE SUELO URBANO POR TRAMO DE CALLE

MUNICIPIO LOCALIDAD VALOR UNITARIO/m² (PESOS)

195 UXPANAPA	062 NIUEVO CANTÓN (POBLADO SIETE)	300
	063 NIUEVO CÓRDOBA	250
	068 POBLADO CINCO	350
	071 PROGRESO CHAPULTEPEC (L EST)	300
	072 EL PROGRESO	250
	078 LA NUEVA VICTORIA	300
	079 RANCHO TOMAS CABRERA	250
	081 EL RINCÓN	250
	085 EL SABINO	250
	086 SALTABARRANCA	250
	088 BENITO JUÁREZ IV	300
093 VALERIO TRUJANO	250	
094 VIDAL DÍAZ MUÑOZ	250	
096 CELESTINO GASCA VILLASEÑOR (JOYAS)	300	
099 NIUEVO CHAPULTEPEC	200	

AUTORIZACIÓN DEL H. CONGRESO DEL ESTADO	PRESIDENTA DIP. ROSALBA GUERRA GUEBARE	SECRETARIA DIP. ARIANNA GUADALUPE ANSEL ES AGUIRRE	AUTORIDADES DEL MUNICIPIO DE UXPANAPA		VALORES CATASTRALES UNITARIOS DE - SUELO URBANO - LOCALIDAD: UXPANAPA VIGENCIA: 1 DE ENERO AL 31 DE DICIEMBRE DE 2023	ELABORO: DIRECCIÓN GENERAL DE CATASTRO Y VALUACIÓN.
			PRESIDENTE C. ALONSO JAMES AYALA	SINDICA C. ELSA MARIANO CORBOS		

VALORES CATASTRALES UNITARIOS DE SUELO SUBURBANO HOMOGÉNEO					
MUNICIPIO	LOCALIDAD	VALOR UNITARIO/m ² (PESOS)	MUNICIPIO	LOCALIDAD	VALOR UNITARIO/m ² (PESOS)
195 UXPANAPA	001 LA CHINANTLA	430	195 UXPANAPA	042 HERMANOS CEDILLO	250
	002 EJIDO EL PITÓN	200		045 JORGE L TAMAYO (POBLADO DOS)	250
	013 BENITO JUÁREZ SEGUNDO (LA RAYA)	360		048 LA LAGUNA (POBLADO SEIS)	250
	017 BUENA VISTA	360		062 NUEVO CANTÓN (POBLADO SIETE)	250
	020 EJIDO ALMANZA O POBLADO 6	250		065 PASO DEL MORAL	250
	022 LAS CAROLINAS (POBLADO NUEVE)	300		067 PLAN DE ARROYO	300
	023 CAROLINO ANAYA I	250		068 POBLADO CINCO	250
	024 CENTRO COMERCIAL (LA LAGUNA)	250		084 RIO UXPANAPA (POB CATORCE)	250
	041 HELIO GARCÍA ALFARO (POB ONCE)	250		086 SALTABARRANCA	250

AUTORIZACIÓN DEL H. CONGRESO DEL ESTADO		AUTORIDADES DEL MUNICIPIO DE UXPANAPA		VALORES CATASTRALES UNITARIOS DE - SUELO SUBURBANO -	
PRESIDENTA	SECRETARÍA	PRESIDENTE	SÍNDICA	TESORERA	LOCALIDAD: UXPANAPA
<small>DP. BECLA JOSEFINA GUEVARA GUEBARE</small>	<small>DP. ARIANNA GUADALUPE ANSEL ES AGUIRRE</small>	<small>C. ALONSO JAMES AYALA</small>	<small>C. ELSA MARIANO CORBOS</small>	<small>C. ANABEL YERVIS ZAPOT</small>	<small>VIGENCIA: 1 DE ENERO AL 31 DE DICIEMBRE DE 2023</small>
				ELABORO: DIRECCIÓN GENERAL DE CATASTRO Y VALUACIÓN.	
				XALAPA, VER. MARZO DE 2022	
				FOJA 29 DE 31	

VALORES CATASTRALES UNITARIOS DE SUELO RURAL

MUNICIPIO 195 UXPANAPA

RÉGIMEN DE PROPIEDAD PRIVADA

TIPO DE SUELO VALOR UNITARIO POR HECTÁREA(PESOS)

TEMPORAL \$ 28,000

HUMEDAD \$ 30,000

RÉGIMEN DE PROPIEDAD EJIDAL

TIPO DE SUELO VALOR UNITARIO POR HECTÁREA(PESOS)

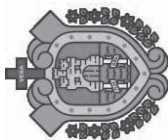
TEMPORAL \$ 15,000

AUTORIZACIÓN DEL H. CONGRESO DEL ESTADO PRESIDENTA SECRETARÍA <small>DP. BECLA JOSEFINA GUEVARA GUEBARE DP. ARIANNA GUADALUPE ANCELES AGUIRRE</small>		AUTORIDADES DEL MUNICIPIO DE UXPANAPA PRESIDENTE SINDICA TESORERA <small>C. ALONSO JAMES AYALA C. ELSA MARIAMORENO COBOS C. ANDRÉS YERVIS ZAPOT</small>		VALORES CATASTRALES UNITARIOS DE - SUELO RURAL - LOCALIDAD: UXPANAPA VIGENCIA: 1 DE ENERO AL 31 DE DICIEMBRE DE 2023	ELABORO: DIRECCIÓN GENERAL DE CATASTRO Y VALUACIÓN. XALAPA, VER. MARZO DE 2022	FOJA 30 DE 31
---	--	---	--	--	---	---------------

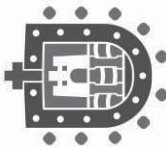
VALORES CATASTRALES UNITARIOS DE CONSTRUCCIÓN						
CÓDIGO	TIPOS	VALOR UNITARIO / m2 (PESOS)	CÓDIGO	TIPOS	VALOR UNITARIO / m2 (PESOS)	
HABITACIONAL ANTIGUA						
01	ECONÓMICA	3,500	13	COMERCIAL INDUSTRIAL	3,500	
02	MEDIANA	5,500	14	ECONÓMICOS	3,800	
HABITACIONAL MODERNA						
03	POPULAR	3,500	15	MEDIANOS	4,200	
04	INTERÉS SOCIAL	6,000	16	ESPECIALES	6,000	
05	ECONÓMICA	7,000	PLAZAS COMERCIALES			
06	MEDIANA	8,000	17	SEMILUJO	7,500	
07	SEMILUJO	9,500	18	LUJO	9,200	
08	LUJO	10,700	EDIFICIOS COMERCIALES			
EDIFICIOS HABITACIONALES						
09	INTERÉS SOCIAL	6,500	19	ECONÓMICOS	9,500	
10	ECONÓMICO	8,200	20	MEDIANOS	11,000	
11	MEDIANO	10,500	21	LUJO	13,000	
12	SEMILUJO	12,300	ESTACIONAMIENTO			
ALBERCAS						
			22	COMERCIAL	7,500	
			23	ECONÓMICA	4,200	
			24	MEDIANA	5,800	
			25	LUJO	8,800	
PAVIMENTOS						
			26	CONCRETO HIDRÁULICO	540	

NOTA: PARA LOS TIPOS DE CONSTRUCCIÓN NO CONTEMPLADOS EN LA PRESENTE TABLA DE VALORES, Y QUE HAYAN SIDO PROPUESTOS POR LOS AYUNTAMIENTOS, ESTOS SE REGISTRARÁN POR LO DISPUESTO EN EL ARTÍCULO 40 DEL REGLAMENTO DE LA LEY DE CATASTRO DEL ESTADO DE VERAGRUZ DE IGNACIO DE LA LLAVE.

AUTORIZACIÓN DEL H. CONGRESO DEL ESTADO	AUTORIDADES DEL MUNICIPIO DE UXPANAPA	VALORES CATASTRALES UNITARIOS DE ~ CONSTRUCCIÓN ~	ELABORO: DIRECCIÓN GENERAL DE CATASTRO Y VALUACIÓN.
PRESIDENTA	PRESIDENTE	TESORERA	
DIP. BECLA JOSEFINA GUEVARA GUEBARE	C/ ALONSO JAMES AYALA	C/ ELSA MARIANO CORBOS	
DIP. ARIANNA GUADALUPE ANSELLES AGUIRRE		C/ ANDRÉS YERVIS ZAPOT	
		LOCALIDAD: UXPANAPA	
		VIGENCIA: 1 DE ENERO AL 31 DE DICIEMBRE DE 2023	
		XALAPA, VER. MARZO DE 2022	FOJA 31 DE 31



VERACRUZ
GOBIERNO
DEL ESTADO



SEGOB
Secretaría
de Gobierno

SUBJYAL
Subsecretaría Jurídica
y de Asuntos Legislativos

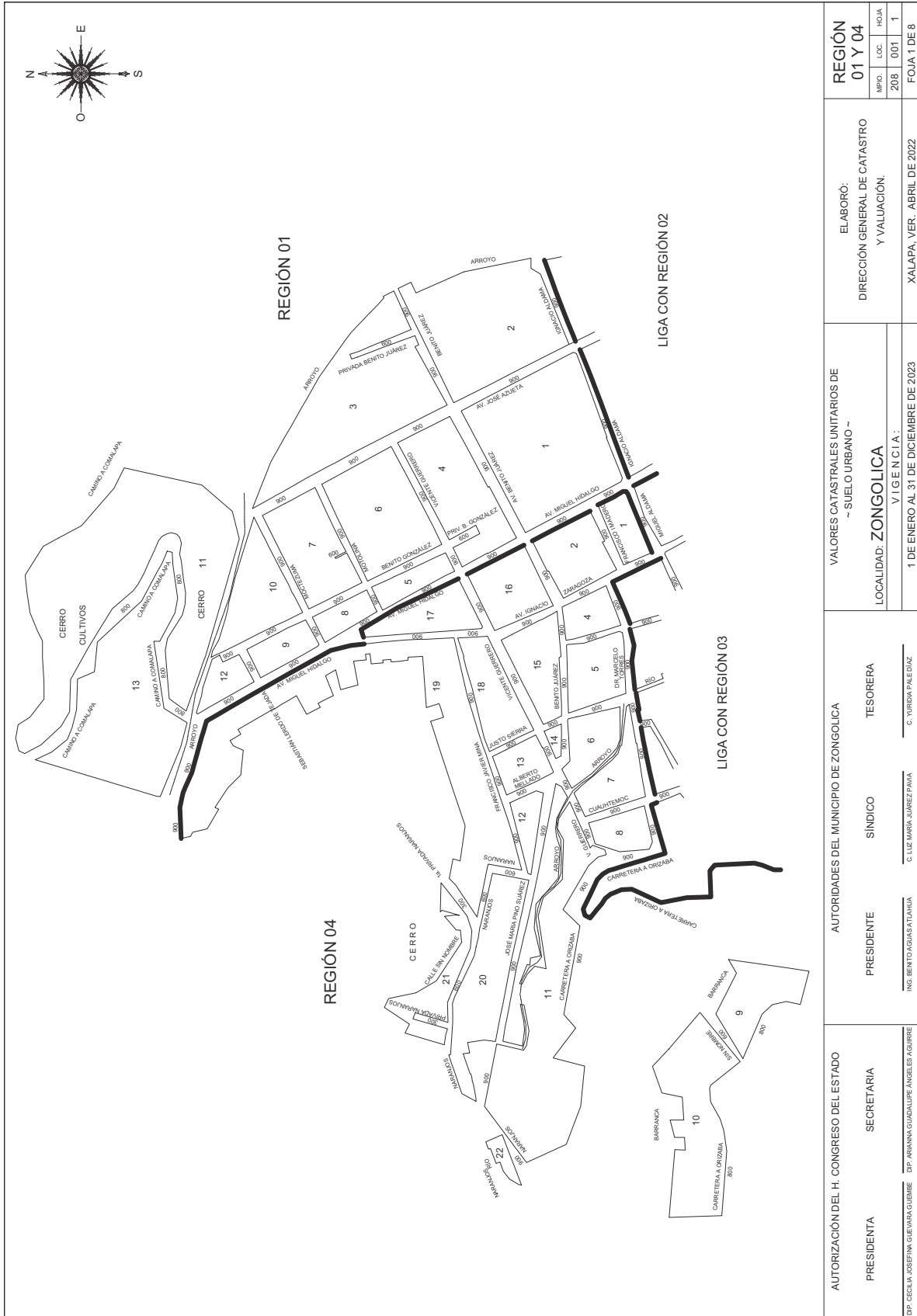
DGCV
Dirección General de
Catastro y Valuación

Tablas de Valores Catastrales Unitarios de Suelo y Construcción

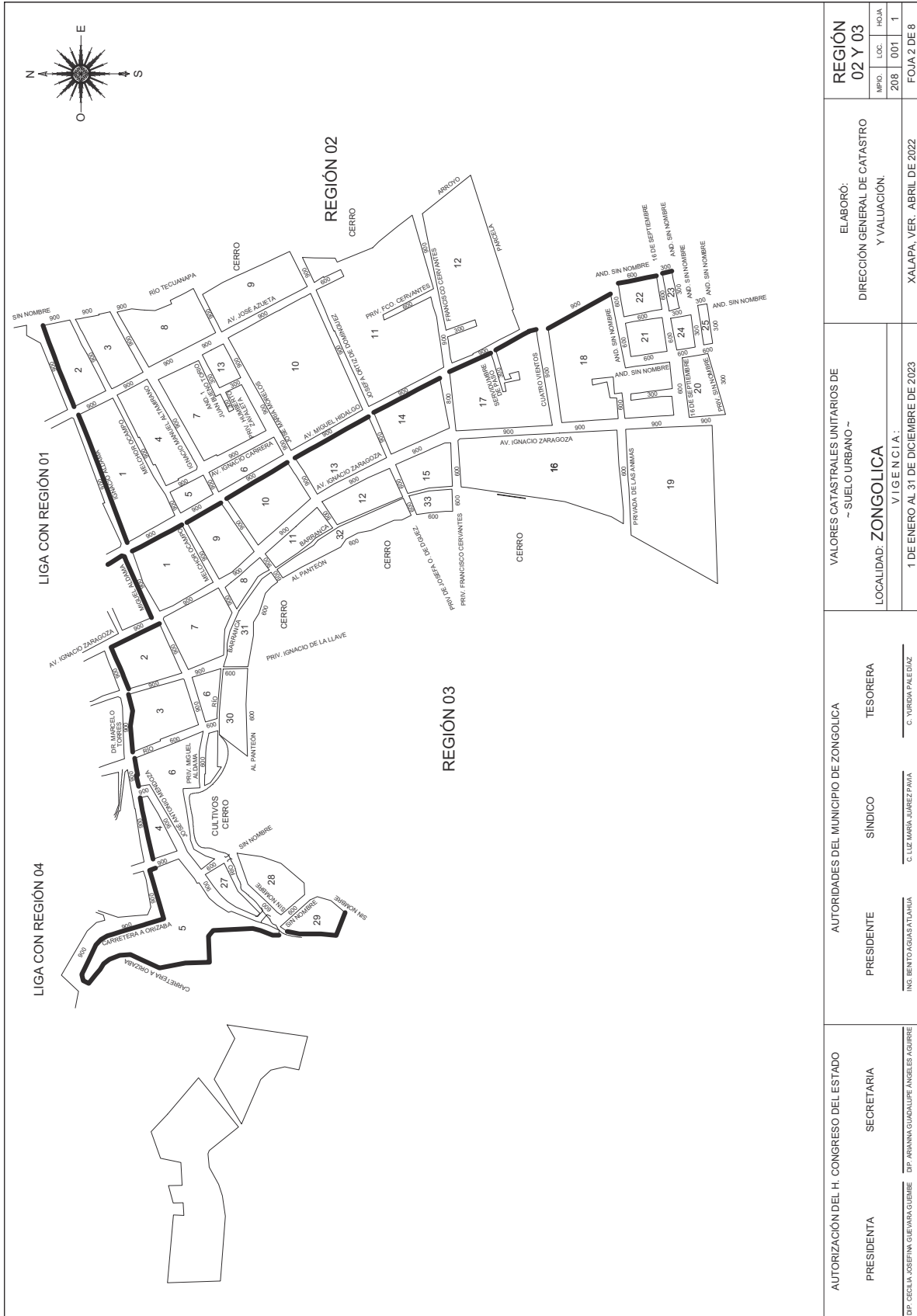
Municipio:

Zongolica

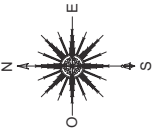
Vigencia:
del 1 enero al 31 de diciembre de 2023

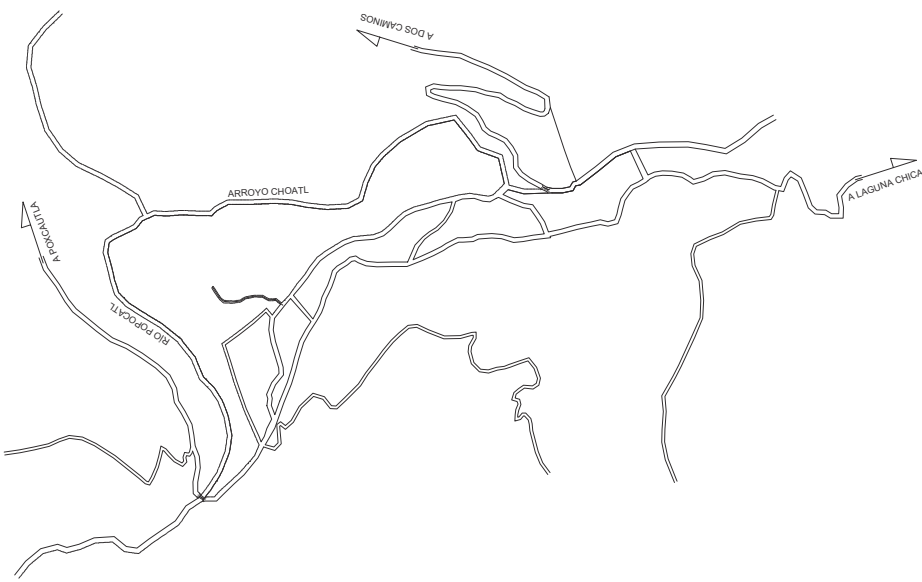


AUTORIZACIÓN DEL H. CONGRESO DEL ESTADO PRESIDENTA D ^{OP} . CELIA JOSEFINA GUEVARA GUEBME	SECRETARIA D ^{OP} . ARIANNA GUADALUPE PINOLES AGUIRRE	AUTORIDADES DEL MUNICIPIO DE ZONGOLICA			VALORES CATASTRALES UNITARIOS DE - SUELO URBANO - LOCALIDAD: ZONGOLICA		ELABORÓ: DIRECCIÓN GENERAL DE CATASTRO Y VALUACIÓN.		REGIÓN 01 Y 04	
		PRESIDENTE ING. BENITO AGUIRRE FLORES	SINDICO C. LIZ MARIA JUAREZ PANA	TESORERA C. YURISA PALEZAZ	VIGENCIA: 1 DE ENERO AL 31 DE DICIEMBRE DE 2023		XALAPA, VER. ABRIL DE 2022		MPIO. LOC. HOJA 208 001 1	FOJA 1 DE 8



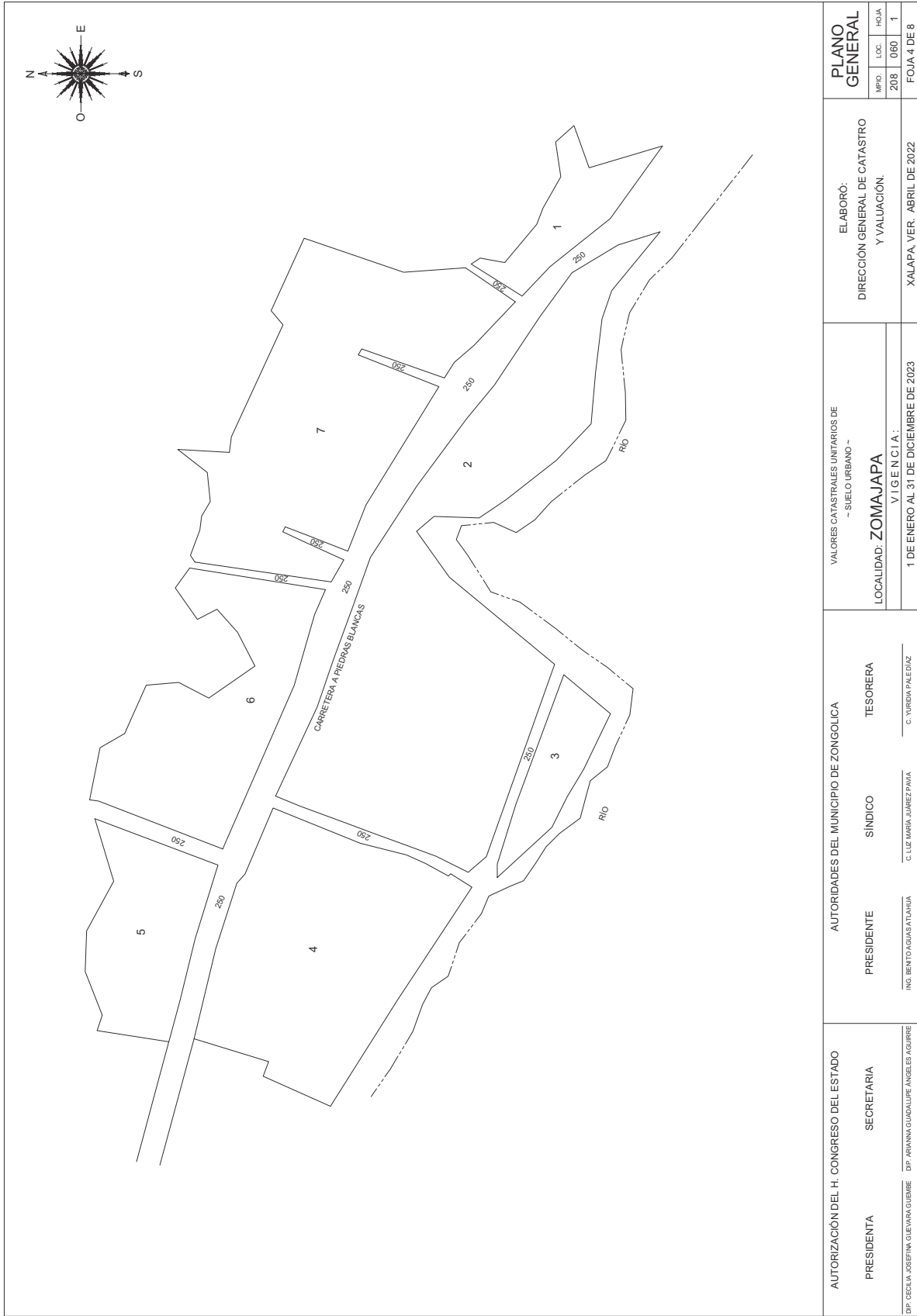
AUTORIZACIÓN DEL H. CONGRESO DEL ESTADO	PRESIDENTA DIP. ROSALBA GUERRA GONZALEZ	SECRETARIA DIP. ARIANNA GUADALUPE ANSELMO AGUIRRE	AUTORIDADES DEL MUNICIPIO DE ZONGOLICA			VALORES CATASTRALES UNITARIOS DE SUELO URBANO - LOCALIDAD: ZONGOLICA	ELABORÓ: DIRECCIÓN GENERAL DE CATASTRO Y VALUACIÓN.	REGIÓN 02 Y 03
			PRESIDENTE ING. BENITO AGUIRRE FLORES	SINDICO C. LIZ MARRA BARRAZ PANA	TESORERA C. YURISA PALEZAZ			
1 DE ENERO AL 31 DE DICIEMBRE DE 2023			VIGENCIA:			XALAPA, VER. ABRIL DE 2022		





VALOR CATASTRAL UNITARIO HOMOGÉNEO PARA LA LOCALIDAD \$ 250/m²

AUTORIZACIÓN DEL H. CONGRESO DEL ESTADO PRESIDENTA: <u>DRP. ARIANNA GUADALUPE ANSEL ES AGUIRRE</u> SECRETARIA:	AUTORIDADES DEL MUNICIPIO DE ZONGOLICA PRESIDENTE: <u>ING. BENITO AGUIRRE PLUMIA</u> SINDICO: <u>C. LUZ MARÍA JUÁREZ PARRA</u> TESORERA: <u>C. YURISIA PALESDAZ</u>	VALORES CATASTRALES UNITARIOS DE - SUELO SUBURBANO - LOCALIDAD: CHOAPA VIGENCIA: 1 DE ENERO AL 31 DE DICIEMBRE DE 2023	ELABORÓ: DIRECCIÓN GENERAL DE CATASTRO Y VALUACIÓN. XALAPA, VER., ABRIL DE 2022
			PLANO GENERAL MPIO. LOC. HOJA 208 011 1 FOJA 3 DE 8



VALORES CATASTRALES UNITARIOS DE SUELO SUBURBANO HOMOGÉNEO

MUNICIPIO	LOCALIDAD	VALOR UNITARIO/m ² (PESOS)	MUNICIPIO	LOCALIDAD	VALOR UNITARIO/m ² (PESOS)
208 ZONGOLICA	001 ZONGOLICA	450	208 ZONGOLICA	017 EJOITEPEC	250
	002 ATEXCATITLA	250		020 HUAXTECATL 1	250
	003 ATEXOCUAPA	250		023 IXPALCUAHUTLA	250
	004 ATIOPAC	250		024 IXCOAHUAPA	250
	005 ATITLACHICO	250		025 IXMALOYUCA	250
	006 ATLIHUITZIA	250		026 LAGUNA IXPALUCA	250
	007 AYOJAPA	250		027 MACUILCA	250
	008 CASTILLA	250		028 NACAXTLA	250
	009 CERRO CHICO	250		029 NEPOALCO	250
	010 CHICOMAPA	250		030 PALAPA	250
	012 COAPA PINOPA	250		031 PIEDRAS BLANCAS	250
	013 COMALAPA	250		033 EL PORVENIR	250
	014 COTLAIXCO	250		037 SAN SEBASTIAN	250
	015 CUAHUIXTLAHUAC	250		038 TECOXCO	250

AUTORIZACIÓN DEL H. CONGRESO DEL ESTADO		AUTORIDADES DEL MUNICIPIO DE ZONGOLICA		VALORES CATASTRALES UNITARIOS DE - SUELO SUBURBANO -		ELABORO: DIRECCIÓN GENERAL DE CATASTRO Y VALUACIÓN.	
PRESIDENTA	SECRETARIA	PRESIDENTE	SINDICO	TESORERA	LOCALIDAD: ZONGOLICA		
<small>DP. CELIA JOSEFINA GUEVARA GUEBARE</small>	<small>DP. ARIANNA GUADALUPE INZUELAS AGUIRRE</small>	<small>ING. BENITO AGUIRRE FLORIAN</small>	<small>C. LIZ MARRA JUAREZ PANA</small>	<small>C. YURSON PALENDIZ</small>	VIGENCIA: 1 DE ENERO AL 31 DE DICIEMBRE DE 2023	XALAPA, VER. ABRIL DE 2022	FOJA 5 DE 8

VALORES CATASTRALES UNITARIOS DE SUELO SUBURBANO HOMOGÉNEO

VALOR UNITARIO/m²
(PESOS)

MUNICIPIO

LOCALIDAD

208 ZONGOLICA

039 TEMAXCALAPA

250

042 TEPETLITLANAPA

250

044 TLACUILOLTECATL

250

045 TLACUITLAPA CHICO

250

046 TLACUITLAPA GRANDE

250

047 TLAIXCO

250

048 TLANEPACQUILA

250

049 TONACALCO

250

050 TONALIXCO

250

052 TOTOLACATLA

250

053 XOCHIOCA

250

055 XONAMANGA

250

057 ZACATAL CHICO

250

059 ZAPALTECATL

250

060 ZOMAJAPA

250

AUTORIZACIÓN DEL H. CONGRESO DEL ESTADO

PRESIDENTA SECRETARIA

DP. CELIA JOSEFINA GUEVARA GUEBARE DP. ARIANA GUADALUPE ANSEL ES AGUIRRE

AUTORIDADES DEL MUNICIPIO DE ZONGOLICA

PRESIDENTE SINDICO TESORERA

ING. BENITO AGUIRRE FLORIAN C. LUZ MARIA JUAREZ PARRA C. YURBANA PALENDIZ

VALORES CATASTRALES UNITARIOS DE

- SUELO SUBURBANO -

LOCALIDAD: ZONGOLICA

VIGENCIA:

1 DE ENERO AL 31 DE DICIEMBRE DE 2023

ELABORO:

DIRECCION GENERAL DE CATASTRO Y VALUACION.

XALAPA, VER. ABRIL DE 2022

FOJA 6 DE 8

VALORES CATASTRALES UNITARIOS DE SUELO RURAL

MUNICIPIO 208 ZONGOLICA

RÉGIMEN DE PROPIEDAD PRIVADA

TIPO DE SUELO VALOR UNITARIO POR HECTÁREA(PESOS)
 TEMPORAL \$ 30,000

RÉGIMEN DE PROPIEDAD EJIDAL

TIPO DE SUELO VALOR UNITARIO POR HECTÁREA(PESOS)
 TEMPORAL \$ 15,000

AUTORIZACIÓN DEL H. CONGRESO DEL ESTADO PRESIDENTA SECRETARIA <small>DP. ROSALBA GUERRA GUEBME DP. ARIANNA GUADALUPE ANSEL ES AGUIRRE</small>	AUTORIDADES DEL MUNICIPIO DE ZONGOLICA PRESIDENTE SINDICO TESORERA <small>ING. BENITO AGUIRRE ALVARO C. LIZ MARA JUAREZ PARRA C. YURSON PALENDIAZ</small>	VALORES CATASTRALES UNITARIOS DE - SUELO RURAL - LOCALIDAD: ZONGOLICA VIGENCIA: 1 DE ENERO AL 31 DE DICIEMBRE DE 2023	ELABORO: DIRECCIÓN GENERAL DE CATASTRO Y VALUACIÓN. XALAPA, VER. ABRIL DE 2022 FOJA 7 DE 8
---	---	---	--

VALORES CATASTRALES UNITARIOS DE CONSTRUCCIÓN

CÓDIGO	TIPOS	VALOR UNITARIO / m2 (PESOS)	CÓDIGO	TIPOS	VALOR UNITARIO / m2 (PESOS)
HABITACIONAL ANTIGUA					
01	ECONÓMICA	3,100	13	COMERCIAL INDUSTRIAL COBERTIZOS	3,000
02	MEDIANA	4,400	14	ECONÓMICOS	3,900
HABITACIONAL MODERNA					
03	POPULAR	3,500	15	MEDIANOS	4,200
04	INTERÉS SOCIAL	5,000	16	ESPECIALES	6,000
05	ECONÓMICA	6,500	PLAZAS COMERCIALES		
06	MEDIANA	7,500	17	SEMILUJO	7,000
07	SEMILUJO	9,200	18	LUJO	8,300
08	LUJO	10,700	EDIFICIOS COMERCIALES		
EDIFICIOS HABITACIONALES					
09	INTERÉS SOCIAL	6,000	19	ECONÓMICOS	8,400
10	ECONÓMICO	8,000	20	MEDIANOS	9,800
11	MEDIANO	10,000	21	LUJO	13,000
12	SEMILUJO	12,000	ESTACIONAMIENTO		
ALBERCAS					
PAVIMENTOS					
CONCRETO HIDRÁULICO					
				680	

NOTA: PARA LOS TIPOS DE CONSTRUCCIÓN NO CONTEMPLADOS EN LA PRESENTE TABLA DE VALORES, Y QUE HAYAN SIDO PROPUESTOS POR LOS AYUNTAMIENTOS, ESTOS SE REGISTRARÁN POR LO DISPUESTO EN EL ARTÍCULO 40 DEL REGLAMENTO DE LA LEY DE CATASTRO DEL ESTADO DE VERAGRUZ DE IGNACIO DE LA LLAVE.

AUTORIZACIÓN DEL H. CONGRESO DEL ESTADO		AUTORIDADES DEL MUNICIPIO DE ZONGOLICA		VALORES CATASTRALES UNITARIOS DE - CONSTRUCCIÓN -	
PRESIDENTA	SECRETARIA	PRESIDENTE	SINDICO	TESORERA	DIRECCIÓN GENERAL DE CATASTRO Y VALUACIÓN.
DP. CELIA JOSEFINA GUEVARA GUEBME	DP. ARIANNA GUADALUPE ANSELDES AGUIRRE	ING. BENITO AGUIRRE TILAHUJA	C. LUZ MARÍA JUÁREZ PARRA	C. YURISIA PALENDIZ	ELABORO:
		LOCALIDAD: ZONGOLICA		DIRECCIÓN GENERAL DE CATASTRO Y VALUACIÓN.	
		VIGENCIA:		XALAPA, VER., ABRIL DE 2022	
		1 DE ENERO AL 31 DE DICIEMBRE DE 2023		FOJA 8 DE 8	



PROPUESTA DE
TABLAS DE VALORES CATASTRALES UNITARIOS
DE SUELO Y CONSTRUCCION

MUNICIPIO :
ORIZABA
2023

VALORES CATASTRALES UNITARIOS DE SUELO RURAL

MUNICIPIO 121 ORIZABA

**VALOR CATASTRAL UNITARIO POR TIPO DE SUELO
REGIMEN DE PROPIEDAD PRIVADA**

VALOR UNITARIO / HECTÁREA (PESOS)

RIEGO	TEMPORAL
240,000	180,000

<p>VALORES CATASTRALES UNITARIOS DE SUELO RURAL</p>	<p>MUNICIPIO 121 ORIZABA</p> <p>VALOR CATASTRAL UNITARIO POR TIPO DE SUELO REGIMEN DE PROPIEDAD PRIVADA</p> <p>VALOR UNITARIO / HECTÁREA (PESOS)</p> <table border="0"> <tr> <td>RIEGO</td> <td>TEMPORAL</td> </tr> <tr> <td>240,000</td> <td>180,000</td> </tr> </table>	RIEGO	TEMPORAL	240,000	180,000	<table border="1"> <tr> <td data-bbox="1299 249 1401 483"> <p>AUTORIZACION DEL H. CONGRESO DEL ESTADO</p> <p><small>PRESIDENTE DIP. CECILIA ROSFIN GUERRA GUEBIE</small></p> <p><small>SECRETARIO DIP. ARANN GUAYULUP ANGELIS ACURE</small></p> </td> <td data-bbox="1299 483 1401 940"> <p>H. AYUNTAMIENTO DEL MUNICIPIO DE : ORIZABA</p> <table border="0"> <tr> <td><small>PRESIDENTE JUAN MANUEL DIEZ FANOS</small></td> <td><small>SINDICO MICHELLE PRADOS MARTINEZ</small></td> <td><small>TESORERO JAVIER FELICIANO LOPEZ GARCIA</small></td> </tr> </table> </td> <td data-bbox="1299 940 1401 1497"> <p>VALORES CATASTRALES UNITARIOS DE SUELO PREDIOS RUSTICOS</p> <p><small>VIGENCIA 1 DE ENERO AL 31 DE DICIEMBRE DE 2023</small></p> </td> <td data-bbox="1299 1497 1401 1957"> <p><small>ELABORO : H. AYUNTAMIENTO DE ORIZABA, VER. OFICINA DE CATASTRO 2022 - 2025</small></p> </td> </tr> </table>	<p>AUTORIZACION DEL H. CONGRESO DEL ESTADO</p> <p><small>PRESIDENTE DIP. CECILIA ROSFIN GUERRA GUEBIE</small></p> <p><small>SECRETARIO DIP. ARANN GUAYULUP ANGELIS ACURE</small></p>	<p>H. AYUNTAMIENTO DEL MUNICIPIO DE : ORIZABA</p> <table border="0"> <tr> <td><small>PRESIDENTE JUAN MANUEL DIEZ FANOS</small></td> <td><small>SINDICO MICHELLE PRADOS MARTINEZ</small></td> <td><small>TESORERO JAVIER FELICIANO LOPEZ GARCIA</small></td> </tr> </table>	<small>PRESIDENTE JUAN MANUEL DIEZ FANOS</small>	<small>SINDICO MICHELLE PRADOS MARTINEZ</small>	<small>TESORERO JAVIER FELICIANO LOPEZ GARCIA</small>	<p>VALORES CATASTRALES UNITARIOS DE SUELO PREDIOS RUSTICOS</p> <p><small>VIGENCIA 1 DE ENERO AL 31 DE DICIEMBRE DE 2023</small></p>	<p><small>ELABORO : H. AYUNTAMIENTO DE ORIZABA, VER. OFICINA DE CATASTRO 2022 - 2025</small></p>
RIEGO	TEMPORAL												
240,000	180,000												
<p>AUTORIZACION DEL H. CONGRESO DEL ESTADO</p> <p><small>PRESIDENTE DIP. CECILIA ROSFIN GUERRA GUEBIE</small></p> <p><small>SECRETARIO DIP. ARANN GUAYULUP ANGELIS ACURE</small></p>	<p>H. AYUNTAMIENTO DEL MUNICIPIO DE : ORIZABA</p> <table border="0"> <tr> <td><small>PRESIDENTE JUAN MANUEL DIEZ FANOS</small></td> <td><small>SINDICO MICHELLE PRADOS MARTINEZ</small></td> <td><small>TESORERO JAVIER FELICIANO LOPEZ GARCIA</small></td> </tr> </table>	<small>PRESIDENTE JUAN MANUEL DIEZ FANOS</small>	<small>SINDICO MICHELLE PRADOS MARTINEZ</small>	<small>TESORERO JAVIER FELICIANO LOPEZ GARCIA</small>	<p>VALORES CATASTRALES UNITARIOS DE SUELO PREDIOS RUSTICOS</p> <p><small>VIGENCIA 1 DE ENERO AL 31 DE DICIEMBRE DE 2023</small></p>	<p><small>ELABORO : H. AYUNTAMIENTO DE ORIZABA, VER. OFICINA DE CATASTRO 2022 - 2025</small></p>							
<small>PRESIDENTE JUAN MANUEL DIEZ FANOS</small>	<small>SINDICO MICHELLE PRADOS MARTINEZ</small>	<small>TESORERO JAVIER FELICIANO LOPEZ GARCIA</small>											

TABLA DE VALORES CATASTRALES UNITARIOS PARA LA CONSTRUCCION

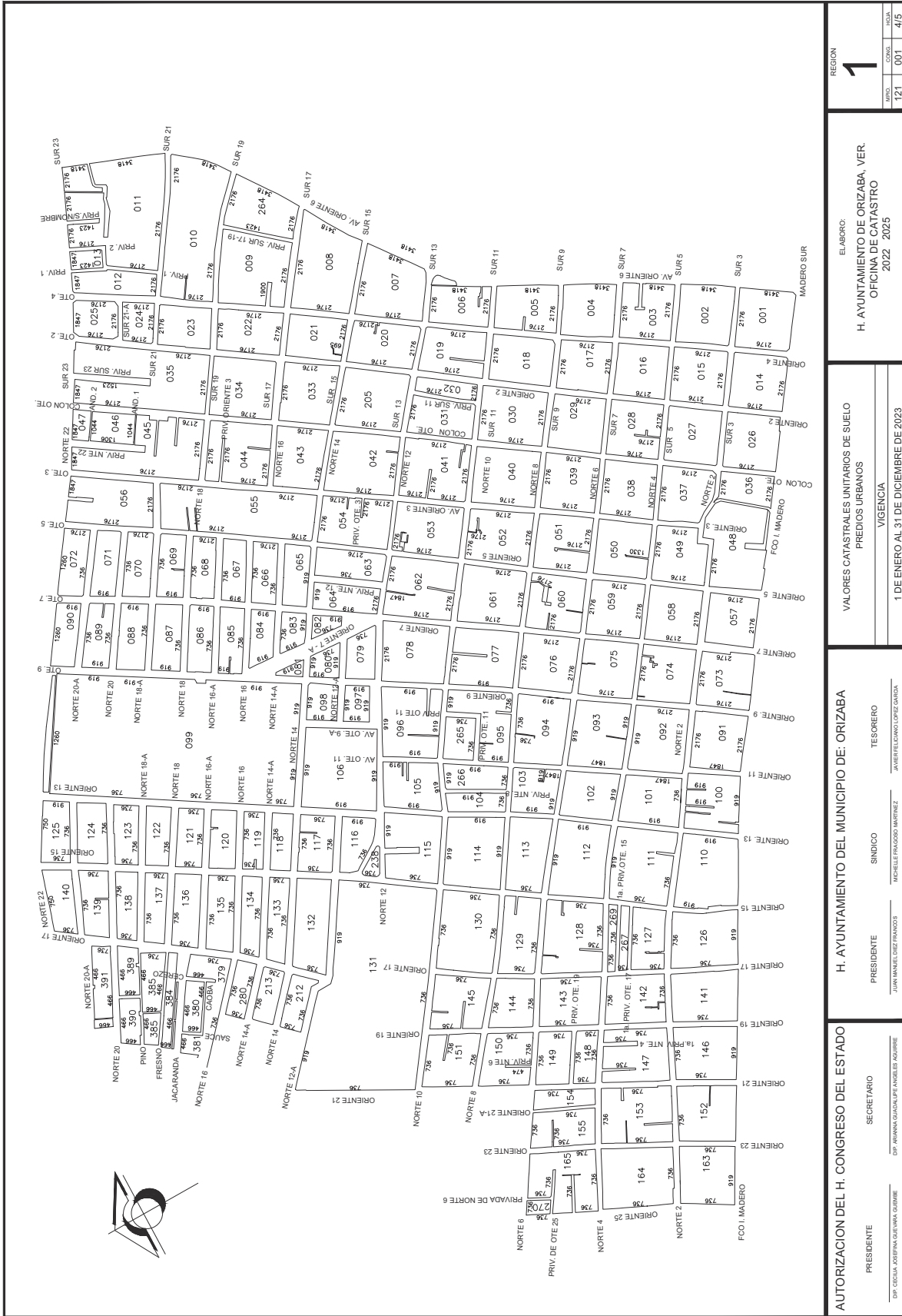
CODIGO	TIPOS	VALOR UNITARIO /m2. (PESOS)	CODIGO	TIPOS	VALOR UNITARIO /m2. (PESOS)
HABITACIONAL ANTIGUA					
01	ECONOMICA	2,496.00	013	COBERTIZOS	1,332.00
02	MEDIANA	3,162.00	014	ECONOMICOS	1,914.00
HABITACIONAL MODERNA					
03	POPULAR	2,508.00	015	MEDIANOS	2,172.00
04	INTERES SOCIAL	3,048.00	016	ESPECIALES	2,718.00
05	ECONOMICA	4,164.00	PLAZAS COMERCIALES		
06	MEDIANA	4,476.00	017	SEMILUJO	3,210.00
07	SEMILUJO	5,388.00	018	LUJO	4,302.00
08	LUJO	7,020.00	EDIFICIOS COMERCIALES		
EDIFICIOS / HABITACIONALES					
09	INTERES SOCIAL	3,294.00	019	ECONOMICOS	4,062.00
10	ECONOMICO	4,032.00	020	MEDIANOS	4,956.00
11	MEDIANO	4,440.00	021	LUJO	6,270.00
12	SEMILUJO	5,376.00	022	ESTACIONAMIENTOS	2,076.00
ALBERCAS					
023	ECONOMICA		023	ECONOMICA	1,674.00
024	MEDIANA		024	MEDIANA	2,646.00
025	LUJO		025	LUJO	4,284.00
PAVIMENTOS					
026	CONCRETO HIDRAULICO		026	CONCRETO HIDRAULICO	534.00

AUTORIZACION DEL H. CONGRESO DEL ESTADO
 PRESIDENTE: DR. CICILIA ESPINA GUTIERREZ AGUIRRE
 SECRETARIO: DR. ARIANNA GADALUPE ANGELISA AGUIRRE

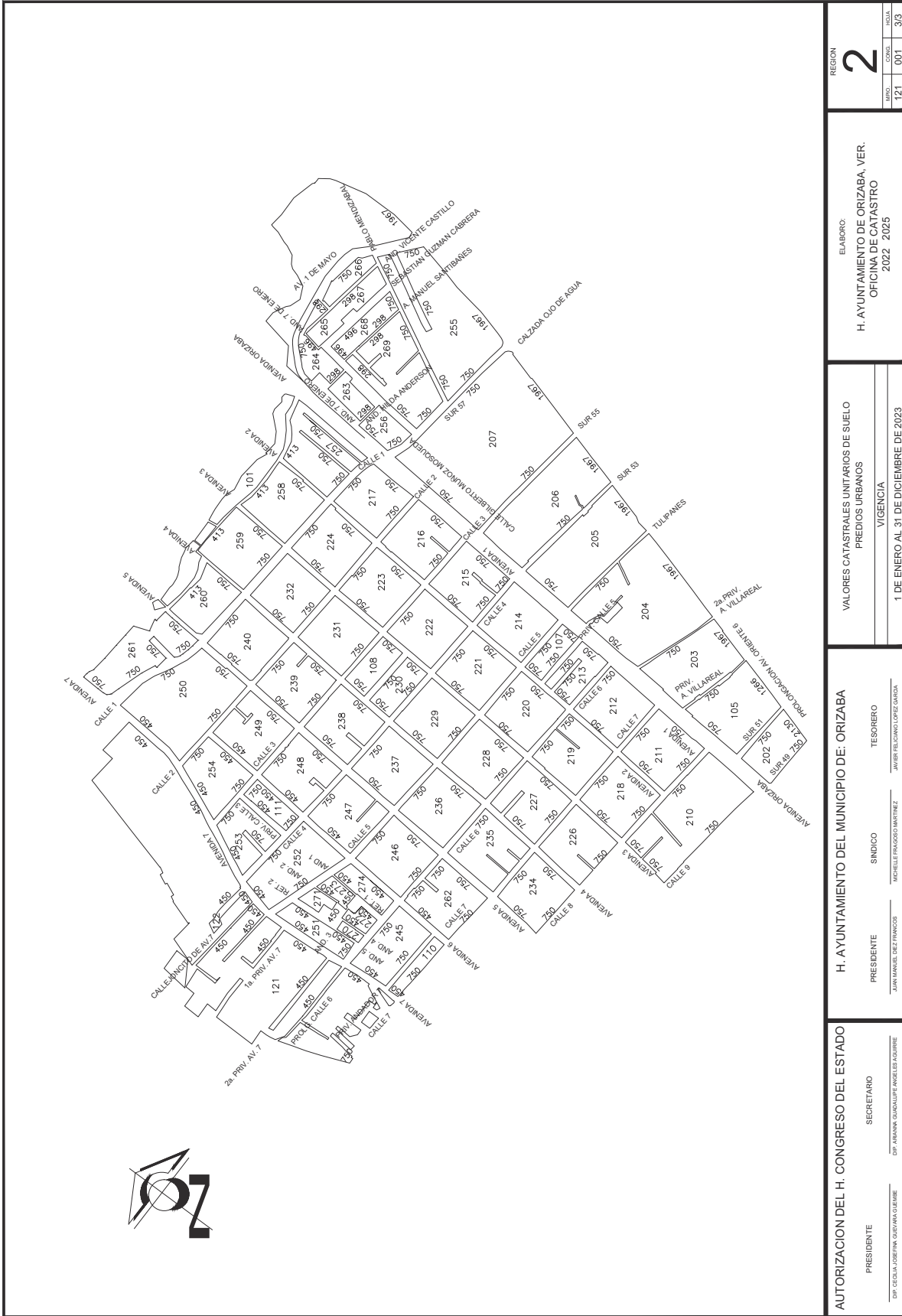
H. AYUNTAMIENTO DEL MUNICIPIO DE : ORIZABA
 PRESIDENTE: JUAN MANUEL DIEZ FRANCOS
 SINDICO: MIGUELLE PRADOS MARTINEZ
 TESORERO: JAVIER FELICIANO LOPEZ GARCIA

VALORES CATASTRALES UNITARIOS PARA LA CONSTRUCCION
 VIGENCIA: 1 DE ENERO AL 31 DE DICIEMBRE DE 2023

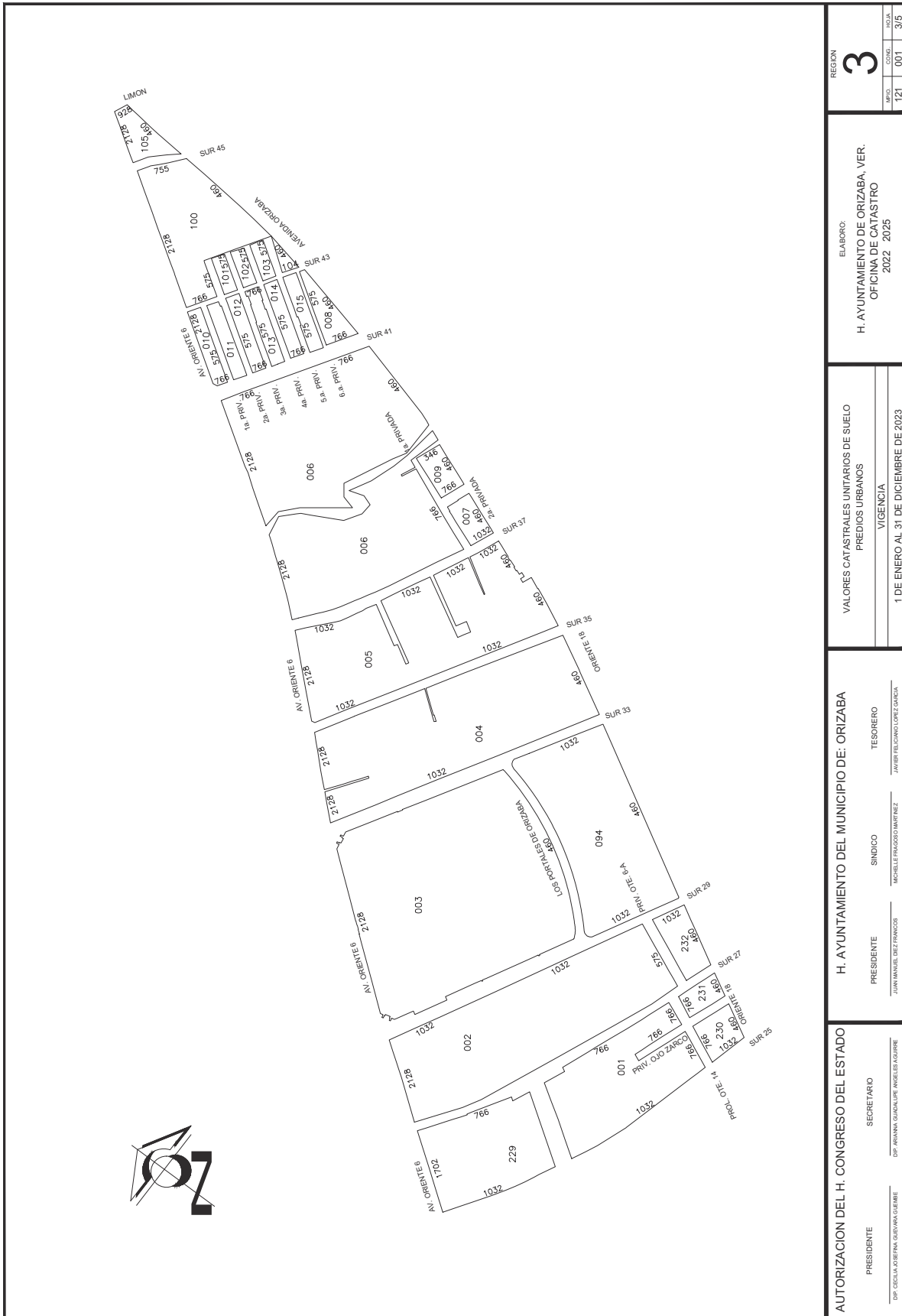
ELABORO : H. AYUNTAMIENTO DE ORIZABA, VER. OFICINA DE CATASTRO 2022 - 2025



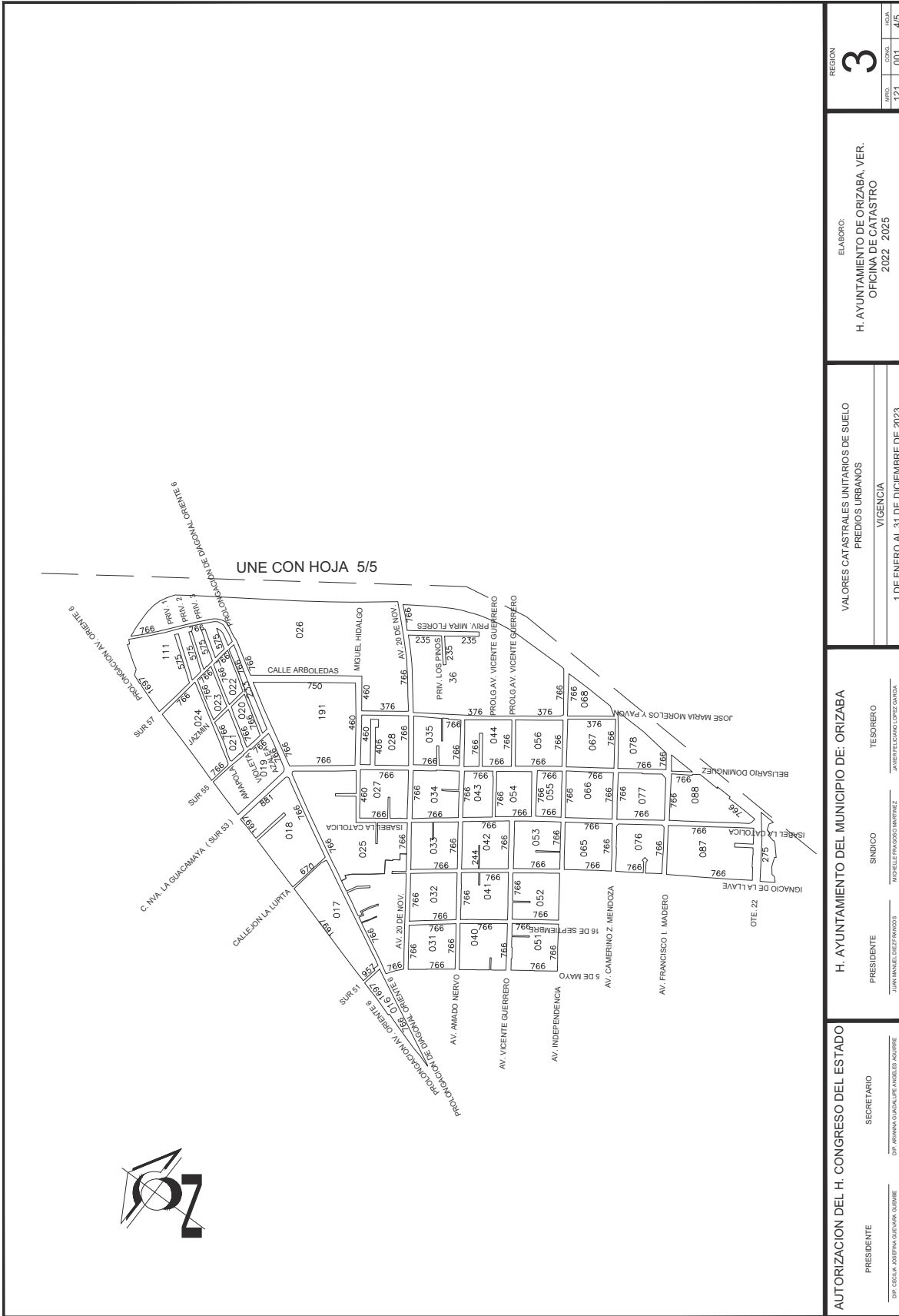
REGION 	
ELABORO: H. AYUNTAMIENTO DE ORIZABA, VER. OFICINA DE CATASTRO 2022, 2025	
VALORES CATASTRALES UNITARIOS DE SUELO PREDIOS URBANOS	
VIGENCIA 1 DE ENERO AL 31 DE DICIEMBRE DE 2023	
H. AYUNTAMIENTO DEL MUNICIPIO DE ORIZABA	
PRESIDENTE JUAN MANUEL LOPEZ FERRAZ	SINDICO MICHELLE PRADO MARTINEZ
TESORERO JAVIER FELICIANO LOPEZ GARCIA	SECRETARIO DIF. ANA MARIA GONZALEZ PINOLES GAGNIE
AUTORIZACION DEL H. CONGRESO DEL ESTADO	



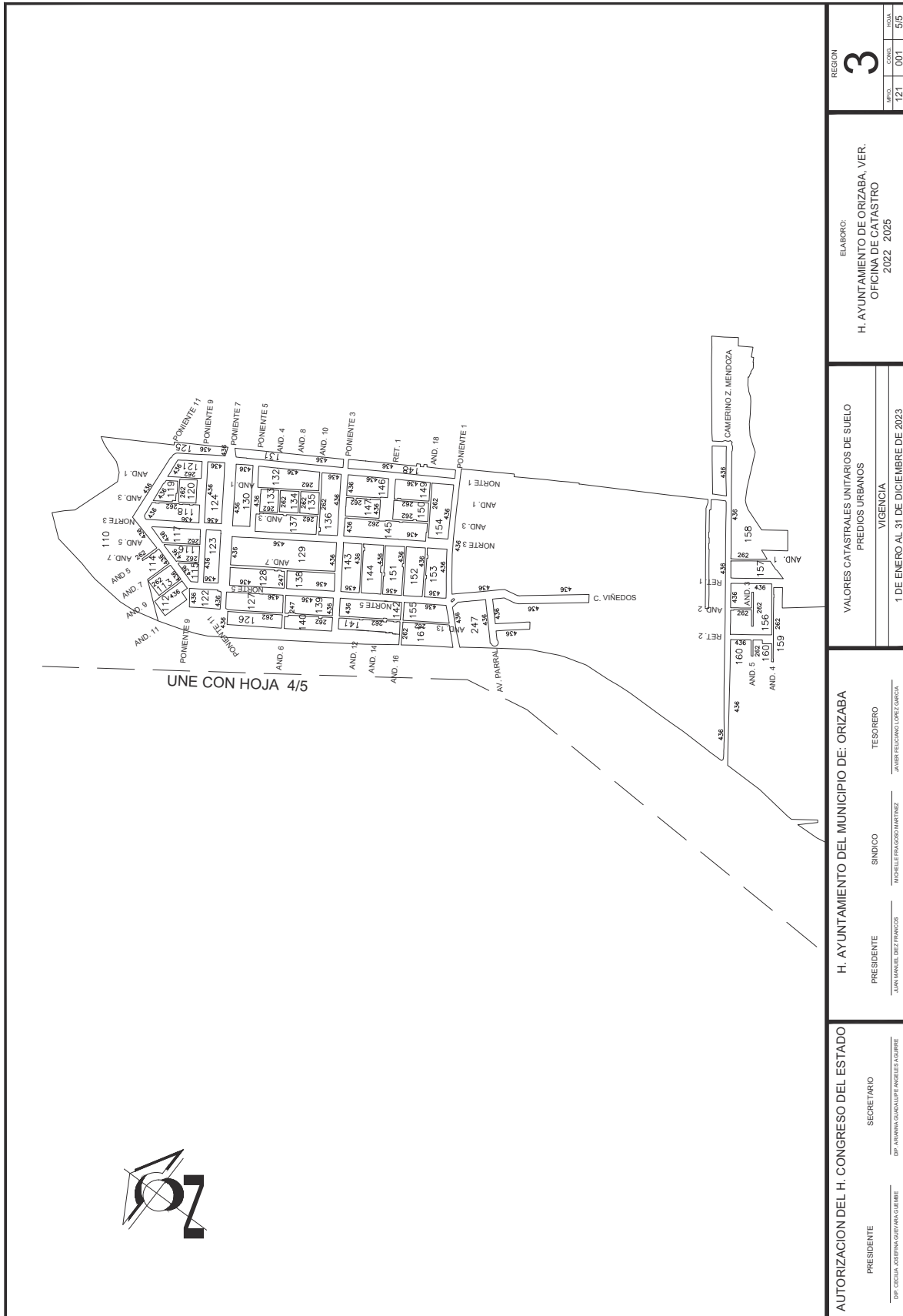
AUTORIZACION DEL H. CONGRESO DEL ESTADO PRESIDENTE <small>DIP. CECILIA JOSEFINA GUERRA GUEBME</small>		H. AYUNTAMIENTO DEL MUNICIPIO DE ORIZABA PRESIDENTE <small>JUAN MANUEL DE FRANCOS</small>		VALORES CATASTRALES UNITARIOS DE SUELO PREDIOS URBANOS VIGENCIA 1 DE ENERO AL 31 DE DICIEMBRE DE 2023		ELABORÓ: H. AYUNTAMIENTO DE ORIZABA, VER. OFICINA DE CATASTRO 2022 - 2025		REGION 2	
SECRETARIO <small>DIP. ANAYAN GUADALUPE INZUELAS AGUIRRE</small>		TESORERO <small>JAVIER FELIPE LOPEZ GARCIA</small>		121		001		3/3	



REGION 3	
ELABORO: H. AYUNTAMIENTO DE ORIZABA, VER. OFICINA DE CATASTRO 2022 2025	
VALORES CATASTRALES UNITARIOS DE SUELO PREDIOS URBANOS	
VIGENCIA 1 DE ENERO AL 31 DE DICIEMBRE DE 2023	
H. AYUNTAMIENTO DEL MUNICIPIO DE: ORIZABA	
PRESIDENTE JUAN MANUEL DEZ FRANCES	SINDICO MICHELLE FRANCISCO MARTINEZ
TESORERO JAVIER FELICIANO LOPEZ GARCIA	
AUTORIZACION DEL H. CONGRESO DEL ESTADO	
PRESIDENTE DIP. CECILIA JOSEFINA GONZALEZ GEMBE	SECRETARIO DIP. IRATANA GUADALUPE ANGELES AGUIRRE



REGION 3	
ELABORADO: H. AYUNTAMIENTO DE ORIZABA, VER. OFICINA DE CATASTRO 2022 - 2025	
VALORES CATASTRALES UNITARIOS DE SUELO PREDIOS URBANOS VIGENCIA 1 DE ENERO AL 31 DE DICIEMBRE DE 2023	
H. AYUNTAMIENTO DEL MUNICIPIO DE ORIZABA PRESIDENTE: JUAN MANUEL DIEZ FANOS SINDICO: MICHELLE FERRAZ MARTINEZ TESORERO: JAVIER FELICIANO LOPEZ GONDA	
AUTORIZACION DEL H. CONGRESO DEL ESTADO PRESIDENTE: DIF. CELIA JOSEFINA GONZALEZ GABRIEL SECRETARIO: DIF. ARYANA GUADALUPE ANABELS AGUIRRE	



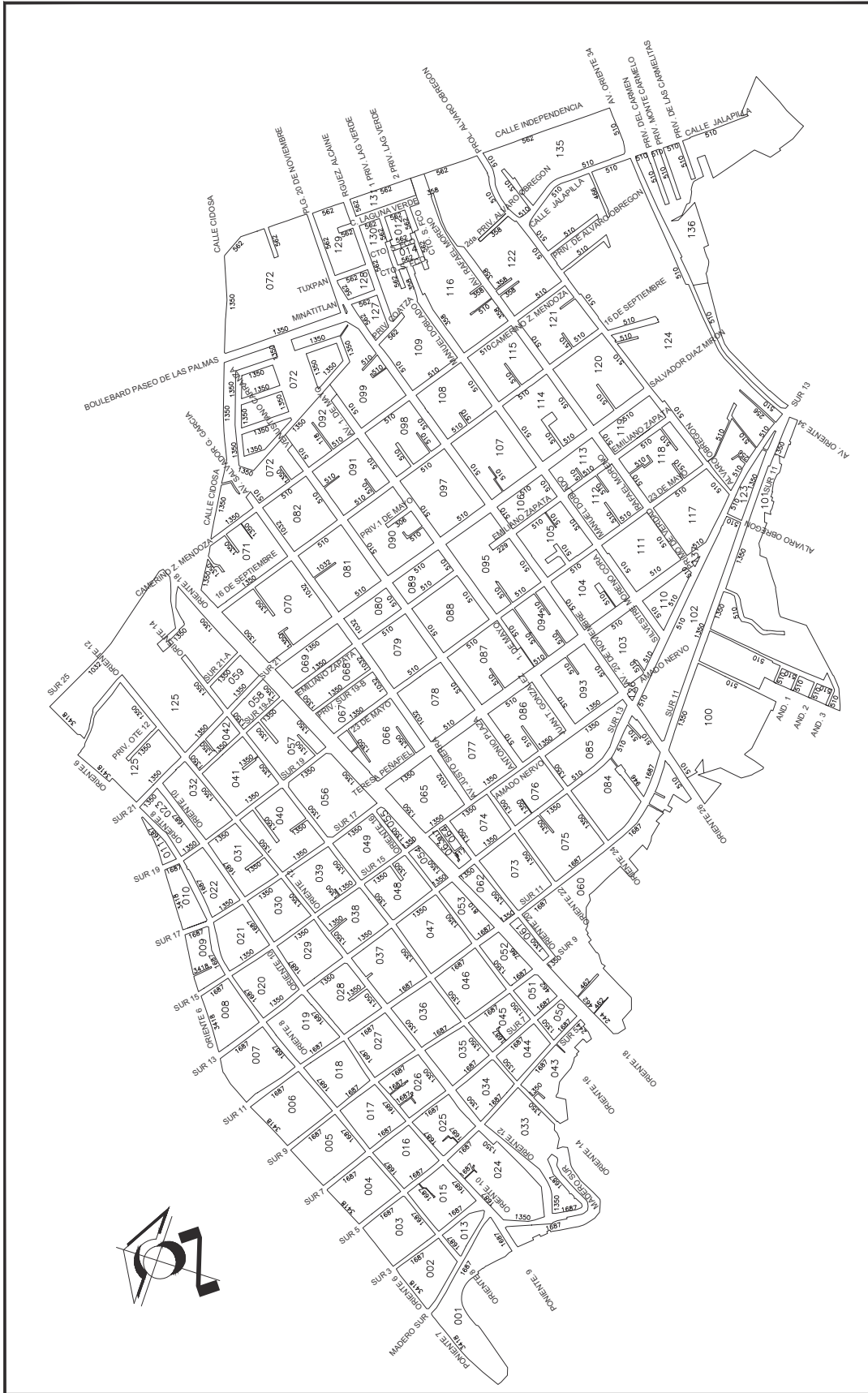
REGION	3
MUNICIPIO	121
CONDOMINIO	001
HOJA	5/5

ELABORADO POR:
H. AYUNTAMIENTO DE ORIZABA, VER.
 OFICINA DE CATASTRO
 2022 - 2025

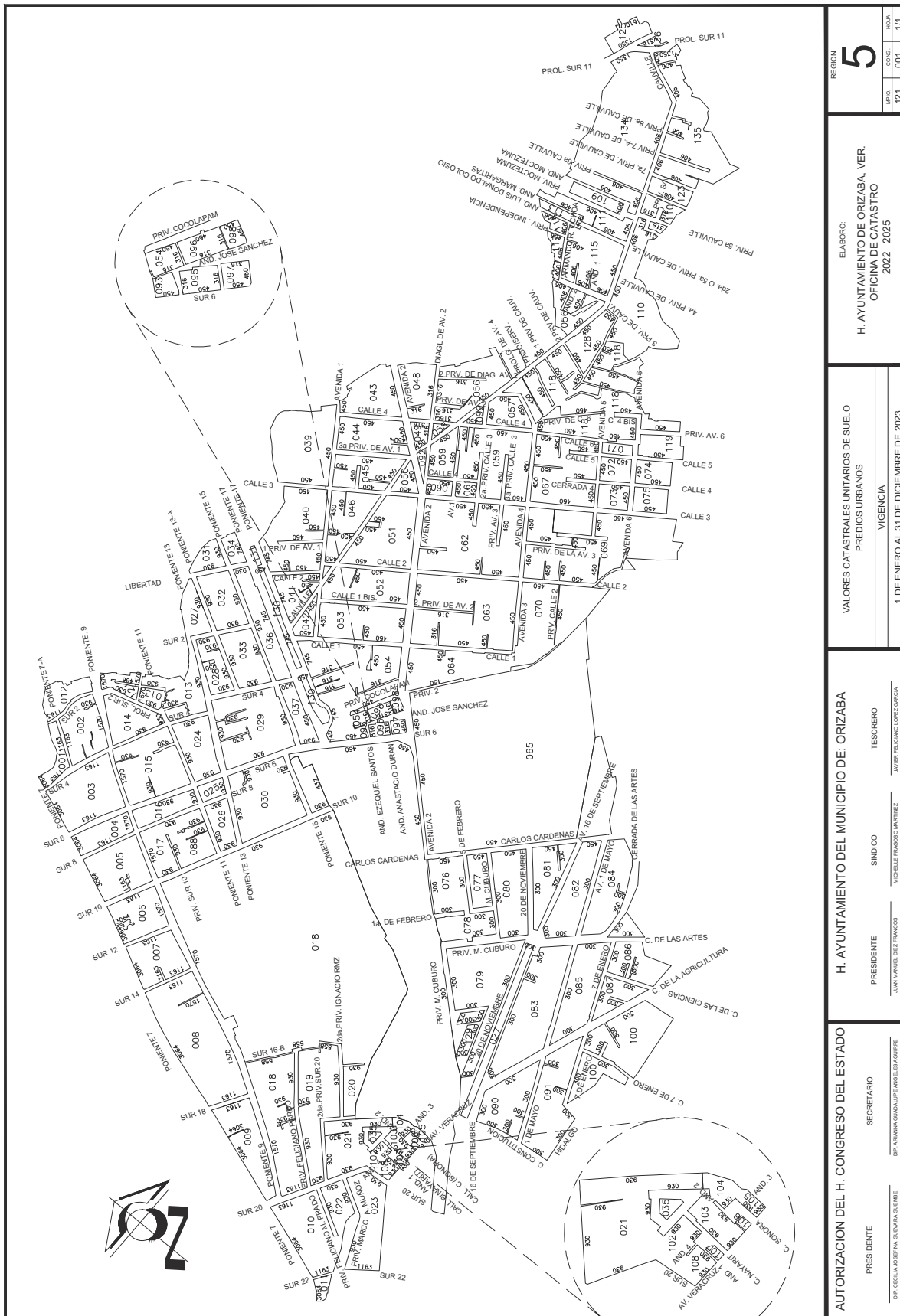
VALORES CATASTRALES UNITARIOS DE SUELO
 PREDIOS URBANOS
 VIGENCIA
 1 DE ENERO AL 31 DE DICIEMBRE DE 2023

H. AYUNTAMIENTO DEL MUNICIPIO DE ORIZABA
 PRESIDENTE: JUAN MANUEL DE FRANCOS
 SINDICO: MICHELLE ROSAS MARTINEZ
 TEBORERO: JAVIER FELIX LOPEZ GARCIA

AUTORIZACION DEL H. CONGRESO DEL ESTADO
 PRESIDENTE: DR. CESAR JOSE PINO DOMINGUEZ
 SECRETARIO: DR. ANA MARIA GARCIA PEÑALES AGUIRRE



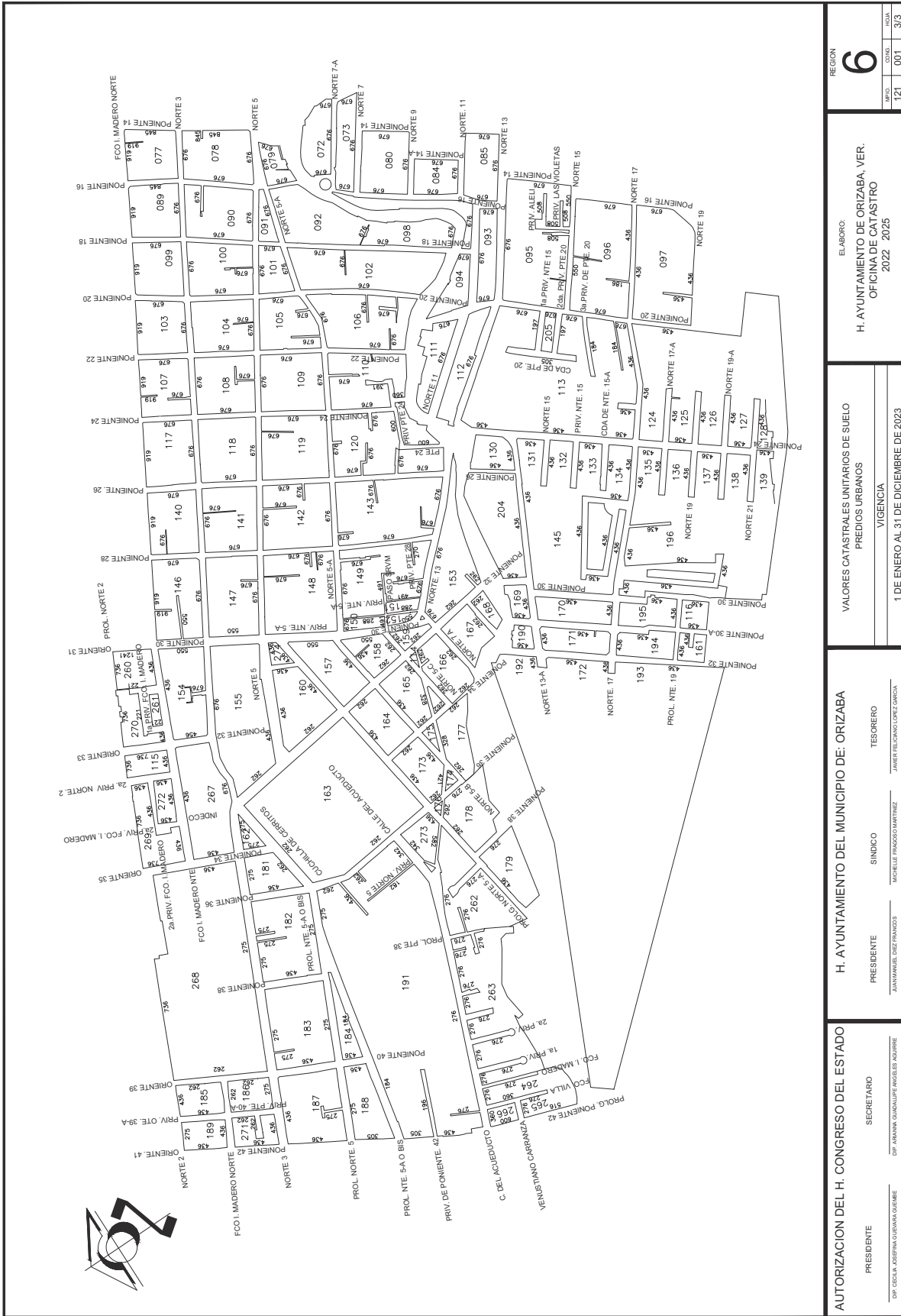
AUTORIZACION DEL H. CONGRESO DEL ESTADO		H. AYUNTAMIENTO DEL MUNICIPIO DE ORIZABA		VALORES CATASTRALES UNITARIOS DE SUELO PREDIOS URBANOS		ELABORO: H. AYUNTAMIENTO DE ORIZABA, VER. OFICINA DE CATASTRO 2022, 2025		REGION 4							
SECRETARIO DP. ARANKI GARCIA VILLALBA GONZALEZ		TESORERO JAVIER FELICIANO LOPEZ GARCIA		VIGENCIA 1 DE ENERO AL 31 DE DICIEMBRE DE 2023				<table border="1"> <tr> <td>ANEXO</td> <td>CUADRO</td> <td>FOLIO</td> </tr> <tr> <td>121</td> <td>001</td> <td>1/1</td> </tr> </table>		ANEXO	CUADRO	FOLIO	121	001	1/1
ANEXO	CUADRO	FOLIO													
121	001	1/1													
PRESIDENTE DIP. CECILIA JOSEFINA GONZALEZ GONZALEZ		SINDICO MICHELLE FRANCISCO MARTINEZ													
		PRESIDENTE JUAN MANUEL DUEZ FRANCO													



REGION 5	
ELABORO: H. AYUNTAMIENTO DE ORIZABA, VER. OFICINA DE CATASTRO 2022, 2025	
VALORES CATASTRALES UNITARIOS DE SUELO PREDIOS URBANOS	
VIGENCIA 1 DE ENERO AL 31 DE DICIEMBRE DE 2023	
H. AYUNTAMIENTO DEL MUNICIPIO DE: ORIZABA	
PRESIDENTE JUAN MANUEL DIEZ FRANCOS	SINDICO MICHELLE FRANCO MARTINEZ
TESORERO JAVIER FELICIANO LOPEZ LARCA	
AUTORIZACION DEL H. CONGRESO DEL ESTADO	
PRESIDENTE DIP. CECILIA JOSEFA GONZALEZ GONZALEZ	SECRETARIO DIP. ANAVAL GUILLERMO PINOLES VIGIERE



REGION 6	
ELABORADO: H. AYUNTAMIENTO DE ORIZABA, VER. OFICINA DE CATASTRO 2022-2025	
VALORES CATASTRALES UNITARIOS DE SUELO PREDIOS URBANOS	
VIGENCIA 1 DE ENERO AL 31 DE DICIEMBRE DE 2023	
H. AYUNTAMIENTO DEL MUNICIPIO DE: ORIZABA	
PRESIDENTE JUAN MANUEL DEZ FRANCOS	SINDICO MORELLE FRANCISCO MARTINEZ
TESORERO JAVIER FELDAND LOPEZ GARCIA	
AUTORIZACION DEL H. CONGRESO DEL ESTADO	
PRESIDENTE DP. CELIA JOSEFINA GONZALEZ GEMBE	SECRETARIO DP. ARMANDO GUADALUPE ANGELES AZUARRE



REGION		
6		
INDIC.	TOTAL	VALOR
121	001	3/3

ELABORADO:
H. AYUNTAMIENTO DE ORIZABA, VER.
 OFICINA DE CATASTRO
 2022, 2025

VALORES CATASTRALES UNITARIOS DE SUELO
 PREDIOS URBANOS

VIGENCIA
 1 DE ENERO AL 31 DE DICIEMBRE DE 2023

H. AYUNTAMIENTO DEL MUNICIPIO DE ORIZABA

PRESIDENTE
 JUAN MANUEL DIEZ FRANCO

SINDICO
 MICHELLE FRAGOSO MARTINEZ

TESORERO
 JAVIER FELICIANO LOPEZ GARCIA

AUTORIZACION DEL H. CONGRESO DEL ESTADO

PRESIDENTE
 DIP. CECILIA JOSEFINA GARCIA OLIVERA

SECRETARIO
 DIP. PATRICIA GUADALUPE ANGELIS AGUIRRE



VALORES CATASTRALES UNITARIOS DE SUELO RURAL

MUNICIPIO: 200 XALAPA

RÉGIMEN DE PROPIEDAD PRIVADA

VALOR UNITARIO POR HECTÁREA(PESOS)

TEMPORAL: \$660,000

RÉGIMEN DE PROPIEDAD EJIDAL

VALOR UNITARIO POR HECTÁREA(PESOS)

TEMPORAL: \$400,000

AUTORIZACIÓN DEL H. CONGRESO DEL ESTADO
DIP. SECRETARÍA GENERAL
DIP. MANUEL F. ARELLANO AGUIRRE

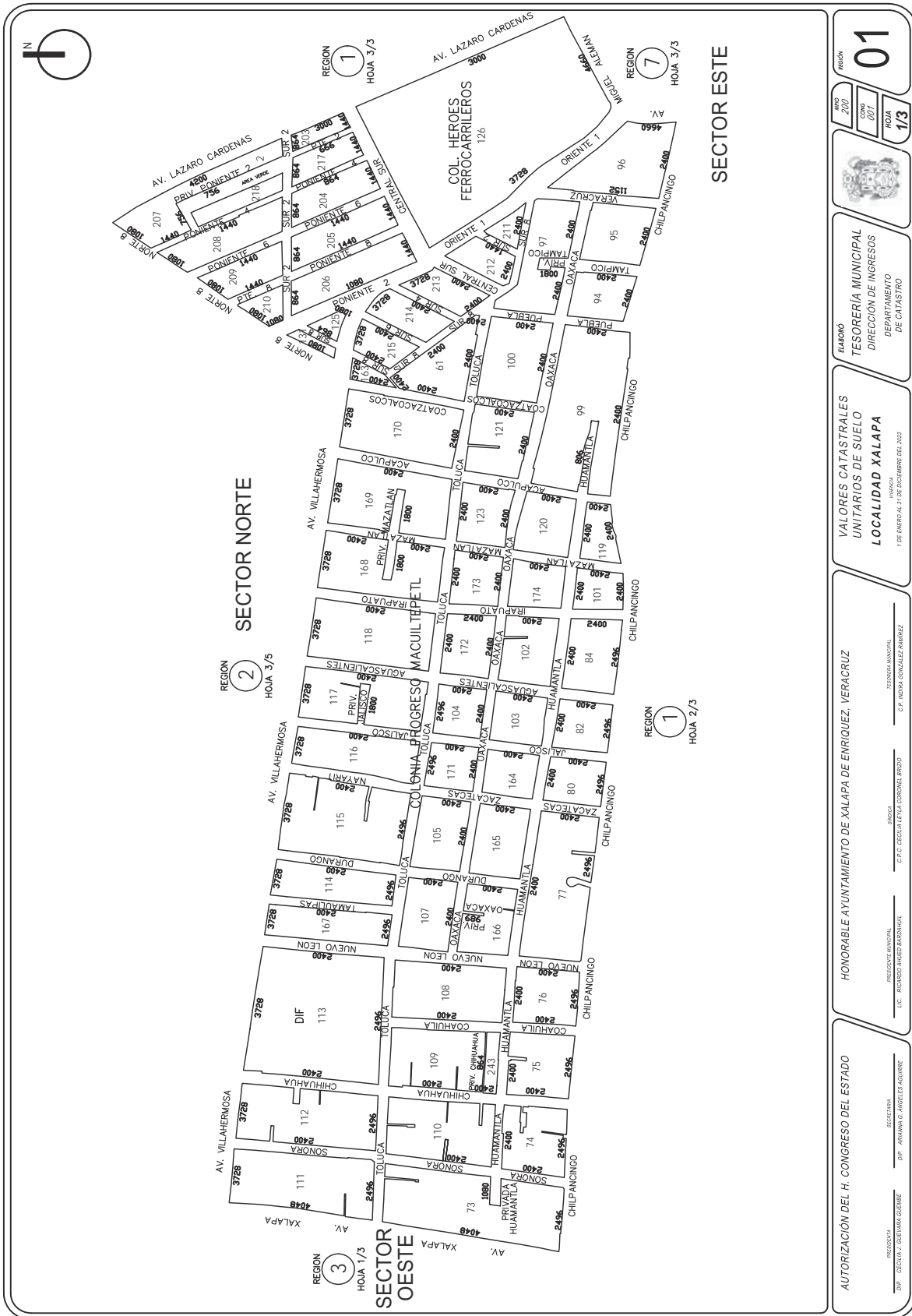
HONORABLE AYUNTAMIENTO DE XALAPA DE ENRIQUEZ, VERACRUZ
C.F.C. CECILIA LITZT COSSAINE BREVES
C.P. NORA CONCELEZ SARRIÉZ

VALORES CATASTRALES
UNITARIOS DE SUELO
LOCALIDAD XALAPA
1 DE ENERO AL 31 DE DICIEMBRE DEL 2022

ELABORÓ
TESORERÍA MUNICIPAL
DIRECCIÓN DE INGRESOS
DEPARTAMENTO
DE CATASTRO



VALORES
CATASTRALES
UNITARIOS
DE SUELO RURAL
200
200
000
007
XALAPA
1/1



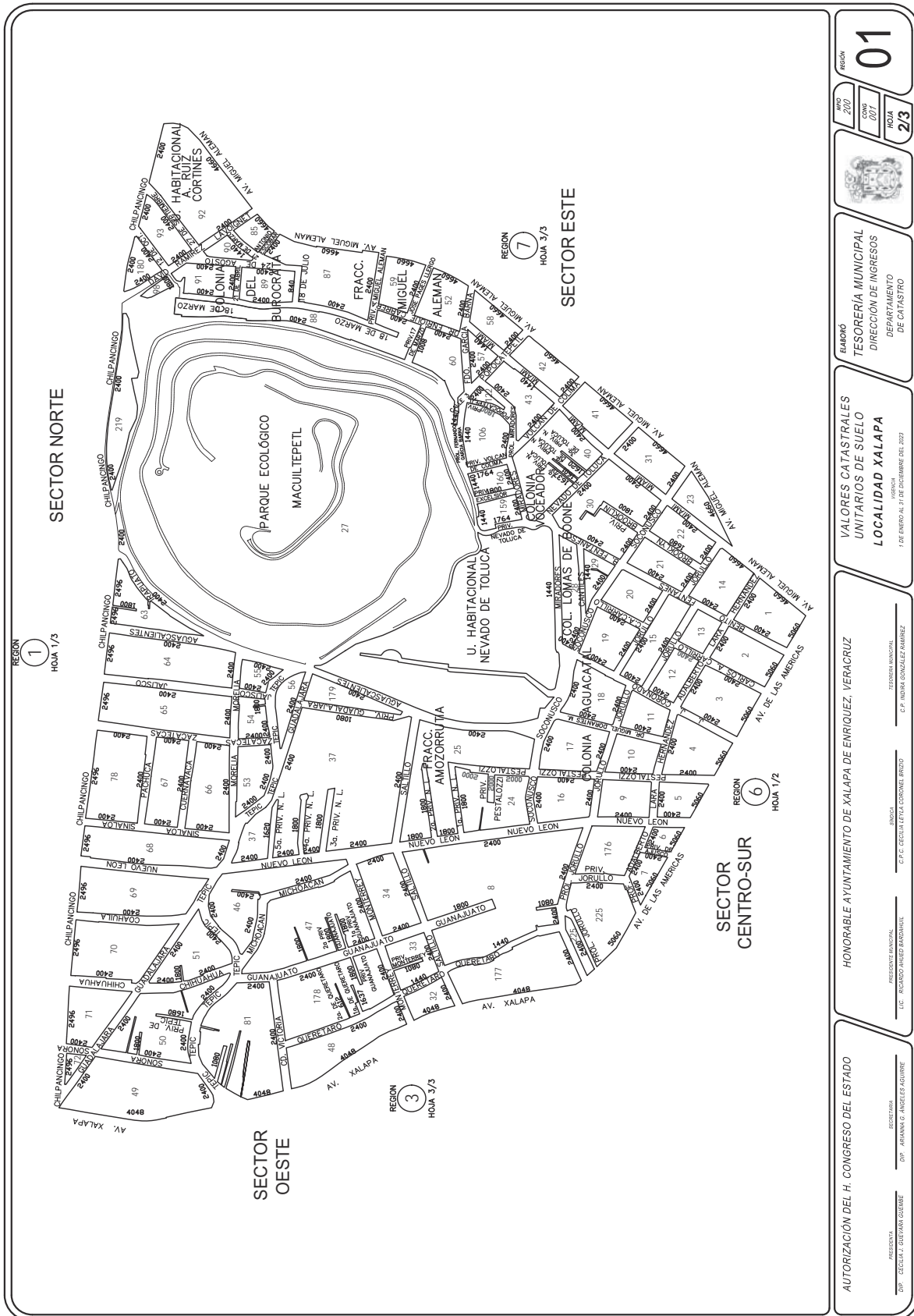
AUTORIZACION DEL H. CONGRESO DEL ESTADO
 SECRETARÍA DE ECONOMÍA
 DIP. FRANCISCO ANGELES GONZALEZ

HONORABLE AYUNTAMIENTO DE XALAPA DE ENRIQUEZ, VERACRUZ
 SECRETARÍA DE ECONOMÍA
 C.F. CECILIA LUCIA GONZALEZ BRINDO
 C.F. ANITA GONZALEZ RAMIREZ

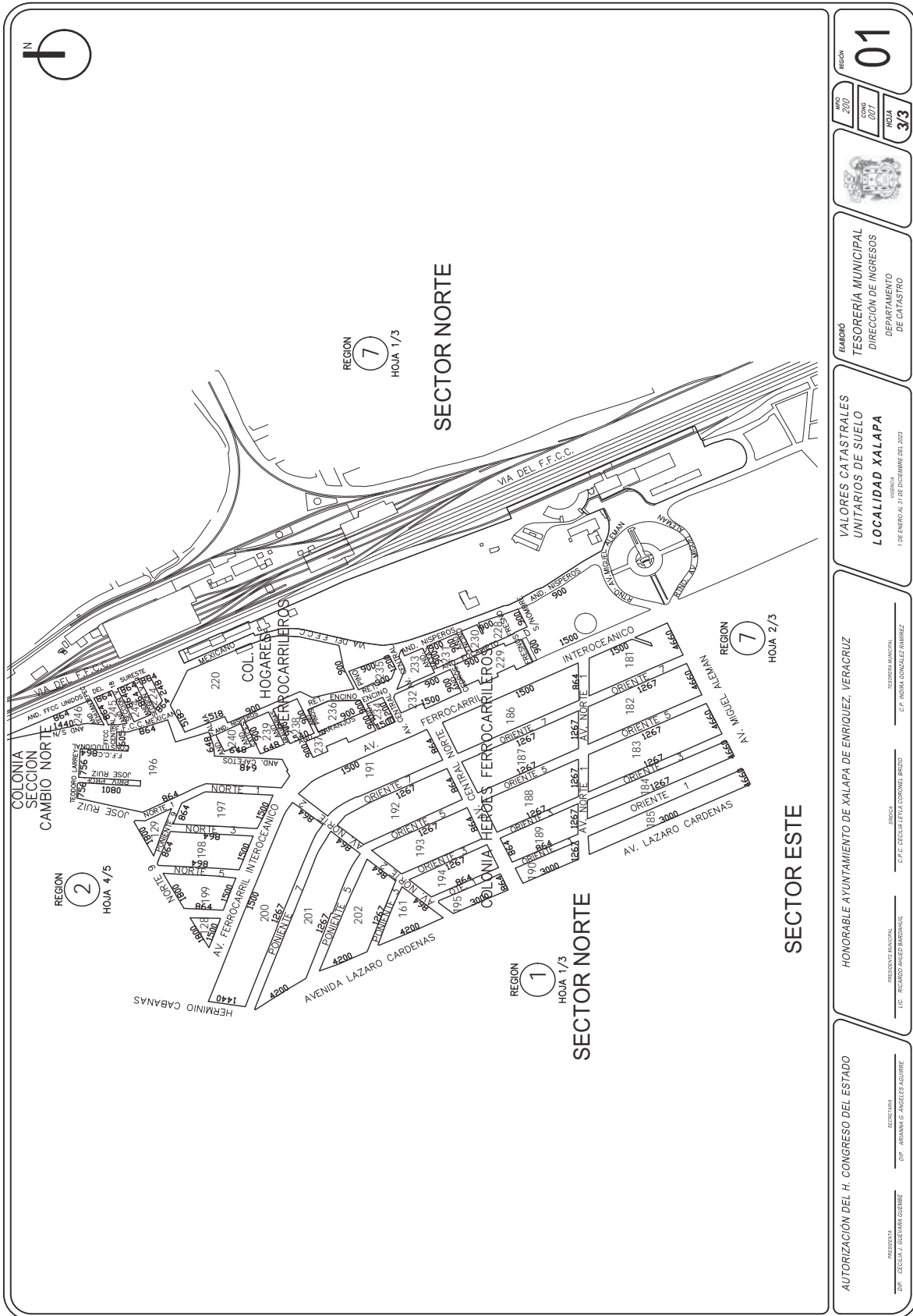
VALORES CATASTRALES UNITARIOS DE SUELO LOCALIDAD XALAPA
 INVENTARIO
 1 DE ENERO AL 31 DE DICIEMBRE DEL 2022

TESORERÍA MUNICIPAL DIRECCIÓN DE INGRESOS DEPARTAMENTO DE CASTRO

REGION 01
 HOJA 1/3



REGION 01 HOJA 200 DE 207 HOJA 213	
ELABORÓ TESORERÍA MUNICIPAL DIRECCIÓN DE INGRESOS DEPARTAMENTO DE CASTRO	
VALORES CATASTRALES UNITARIOS DE SUELO LOCALIDAD XALAPA <small>INSTRUMENTO</small> <small>1 DE ENERO AL 31 DE DICIEMBRE DEL 2023</small>	
AUTORIZACIÓN DEL H. CONGRESO DEL ESTADO <small>SECRETARÍA</small> <small>DIP. FRANCISCO J. ANGELES GONZALEZ</small>	HONORABLE AYUNTAMIENTO DE XALAPA DE ENRIQUEZ, VERACRUZ <small>SECRETARÍA MUNICIPAL</small> <small>C.P. JESÚS GONZÁLEZ RAMÍREZ</small>



REGION **(2)**
HOJA 4/5

REGION **(1)**
HOJA 1/3

REGION **(7)**
HOJA 1/3

REGION **(7)**
HOJA 2/3

SECTOR NORTE

SECTOR ESTE

AUTORIZACION DEL H. CONGRESO DEL ESTADO
SECRETARÍA DE ECONOMÍA
DIP. ANTONIO G. ANGELES GONZALEZ

HONORABLE AYUNTAMIENTO DE XALAPA DE ENRIQUEZ, VERACRUZ
PRESIDENTE MUNICIPAL
LIC. RICARDO ANDRES BARRERA

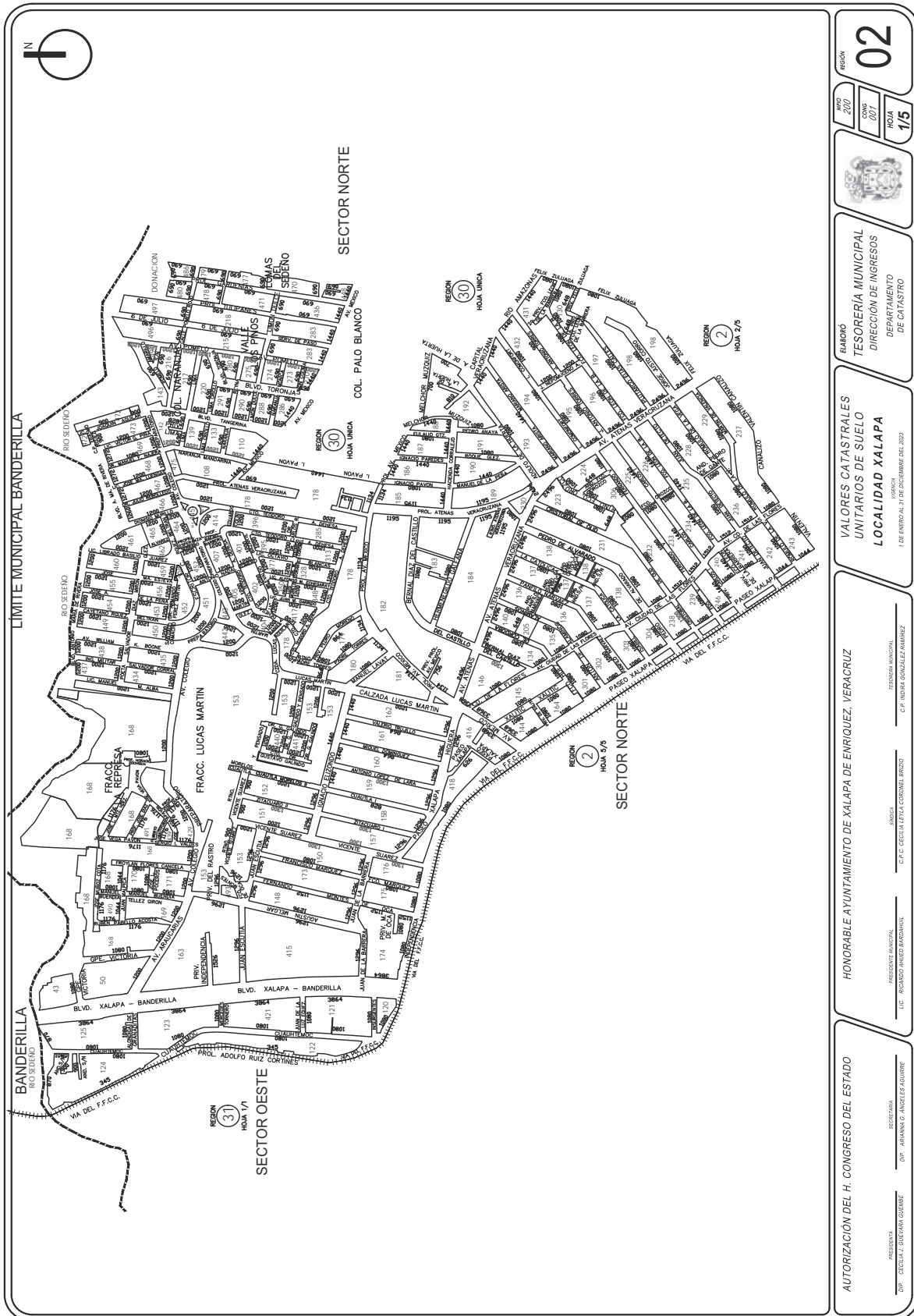
VALORES CATASTRALES
UNITARIOS DE SUELO
LOCALIDAD XALAPA
VERACRUZ
1 DE ENERO AL 31 DE DICIEMBRE DEL 2022

ESTADO
TESORERIA MUNICIPAL
DIRECCION DE INGRESOS
DEPARTAMENTO
DE CASTRO

REGION
MAY 2022
CONV 0077
HOJA **33**

01





REGION
 02



ELABORÓ
 TESORERÍA MUNICIPAL
 DIRECCIÓN DE INGRESOS
 DEPARTAMENTO
 DE CASTRO

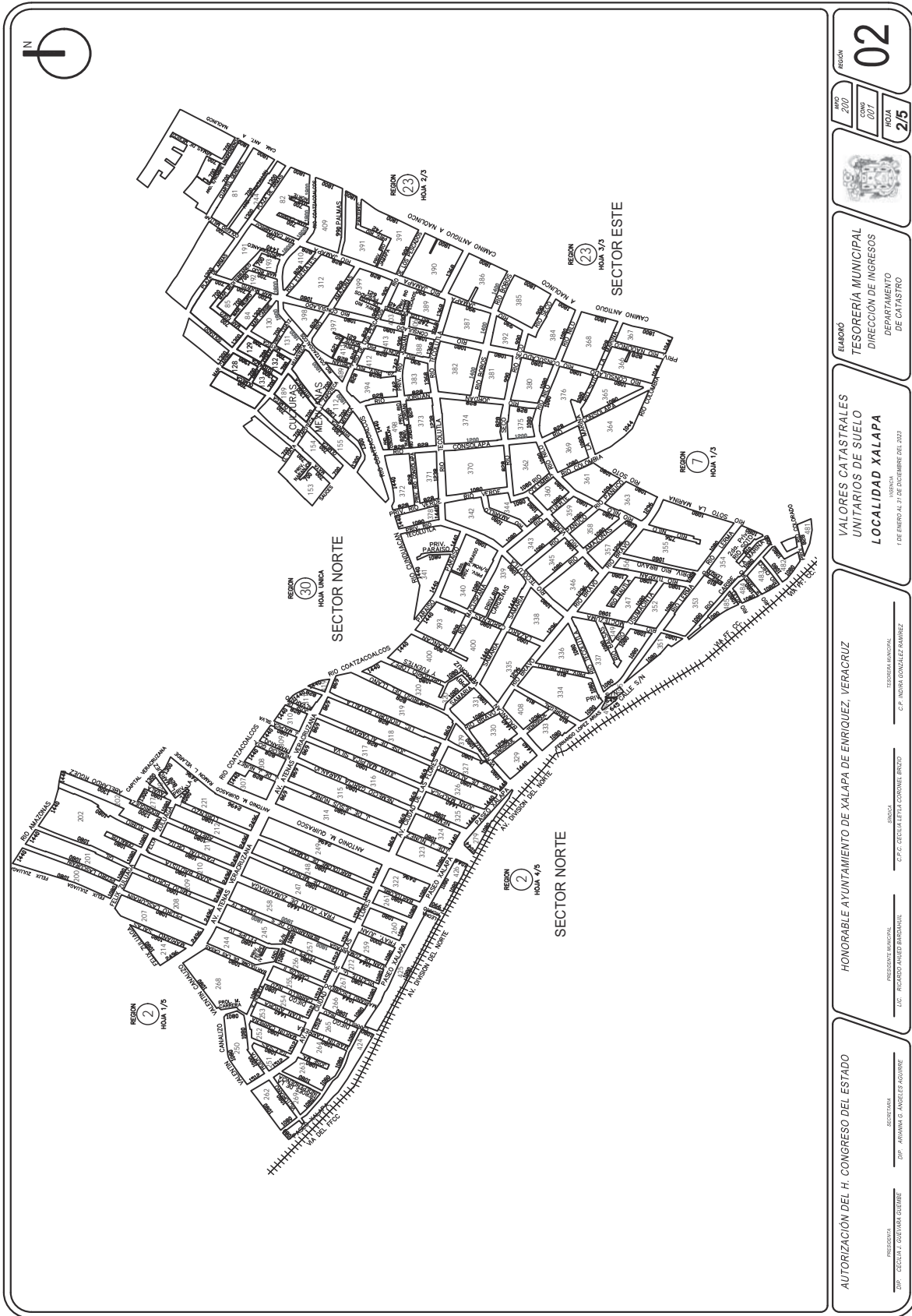
VALORES CATASTRALES
 UNITARIOS DE SUELO
 LOCALIDAD XALAPA

HONORABLE AYUNTAMIENTO DE XALAPA DE ENRIQUEZ, VERACRUZ

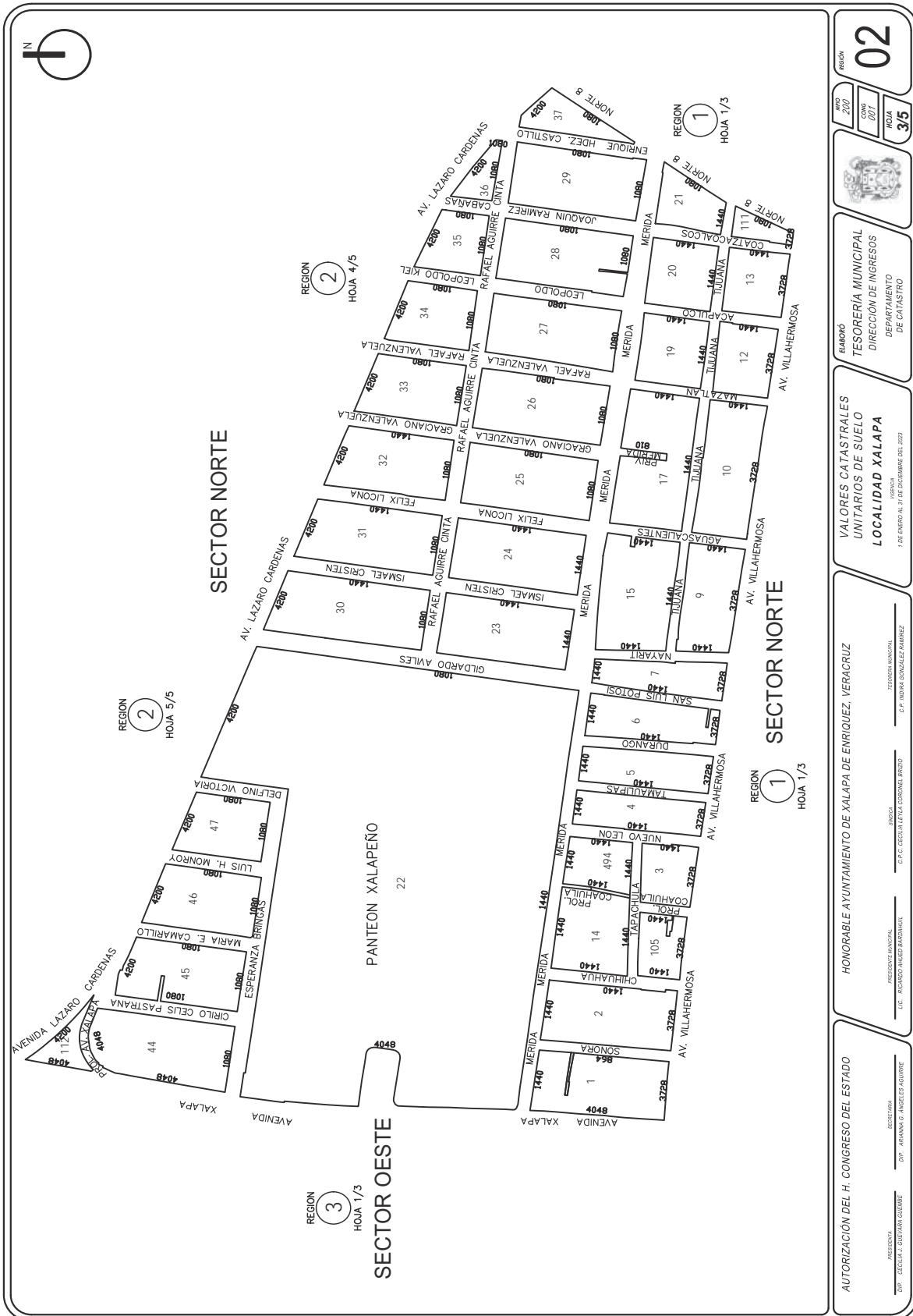
SECRETARÍA DE ECONOMÍA
 C.F. CECILIA LUCÍA CONTRERAS BRINDO
 SECRETARÍA MUNICIPAL
 C.P. JUANITA GONZÁLEZ RAMÍREZ

AUTORIZACIÓN DEL H. CONGRESO DEL ESTADO
 SECRETARÍA DE ECONOMÍA
 DIP. FRANCISCO J. ÁNGELIS AGUIRRE

SECRETARÍA DE ECONOMÍA
 C.F. CECILIA LUCÍA CONTRERAS BRINDO
 SECRETARÍA MUNICIPAL
 C.P. JUANITA GONZÁLEZ RAMÍREZ



AUTORIZACION DEL H. CONGRESO DEL ESTADO <small>SECRETARÍA</small> <small>SEP. ANTONIO G. ANGELES AGUIRRE</small>		<small>SECRETARÍA</small> <small>SEP. ANTONIO G. ANGELES AGUIRRE</small>	
<small>SECRETARÍA</small> <small>SEP. CECILIA Y. GUEZMAN GUEZMAN</small>		<small>SECRETARÍA</small> <small>SEP. RICARDO J. ANGELES AGUIRRE</small>	
HONORABLE AYUNTAMIENTO DE XALAPA DE ENRIQUEZ, VERACRUZ <small>SECRETARÍA</small> <small>CP. F. CECILIA Y. GUEZMAN GUEZMAN</small>		<small>SECRETARÍA</small> <small>CP. RICARDO J. ANGELES AGUIRRE</small>	
VALORES CATASTRALES UNITARIOS DE SUELO LOCALIDAD XALAPA <small>VERACRUZ</small> <small>1 DE ENERO AL 31 DE FEBRERO DEL 2023</small>		TESORERIA MUNICIPAL DIRECCION DE INGRESOS DEPARTAMENTO DE CATASTRO	
		<small>REGION</small> 02	
<small>HOJA</small> 200		<small>CON</small> 001	
<small>HOJA</small> 2/5			



REGION 02
 HOJA 3/5



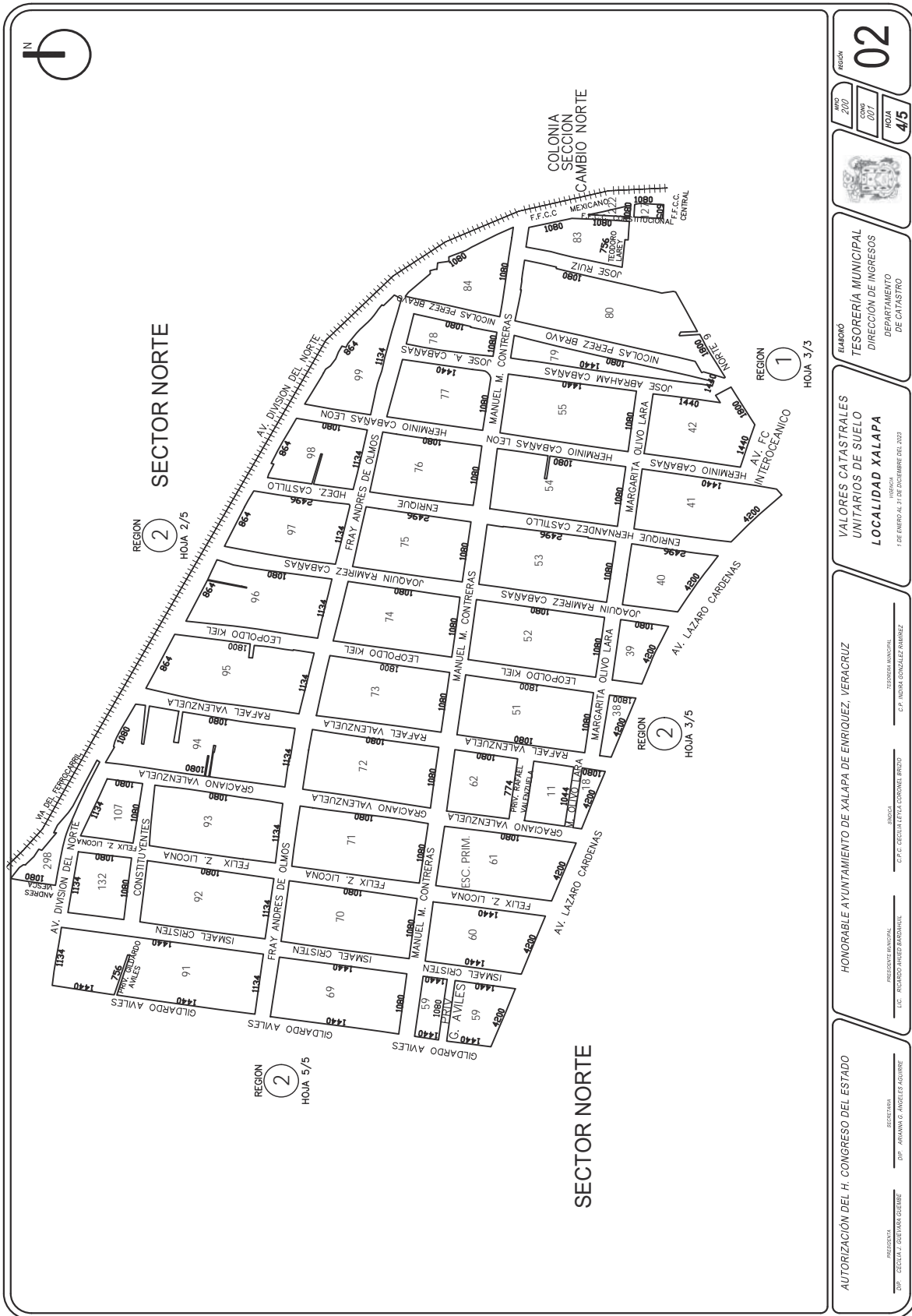
ELABORÓ
TESORERÍA MUNICIPAL
 DIRECCIÓN DE INGRESOS
 DEPARTAMENTO
 DE CASTRO

VALORES CATASTRALES
 UNITARIOS DE SUELO
LOCALIDAD XALAPA
 VERACRUZ
 1 DE ENERO AL 31 DE DICIEMBRE DEL 2022

HONORABLE AYUNTAMIENTO DE XALAPA DE ENRIQUEZ, VERACRUZ
 PRESIDENTE MUNICIPAL
 C.P. JESÚS GONZÁLEZ RAMÍREZ

SECRETARÍA MUNICIPAL
 C.P. ROSARIO JIMÉNEZ BARRAL

AUTORIZACIÓN DEL H. CONGRESO DEL ESTADO
 SECRETARÍA
 DIP. FRANCISCO J. ÁNGEL GONZÁLEZ
 SECRETARÍA
 DIP. FRANCISCO J. ÁNGEL GONZÁLEZ



REGION
02

HOJA 200
CONV 007
HOJA 4/5

ELABORÓ
TESORERÍA MUNICIPAL
DIRECCIÓN DE INGRESOS
DEPARTAMENTO
DE CASTRO

VALORES CATASTRALES
UNITARIOS DE SUELO
LOCALIDAD XALAPA

INSTRUMENTO
1 DE ENERO AL 31 DE DICIEMBRE DE 2023

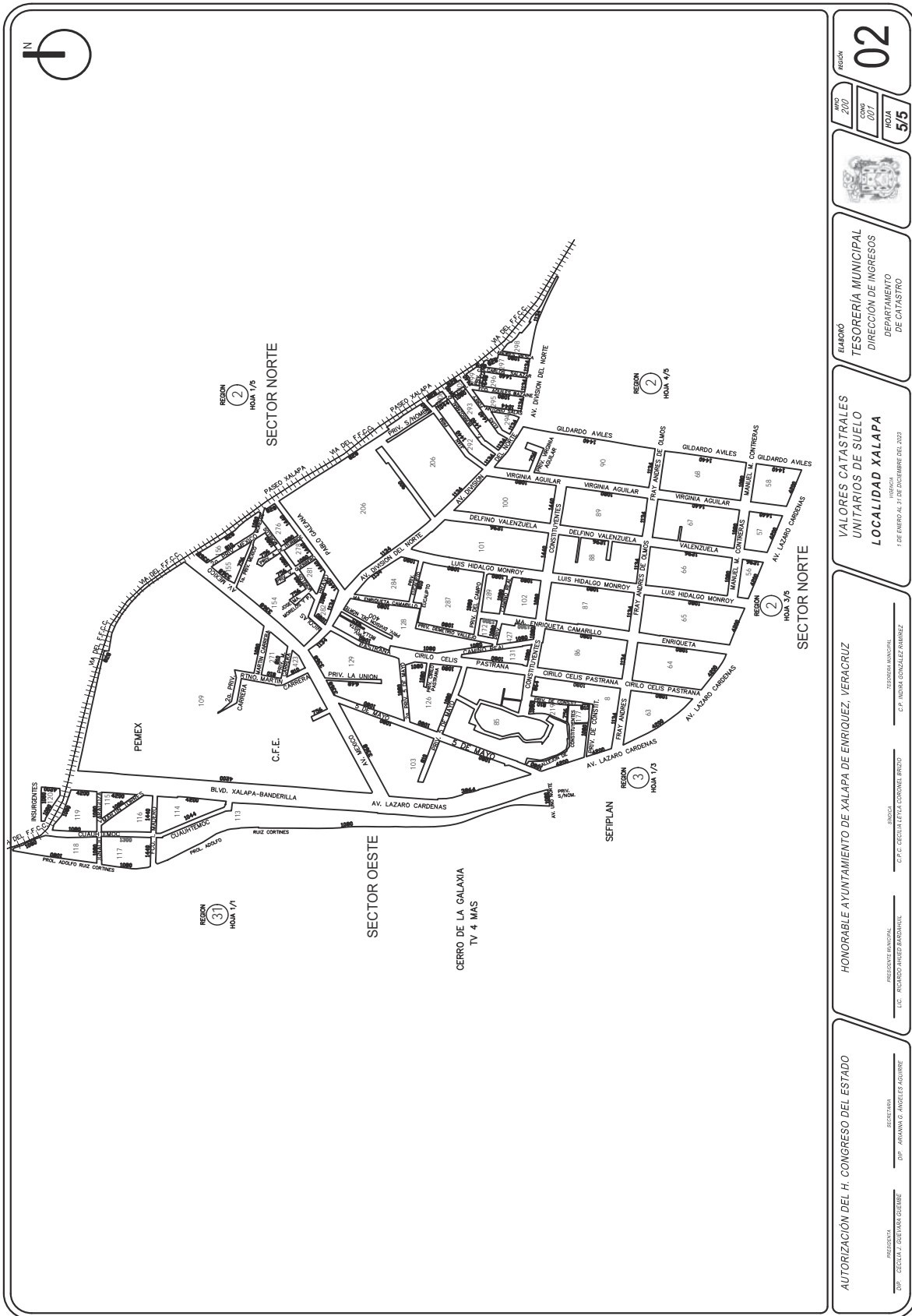
HONORABLE AYUNTAMIENTO DE XALAPA DE ENRIQUEZ, VERACRUZ

SECRETARÍA GENERAL
C.F. CECILIA LUCIA GONZALEZ BRINDO

SECRETARÍA MUNICIPAL
C.P. JUAN GONZALEZ RAMIREZ

AUTORIZACIÓN DEL H. CONGRESO DEL ESTADO

SECRETARÍA
DIP. FRANCISCO ANTONIO AGUIRRE



REGION 02
 MUNI 200
 COM 007
 HOJA 5/5

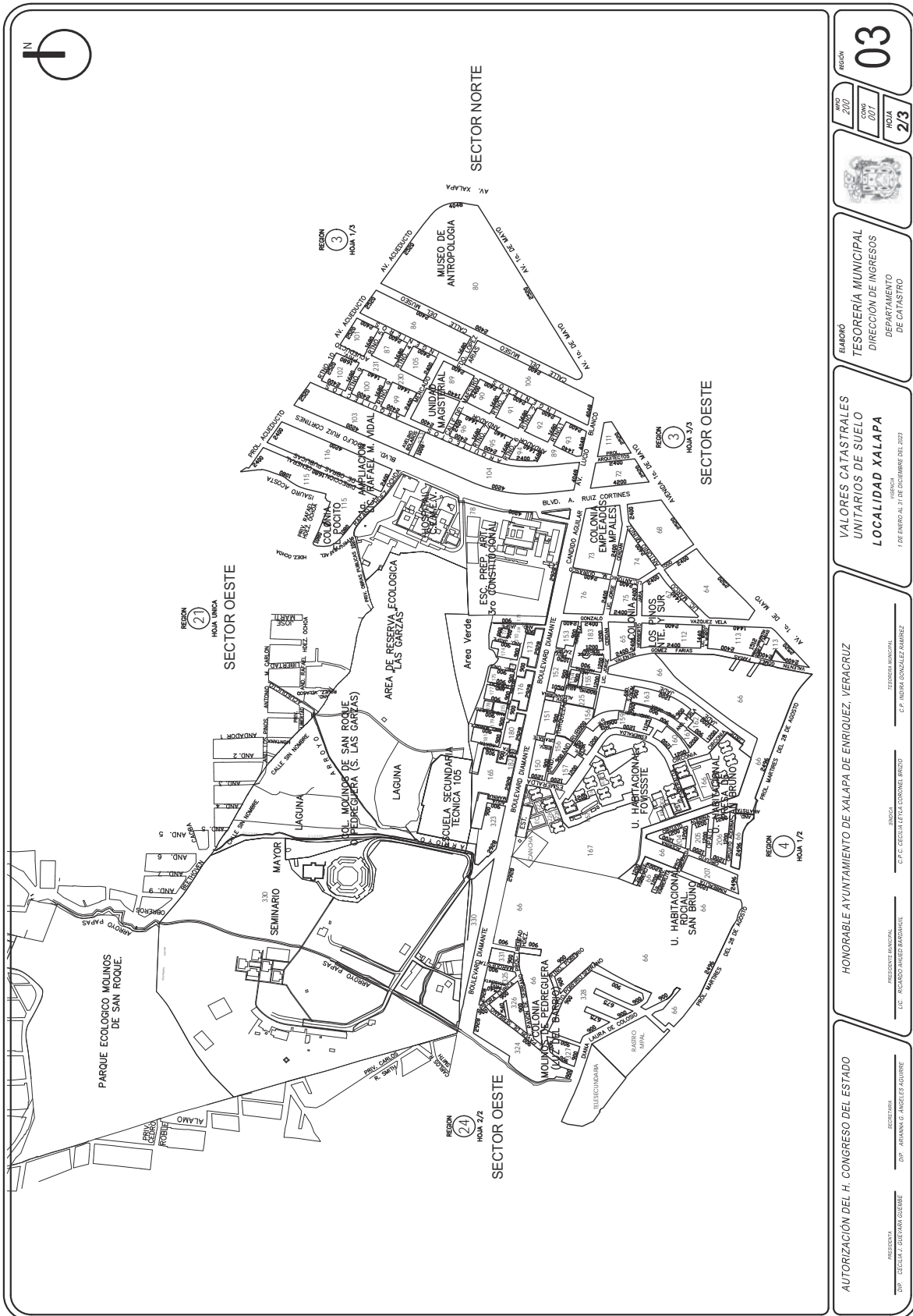


ELABORÓ
 TESORERÍA MUNICIPAL
 DIRECCIÓN DE INGRESOS
 DEPARTAMENTO
 DE CASTRO

VALORES CATASTRALES
 UNITARIOS DE SUELO
 LOCALIDAD XALAPA
 VERACRUZ
 1 DE ENERO AL 31 DE DICIEMBRE DEL 2022

HONORABLE AYUNTAMIENTO DE XALAPA DE ENRIQUEZ, VERACRUZ
 PRESIDENTE MUNICIPAL
 LIC. RICARDO JAYCO ESPINOZA
 TERCERA AGENCIA
 C.F.E. CECILIA LUCY CORONEL BRINDO
 TERCERA AGENCIA
 C.P. JESSICA GONZALEZ RAMIREZ

AUTORIZACIÓN DEL H. CONGRESO DEL ESTADO
 SECRETARÍA
 DIP. FRANCISCO J. ANGELES ROJAS
 SECRETARÍA
 DIP. FRANCISCO J. ANGELES ROJAS



REGION 03
 AÑO 2022
 CANTO 027
 HOJA 213

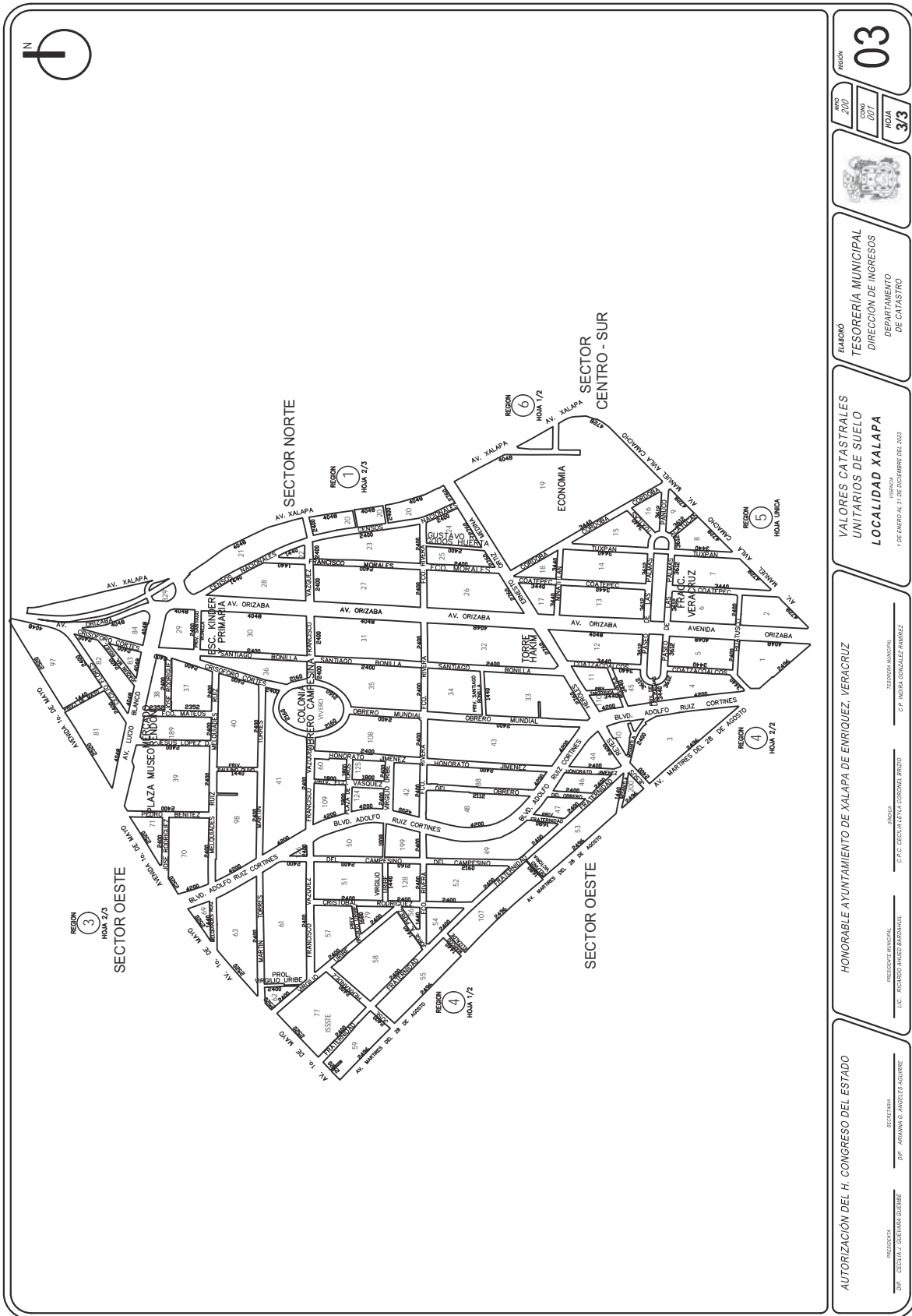


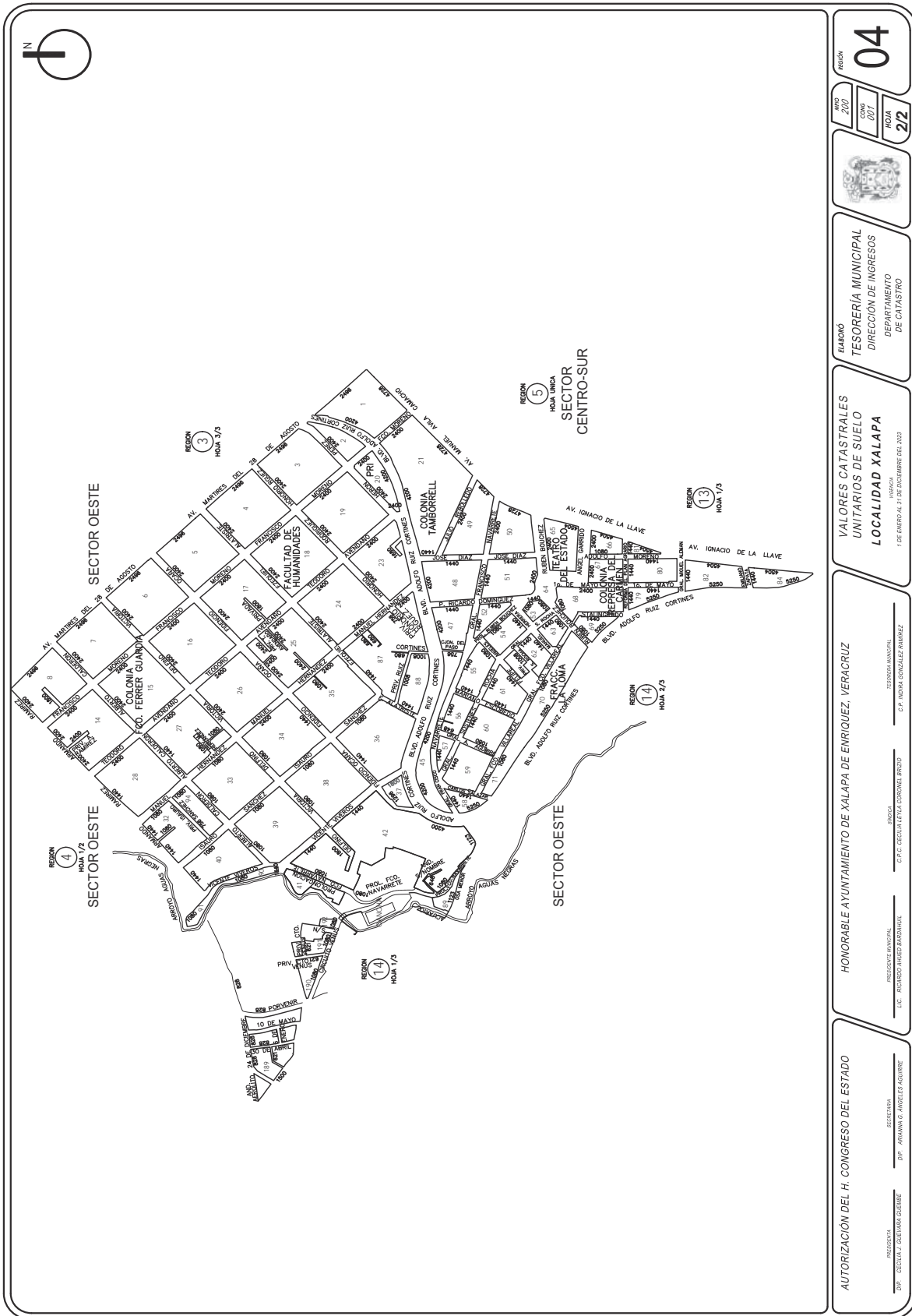
ELABORÓ
 TESORERÍA MUNICIPAL
 DIRECCIÓN DE INGRESOS
 DEPARTAMENTO
 DE Catastro

VALORES CATASTRALES
 UNITARIOS DE SUELO
 LOCALIDAD XALAPA
 1 DE ENERO AL 31 DE DICIEMBRE DEL 2022

HONORABLE AYUNTAMIENTO DE XALAPA DE ENRIQUEZ, VERACRUZ
 PRESIDENTE MUNICIPAL
 LIC. RICARDO JAVIER BARRERA
 REGIDOR
 LIC. CECILIA LUCY CORONEL BRITO
 TESORERÍA MUNICIPAL
 LIC. JESSICA GONZALEZ RAMIREZ

AUTORIZACIÓN DEL H. CONGRESO DEL ESTADO
 SECRETARÍA
 DIP. FRANCISCO JAVIERE GONZALEZ
 SECRETARÍA
 LIC. CECILIA LUCY CORONEL BRITO





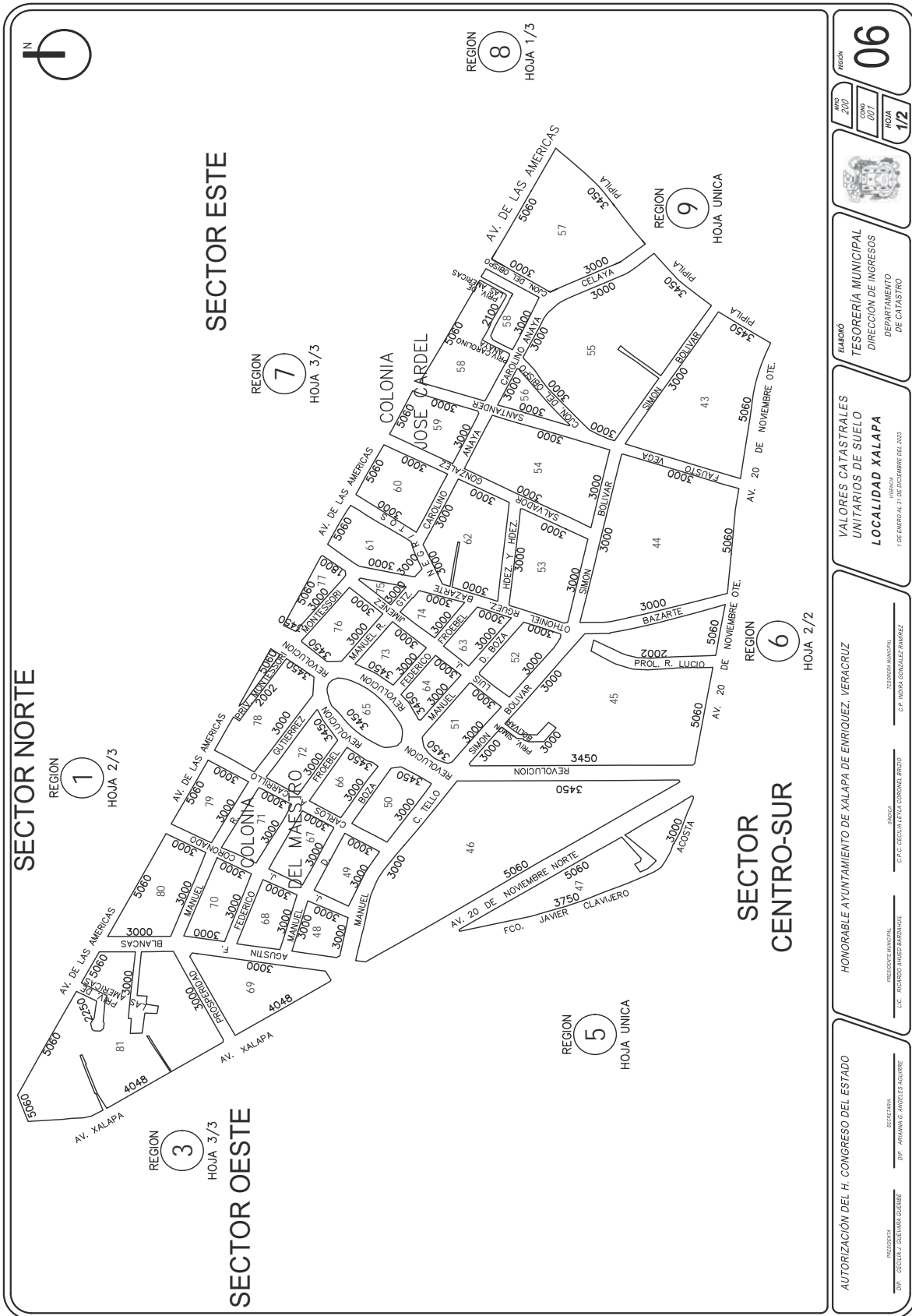
AUTORIZACIÓN DEL H. CONGRESO DEL ESTADO
 SECRETARÍA DE ECONOMÍA
 DIP. FRANCISCO J. ARZEGUES AGUIRRE

HONORABLE AYUNTAMIENTO DE XALAPA DE ENRIQUEZ, VERACRUZ
 PRESIDENTE MUNICIPAL
 LIC. RICARDO JIMÉNEZ ESPINOZA
 ANEXO
 C.F. CECILIA LUCÍA CORONEL BRINDO
 TESORERA MUNICIPAL
 C.P. JESSICA GONZÁLEZ RAMÍREZ

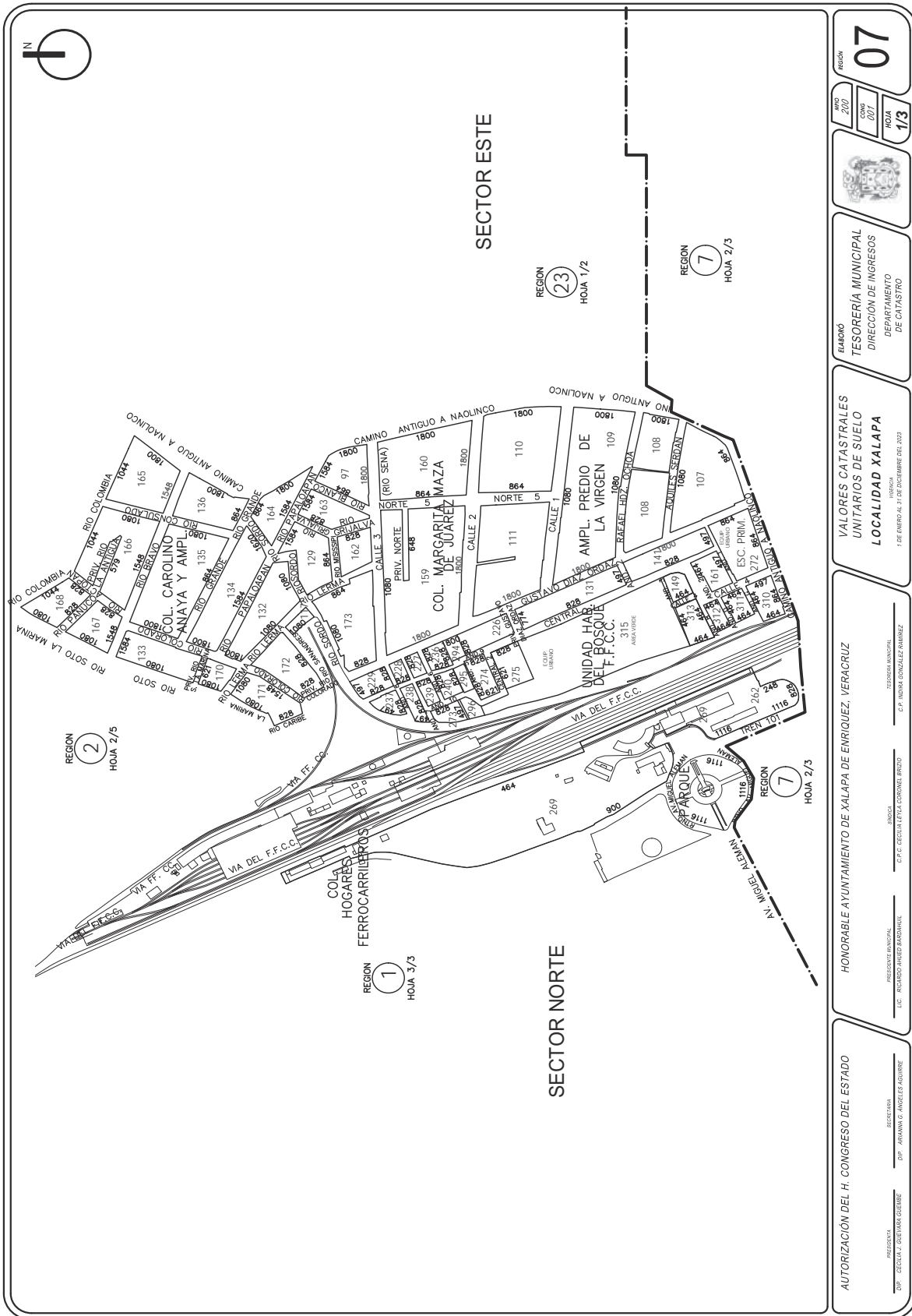
VALORES CATASTRALES UNITARIOS DE SUELO LOCALIDAD XALAPA
 INVENCIÓN
 1 DE ENERO AL 31 DE DICIEMBRE DEL 2022

ELABORÓ
 TESORERÍA MUNICIPAL
 DIRECCIÓN DE INGRESOS
 DEPARTAMENTO DE CATASTRO

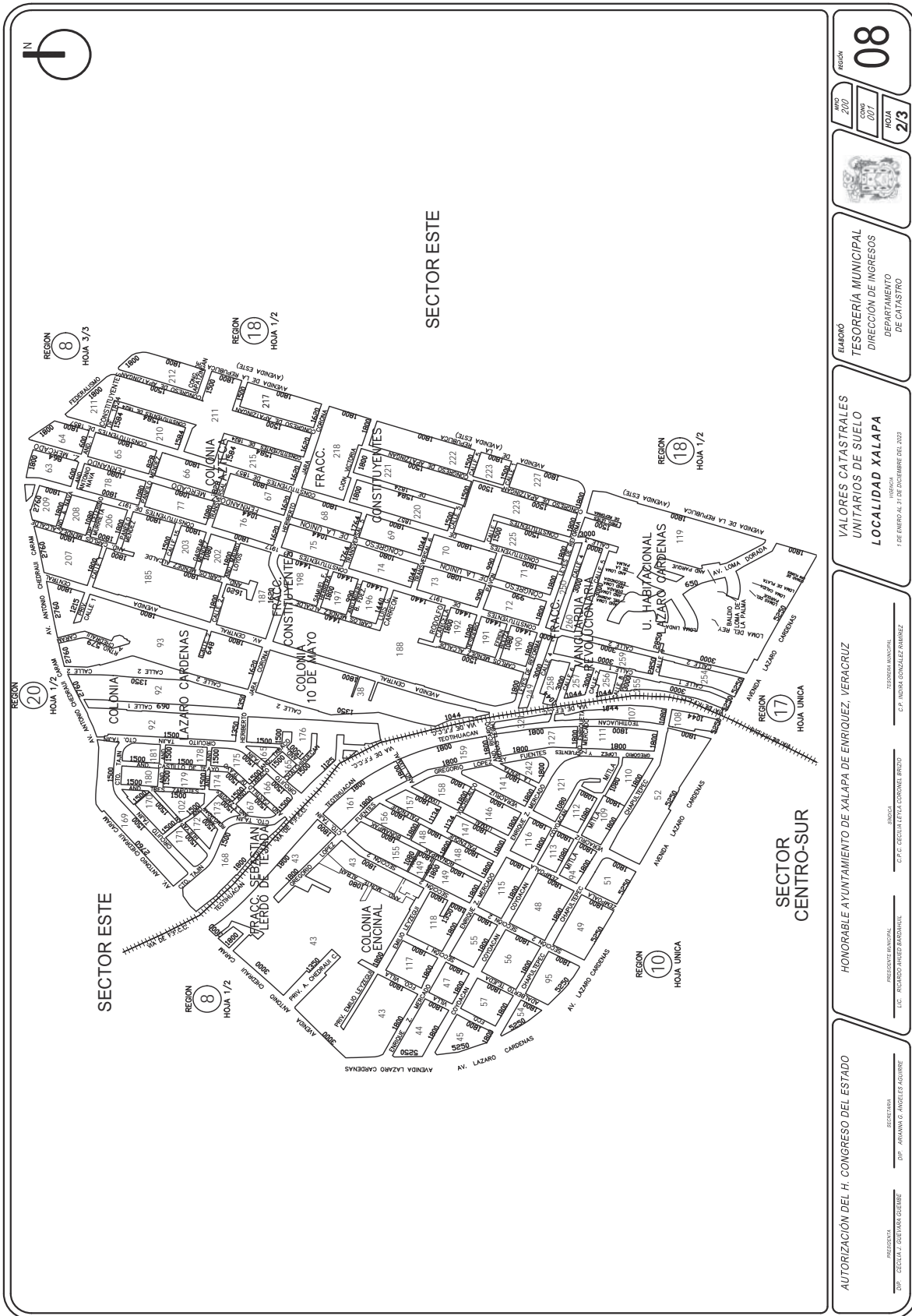
REGIÓN **04**
 MUNICIPIO **22**
 MUNICIPIO **007**
 AÑO **2022**



REGION 06	
AÑO 2022	HOJA 1/2
ESTADO VERACRUZ TESORERÍA MUNICIPAL DIRECCIÓN DE INGRESOS DEPARTAMENTO DE Catastro	
VALORES CATASTRALES UNITARIOS DE SUELO LOCALIDAD XALAPA <small>VERACRUZ</small> 1 DE ENERO AL 31 DE DICIEMBRE DEL 2022	
HONORABLE AYUNTAMIENTO DE XALAPA DE ENRIQUEZ, VERACRUZ <small>SECRETARÍA GENERAL DE GOBIERNO</small> <small>SECRETARÍA DE ECONOMÍA</small> <small>SECRETARÍA DE EDUCACIÓN</small> <small>SECRETARÍA DE SALUD</small> <small>SECRETARÍA DE TURISMO</small> <small>SECRETARÍA DE VIVIENDA Y OBRAS PÚBLICAS</small> <small>SECRETARÍA DE FORTALECIMIENTO MUNICIPAL</small> <small>SECRETARÍA DE CULTURA Y DEPORTE</small> <small>SECRETARÍA DE DESARROLLO URBANO Y ZONAS RURALES</small> <small>SECRETARÍA DE SEGURIDAD PÚBLICA</small> <small>SECRETARÍA DE TRÁFICO Y VEHÍCULOS</small> <small>SECRETARÍA DE TRANSPORTES</small> <small>SECRETARÍA DE VIVIENDA Y OBRAS PÚBLICAS</small> <small>SECRETARÍA DE ECONOMÍA</small> <small>SECRETARÍA DE EDUCACIÓN</small> <small>SECRETARÍA DE SALUD</small> <small>SECRETARÍA DE TURISMO</small> <small>SECRETARÍA DE VIVIENDA Y OBRAS PÚBLICAS</small> <small>SECRETARÍA DE FORTALECIMIENTO MUNICIPAL</small> <small>SECRETARÍA DE CULTURA Y DEPORTE</small> <small>SECRETARÍA DE SEGURIDAD PÚBLICA</small> <small>SECRETARÍA DE TRÁFICO Y VEHÍCULOS</small> <small>SECRETARÍA DE TRANSPORTES</small>	
AUTORIZACIÓN DEL H. CONGRESO DEL ESTADO <small>SECRETARÍA DE ECONOMÍA</small> <small>SECRETARÍA DE EDUCACIÓN</small> <small>SECRETARÍA DE SALUD</small> <small>SECRETARÍA DE TURISMO</small> <small>SECRETARÍA DE VIVIENDA Y OBRAS PÚBLICAS</small> <small>SECRETARÍA DE FORTALECIMIENTO MUNICIPAL</small> <small>SECRETARÍA DE CULTURA Y DEPORTE</small> <small>SECRETARÍA DE SEGURIDAD PÚBLICA</small> <small>SECRETARÍA DE TRÁFICO Y VEHÍCULOS</small> <small>SECRETARÍA DE TRANSPORTES</small>	



REGION 07	
MUNICIPIO 027	HOJA 1/3
ELABORÓ TESORERÍA MUNICIPAL DIRECCIÓN DE INGRESOS DEPARTAMENTO DE CATASTRO	
VALORES CATASTRALES UNITARIOS DE SUELO LOCALIDAD XALAPA <small>VERACRUZ</small> 1 DE ENERO AL 31 DE DICIEMBRE DEL 2022	
HONORABLE AYUNTAMIENTO DE XALAPA DE ENRIQUEZ, VERACRUZ <small>SECRETARÍA MUNICIPAL</small> <small>C.P. JUAN GONZÁLEZ RAMÍREZ</small>	
AUTORIZACIÓN DEL H. CONGRESO DEL ESTADO <small>SECRETARÍA DE GOBIERNO</small> <small>DIP. FRANCISCO JAVIER GONZÁLEZ</small>	



REGION 08
 HOJA 2/3



ELABORÓ
 TESORERÍA MUNICIPAL
 DIRECCIÓN DE INGRESOS
 DEPARTAMENTO
 DE Catastro

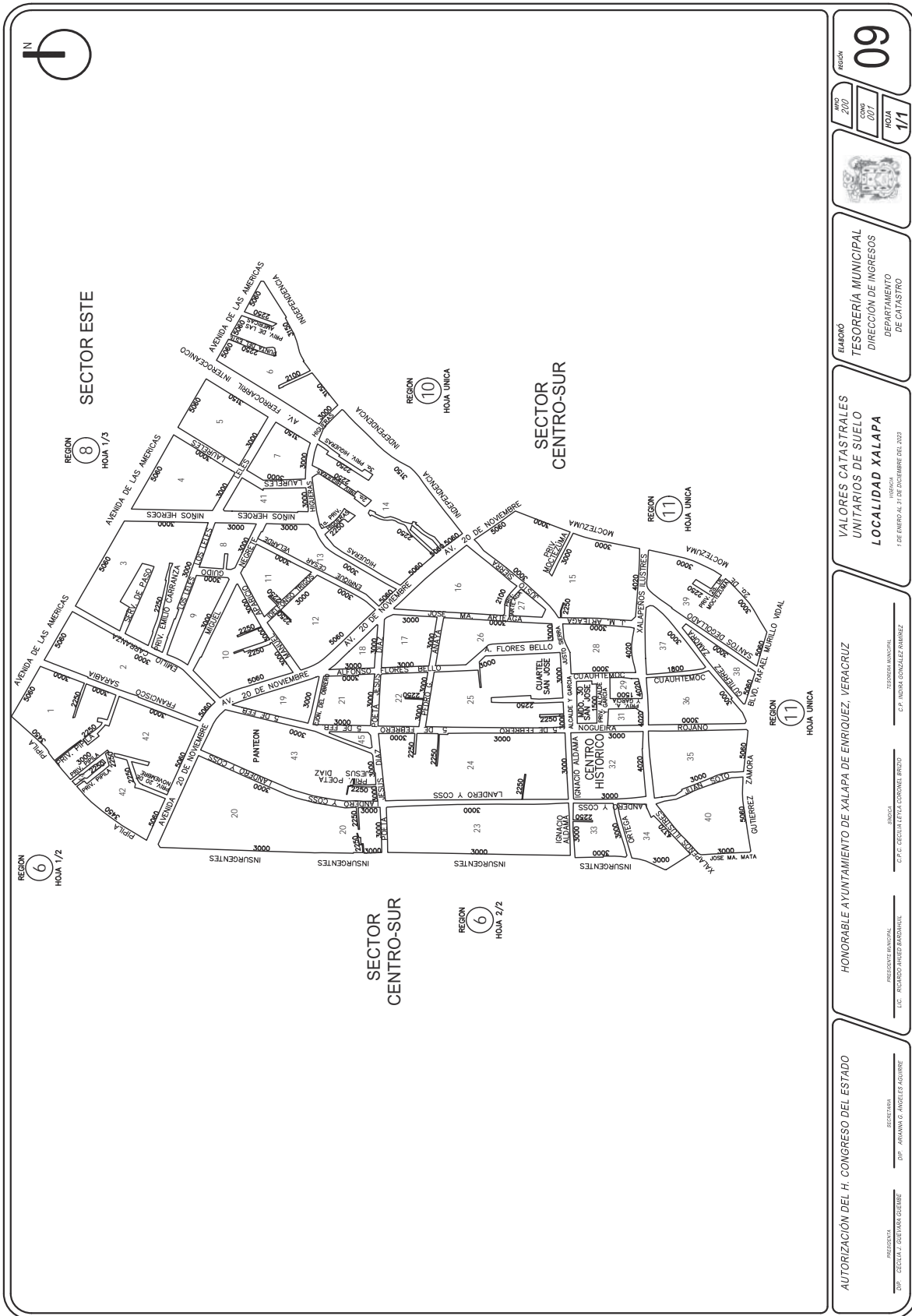
VALORES CATASTRALES
 UNITARIOS DE SUELO
 LOCALIDAD XALAPA
 VERACRUZ
 1 DE ENERO AL 31 DE DICIEMBRE DE 2022

HONORABLE AYUNTAMIENTO DE XALAPA DE ENRIQUEZ, VERACRUZ
 PRESIDENTE MUNICIPAL
 C.P. JUAN GONZÁLEZ MIRANDA

SECRETARÍA MUNICIPAL
 C.P. CECILIA ESCOBAR BARRÓN

SECRETARÍA DE INGRESOS
 D.P. FRANCISCO J. ARZEGUI GONZÁLEZ

AUTORIZACIÓN DEL H. CONGRESO DEL ESTADO
 SECRETARÍA DE INGRESOS
 D.P. FRANCISCO J. ARZEGUI GONZÁLEZ



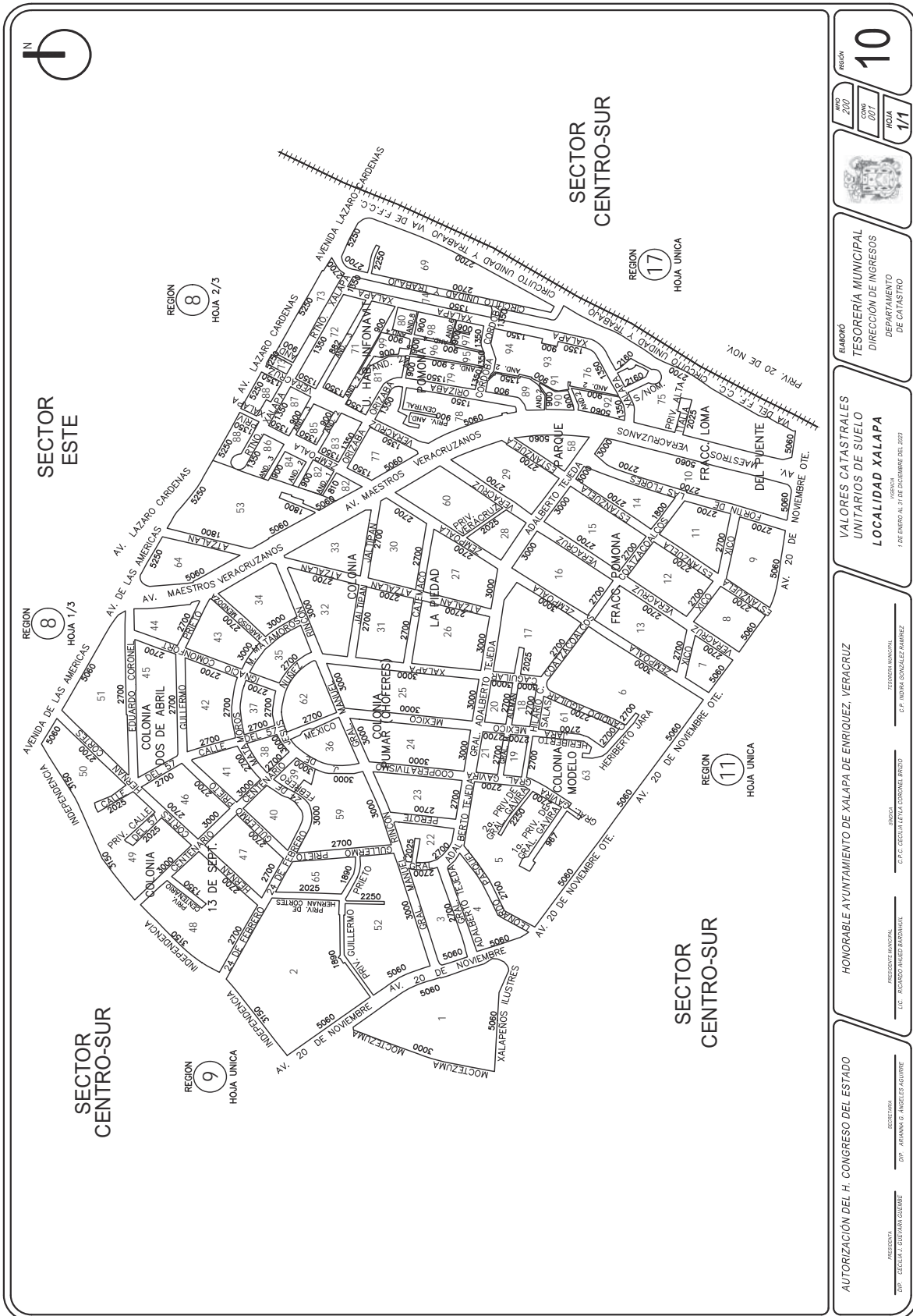
AUTORIZACIÓN DEL H. CONGRESO DEL ESTADO
 SECRETARÍA DE ECONOMÍA
 DIP. FRANCISCO J. ARZEGUES AGUIRRE

HONORABLE AYUNTAMIENTO DE XALAPA DE ENRIQUEZ, VERACRUZ
 PRESIDENTE MUNICIPAL
 LIC. RICARDO JACQUES ESPINOSA

VALORES CATASTRALES UNITARIOS DE SUELO LOCALIDAD XALAPA
 INVENCIÓN
 1 DE ENERO AL 31 DE DICIEMBRE DEL 2022
 TESORERÍA MUNICIPAL
 C.P. JESSICA GONZÁLEZ RAMÍREZ

TESORERÍA MUNICIPAL DIRECCIÓN DE INGRESOS DEPARTAMENTO DE CATASTRO

REGIÓN 09
 HOJA ÚNICA
 1/1



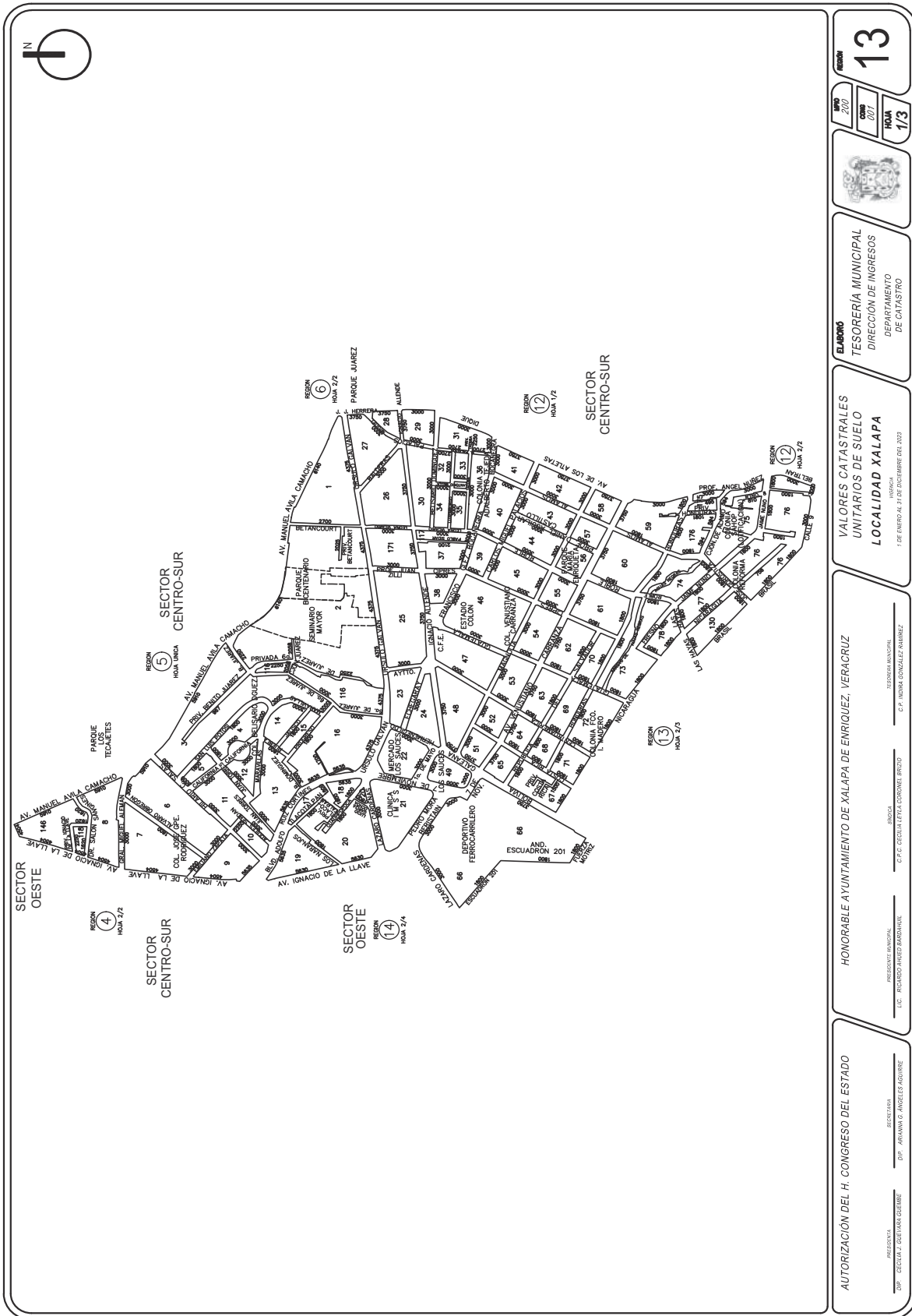
AUTORIZACIÓN DEL H. CONGRESO DEL ESTADO
 SECRETARÍA DE ECONOMÍA
 DIP. FRANCISCO JAVIERES GONZÁLEZ

HONORABLE AYUNTAMIENTO DE XALAPA DE ENRIQUEZ, VERACRUZ
 PRESIDENTE MUNICIPAL
 LIC. RICARDO JAVIERES GONZÁLEZ
 SECRETARÍA MUNICIPAL
 C.P. JUAN GONZÁLEZ RAMÍREZ

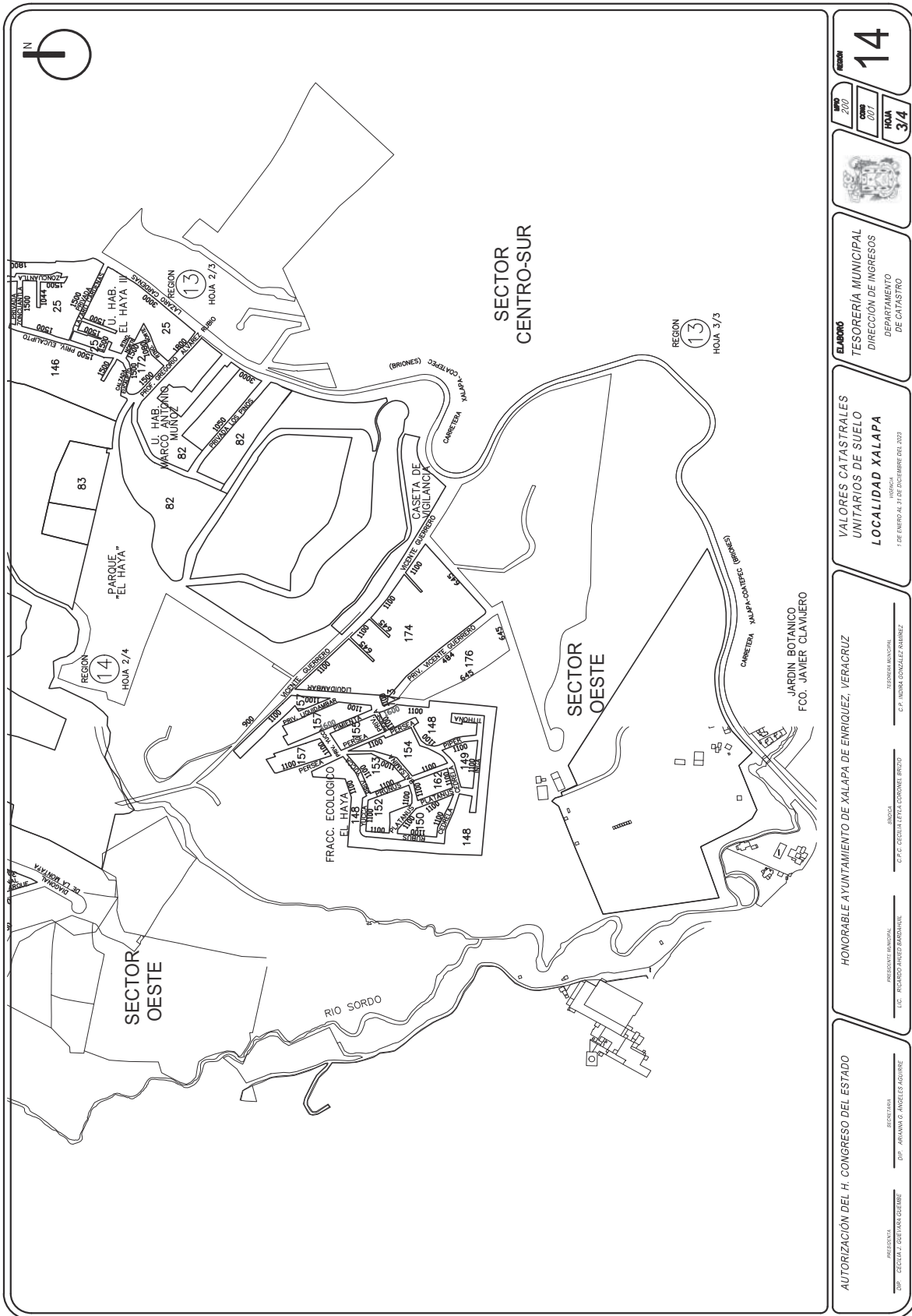
VALORES CATASTRALES UNITARIOS DE SUELO LOCALIDAD XALAPA
 VIGENCIA
 1 DE ENERO AL 31 DE DICIEMBRE DE 2023

TESORERÍA MUNICIPAL DIRECCIÓN DE INGRESOS DEPARTAMENTO DE CASTRO

REGION 10
 HOJA 1/1



AUTORIZACIÓN DEL H. CONGRESO DEL ESTADO <small>SECRETARÍA DE ECONOMÍA</small> <small>DIP. FRANCISCO JAVIERES AGUIRRE</small>		HONORABLE AYUNTAMIENTO DE XALAPA DE ENRIQUEZ, VERACRUZ <small>SECRETARÍA MUNICIPAL</small> <small>DR. RICARDO JAVIER ESPINOZA</small>		VALORES CATASTRALES UNITARIOS DE SUELO LOCALIDAD XALAPA <small>INSTRUMENTO PÚBLICO</small> <small>1 DE ENERO AL 31 DE DICIEMBRE DEL 2023</small>		ELABORÓ TESORERÍA MUNICIPAL DIRECCIÓN DE INGRESOS DEPARTAMENTO DE CATASTRO		13 <small>REGION</small>
<small>DIP. SECRETARÍA DE ECONOMÍA</small>		<small>SECRETARÍA MUNICIPAL</small>		<small>INSTRUMENTO PÚBLICO</small>		<small>SECRETARÍA MUNICIPAL</small>		<small>HOJA 1/3</small>
<small>DIP. SECRETARÍA DE ECONOMÍA</small>		<small>SECRETARÍA MUNICIPAL</small>		<small>INSTRUMENTO PÚBLICO</small>		<small>SECRETARÍA MUNICIPAL</small>		



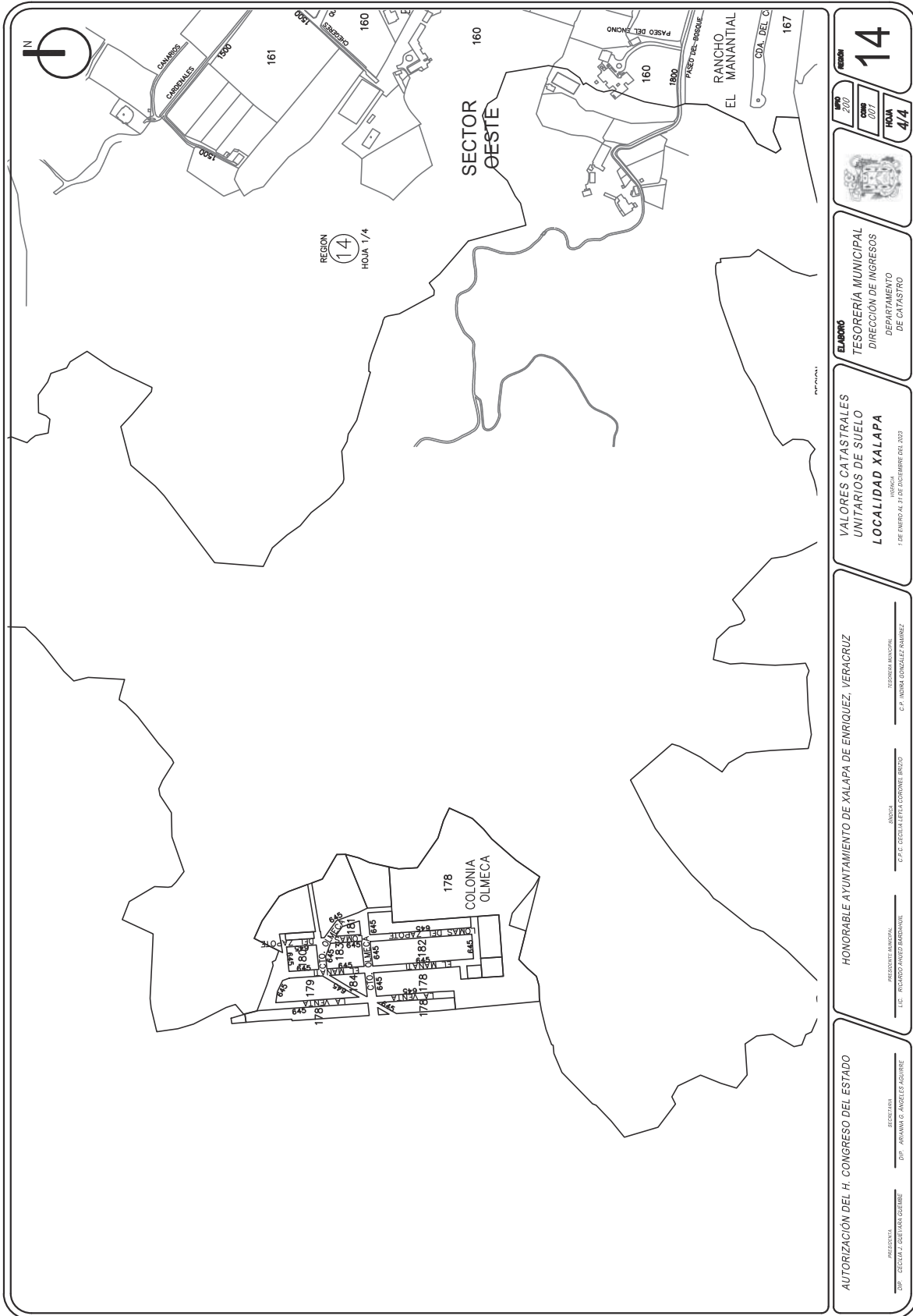
AUTORIZACION DEL H. CONGRESO DEL ESTADO
 GOBIERNO DEL ESTADO DE VERACRUZ
 SECRETARÍA DE ECONOMÍA
 DIP. FRANCISCO J. ARREYES AGUIRRE

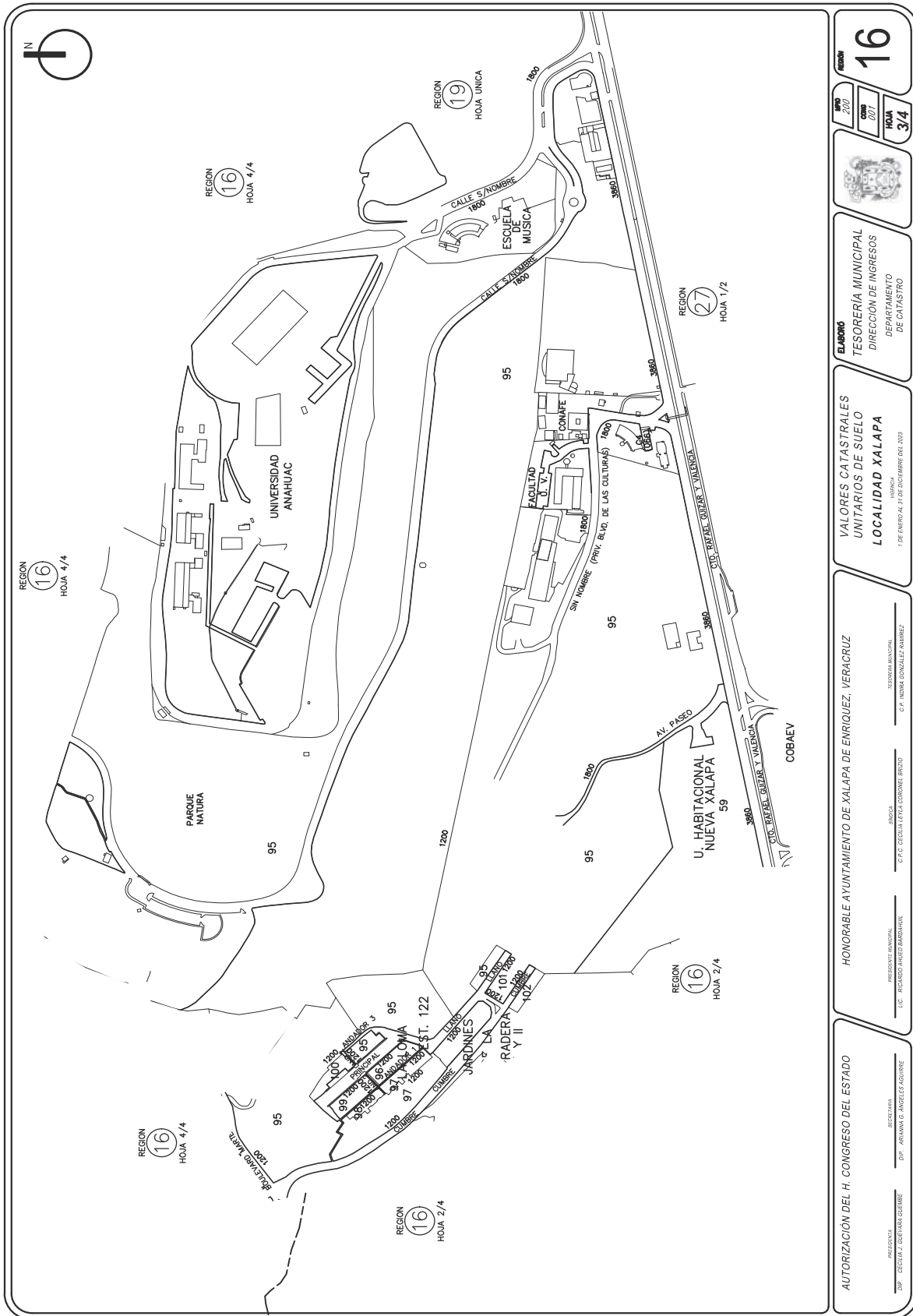
HONORABLE AYUNTAMIENTO DE XALAPA DE ENRIQUEZ, VERACRUZ
 PRESIDENTE MUNICIPAL
 LIC. RICARDO PABLO ESPINOZA
 SECRETARÍA MUNICIPAL
 C.P. JESSICA GONZÁLEZ RAMÍREZ

VALORES CATASTRALES UNITARIOS DE SUELO LOCALIDAD XALAPA
 INVENIO
 1 DE ENERO AL 31 DE DICIEMBRE DEL 2022

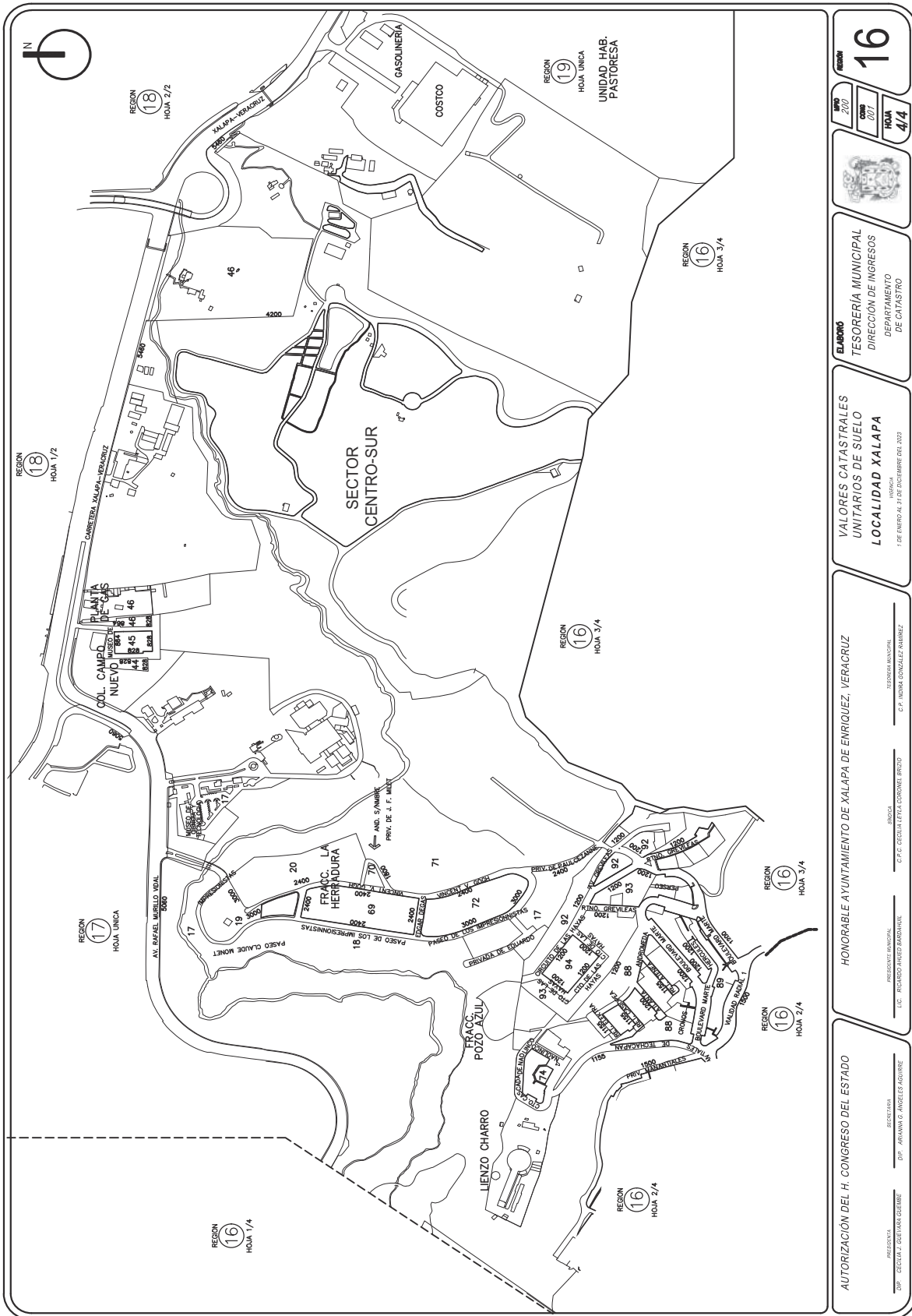
ELABORÓ
 TESORERÍA MUNICIPAL
 DIRECCIÓN DE INGRESOS
 DEPARTAMENTO DE CATASTRO

VERACRUZ
 2022
 HOJA 3/4
14





REGION 16	
HOJA 2/4	HOJA 3/4
	
ELABORÓ TESORERÍA MUNICIPAL DIRECCIÓN DE INGRESOS DEPARTAMENTO DE CASTRO	
VALORES CATASTRALES UNITARIOS DE SUELO LOCALIDAD XALAPA <small>INSTRUMENTO</small> 1 DE ENERO AL 31 DE DICIEMBRE DEL 2023	
HONORABLE AYUNTAMIENTO DE XALAPA DE ENRIQUEZ, VERACRUZ <small>SECRETARÍA GENERAL</small> C.F. CECILIA LUCIA COVARRUBIAS BRITO <small>SECRETARÍA MUNICIPAL</small> C.P. JESSICA GONZALEZ RAMIREZ	
AUTORIZACIÓN DEL H. CONGRESO DEL ESTADO <small>SECRETARÍA</small> DIP. FRANCISCO ANGELES MARTINEZ	



AUTORIZACIÓN DEL H. CONGRESO DEL ESTADO
 GOBIERNO DEL ESTADO DE VERACRUZ
 SECRETARÍA DE ECONOMÍA
 DIP. FRANCISCO J. ARRIETA AGUIRRE

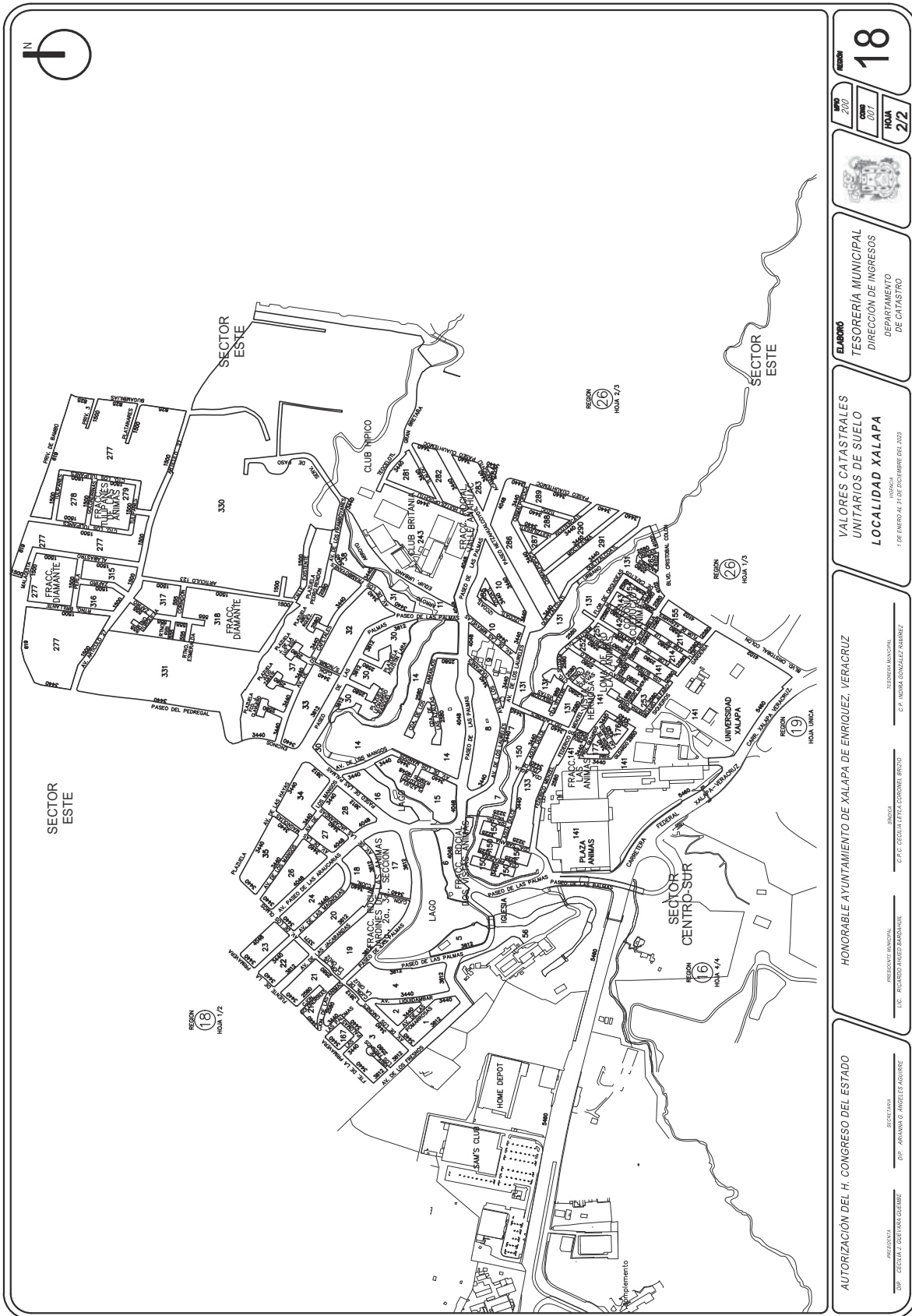
HONORABLE AYUNTAMIENTO DE XALAPA DE ENRIQUEZ, VERACRUZ
 AYUNTAMIENTO
 C.P. CECILIA LUCÍA DOMÍNGUEZ BRITO
 C.P. JESSICA GONZÁLEZ RAMÍREZ

VALORES CATASTRALES UNITARIOS DE SUELO LOCALIDAD XALAPA
 INVENCIÓN
 1 DE ENERO AL 31 DE DICIEMBRE DEL 2022

ELABORÓ
 TESORERÍA MUNICIPAL
 DIRECCIÓN DE INGRESOS
 DEPARTAMENTO DE CATASTRO

VERACRUZ
 2022
 HOJA 4/4

16



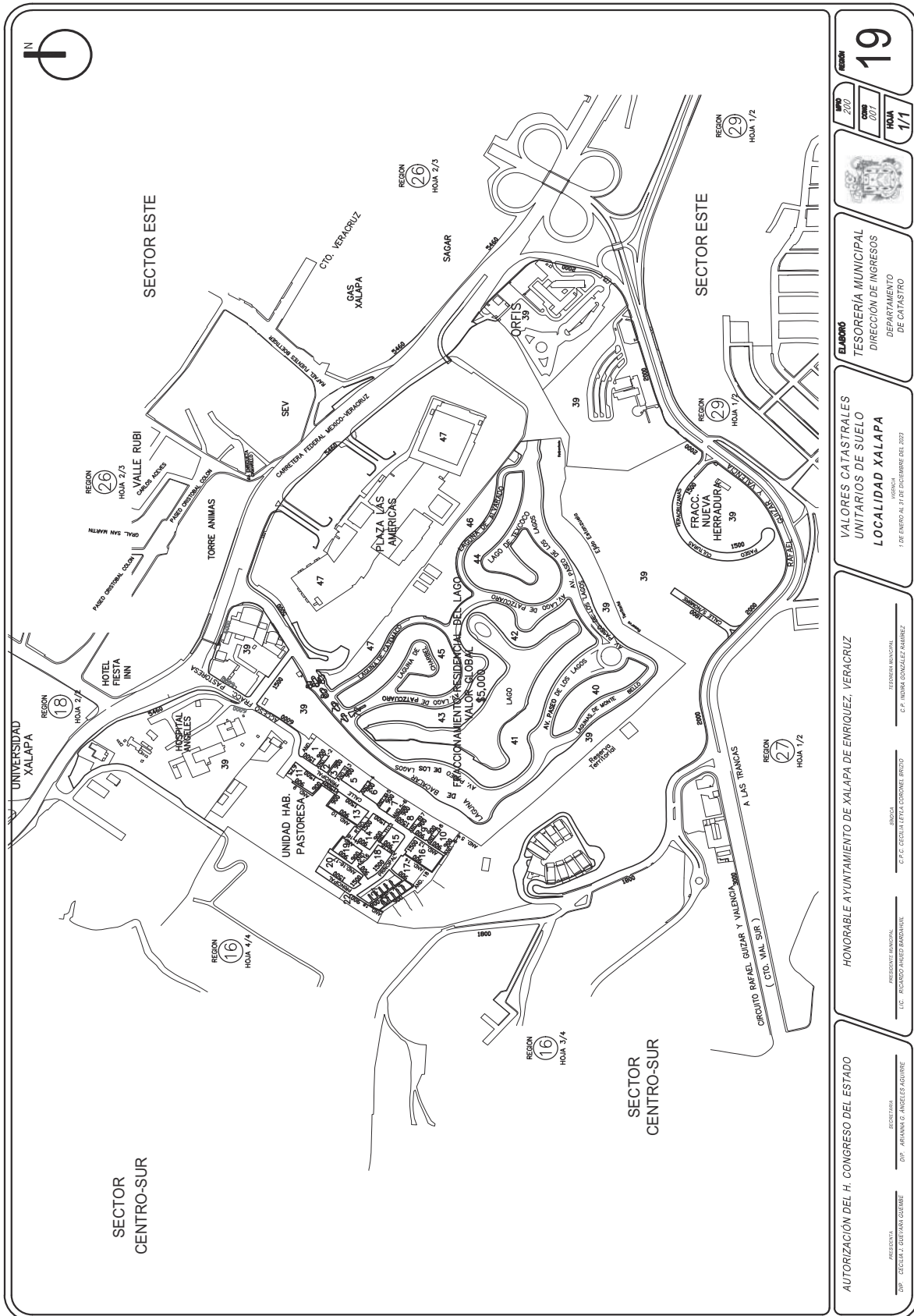
AUTORIZACIÓN DEL H. CONGRESO DEL ESTADO
 SECRETARÍA DE ECONOMÍA
 DIP. FRANCISCO J. ANGELES AGUIRRE

HONORABLE AYUNTAMIENTO DE XALAPA DE ENRIQUEZ, VERACRUZ
 SECRETARÍA MUNICIPAL
 LIC. RICARDO JAYCO BARAHONA

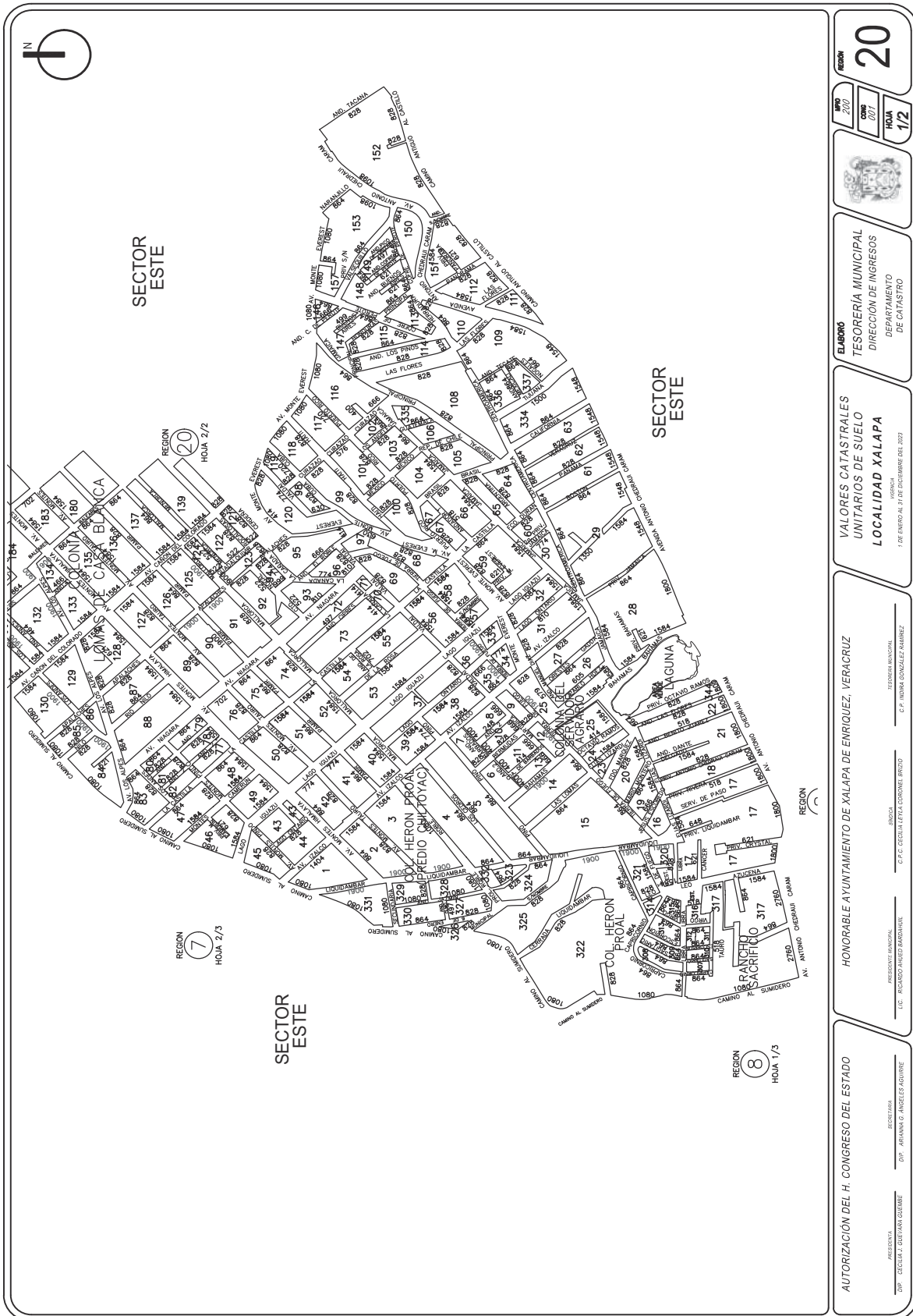
VALORES CATASTRALES UNITARIOS DE SUELO LOCALIDAD XALAPA
 INVENCIÓN
 1 DE ENERO AL 31 DE DICIEMBRE DEL 2022
 SECRETARÍA MUNICIPAL
 C.P. JUAN CARLOS GONZÁLEZ RAMÍREZ

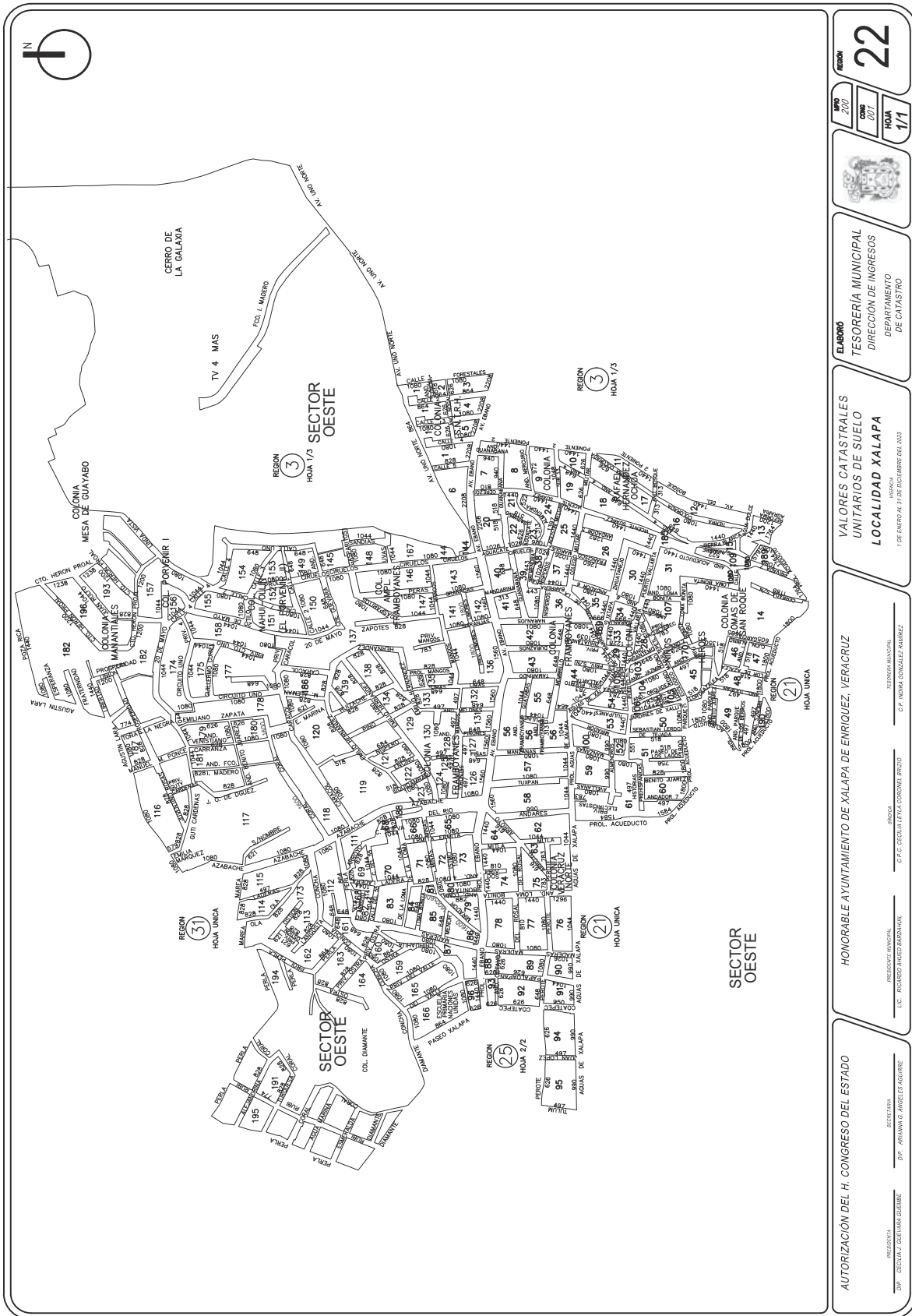
ELABORADO
 TESORERÍA MUNICIPAL
 DIRECCIÓN DE INGRESOS
 DEPARTAMENTO DE CATASTRO

HOJA 2/2
 200
 000
 000
18



AUTORIZACIÓN DEL H. CONGRESO DEL ESTADO <small>SECRETARÍA DE ECONOMÍA</small> <small>DIP. FRANCISCO ANGELES MARTINEZ</small>		<small>SECRETARÍA DE ECONOMÍA</small> <small>DIP. FRANCISCO ANGELES MARTINEZ</small>	
<small>SECRETARÍA DE ECONOMÍA</small> <small>DIP. RICARDO PAREDES BARRAHUEN</small>		<small>SECRETARÍA DE ECONOMÍA</small> <small>DIP. RICARDO PAREDES BARRAHUEN</small>	
<small>SECRETARÍA DE ECONOMÍA</small> <small>DIP. CECILIA LUCY GONZALEZ BRITO</small>		<small>SECRETARÍA DE ECONOMÍA</small> <small>DIP. CECILIA LUCY GONZALEZ BRITO</small>	
<small>SECRETARÍA DE ECONOMÍA</small> <small>DIP. JUAN CARLOS GONZALEZ MARTINEZ</small>		<small>SECRETARÍA DE ECONOMÍA</small> <small>DIP. JUAN CARLOS GONZALEZ MARTINEZ</small>	
HONORABLE AYUNTAMIENTO DE XALAPA DE ENRIQUEZ, VERACRUZ			
VALORES CATASTRALES UNITARIOS DE SUELO LOCALIDAD XALAPA <small>INVENARIO</small> <small>1 DE ENERO AL 31 DE DICIEMBRE DEL 2022</small>			
ELABORÓ TESORERÍA MUNICIPAL DIRECCIÓN DE INGRESOS DEPARTAMENTO DE CATASTRO			
<small>IMPRESIÓN</small> <small>2022</small> <small>007</small> <small>HOJA</small> <small>1/1</small>		REGION 19	





REGION 22
 HOJA 1/1

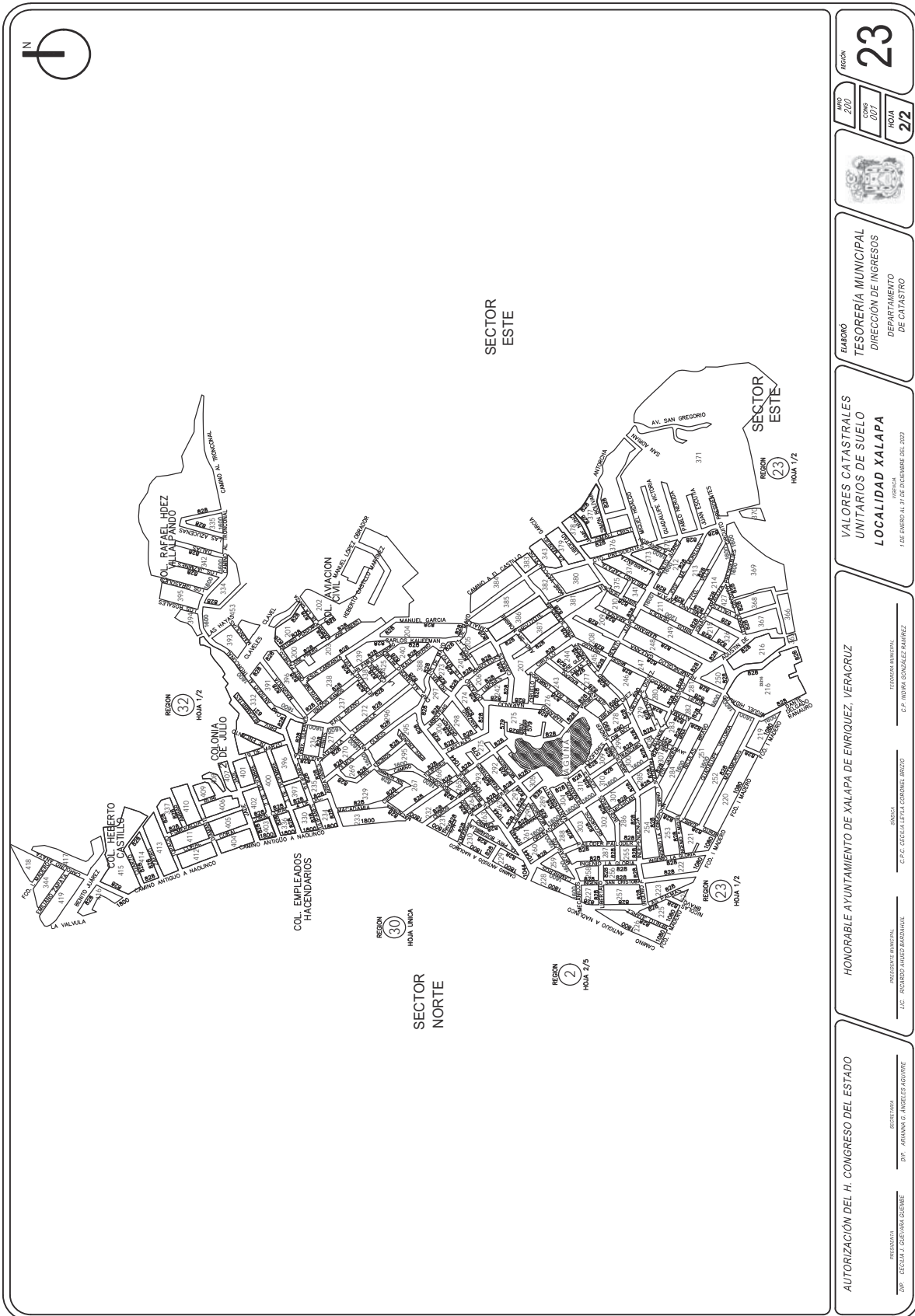


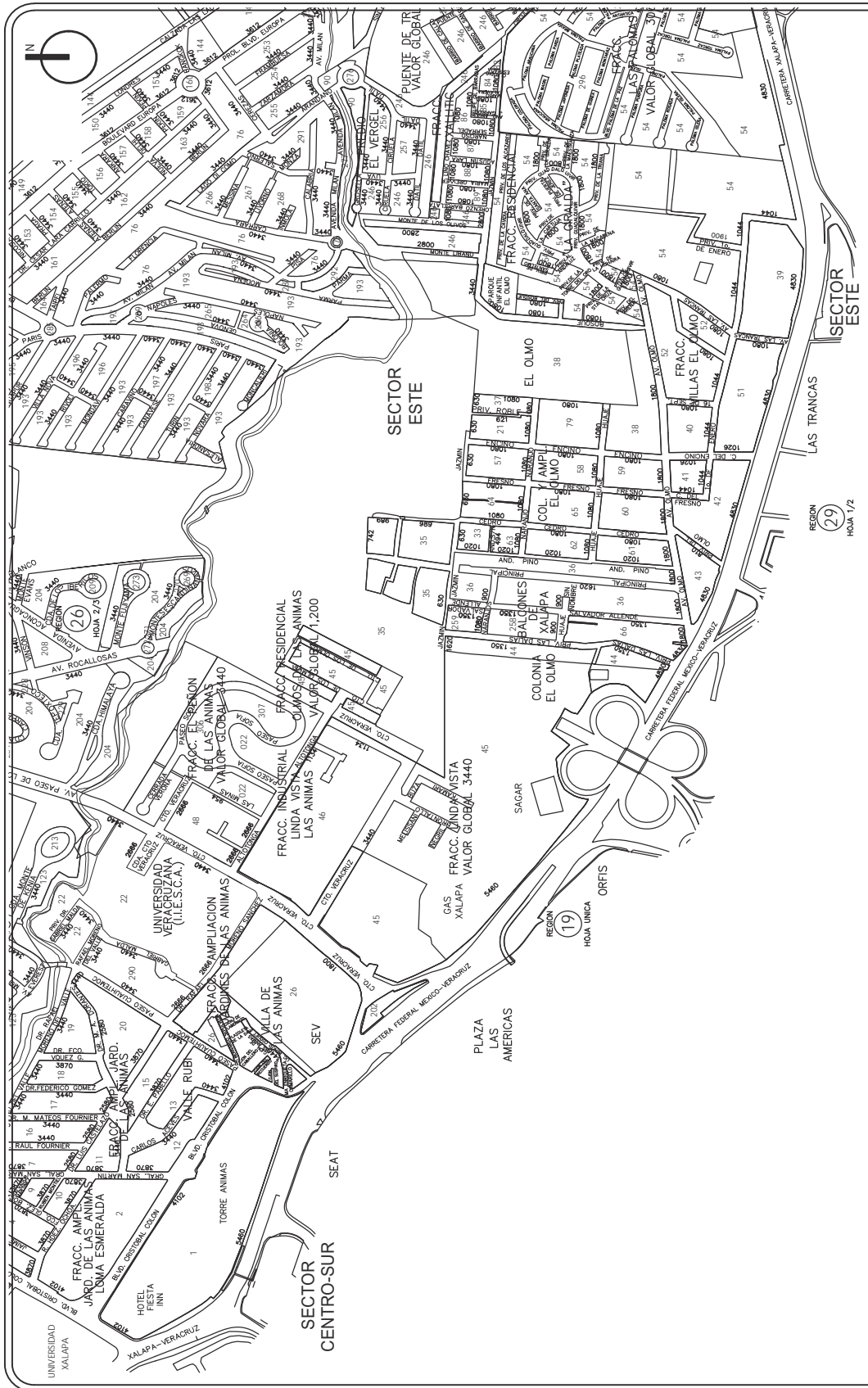
ELABORO
 TESORERIA MUNICIPAL
 DIRECCION DE INGRESOS
 DEPARTAMENTO
 DE CASTRO

VALORES CATASTRALES
 UNITARIOS DE SUELO
 LOCALIDAD XALAPA
 1 DE ENERO AL 31 DE DICIEMBRE DEL 2022

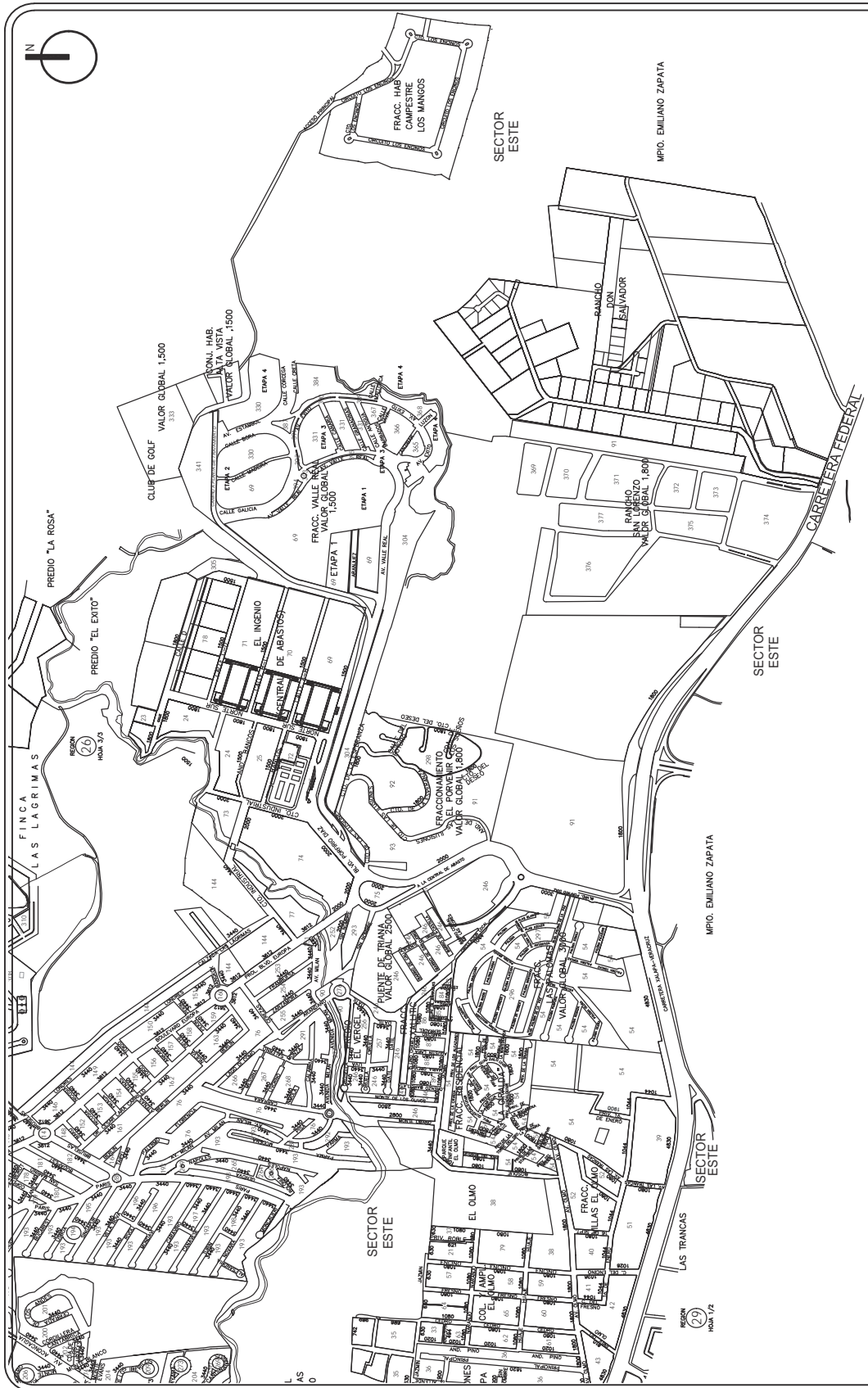
HONORABLE AYUNTAMIENTO DE XALAPA DE ENRIQUEZ, VERACRUZ
 SECRETARÍA MUNICIPAL
 C.P. JESÚS GONZÁLEZ RAMÍREZ

AUTORIZACIÓN DEL H. CONGRESO DEL ESTADO
 SECRETARÍA
 DIP. FRANCISCO JAVIERES AGUIRRE





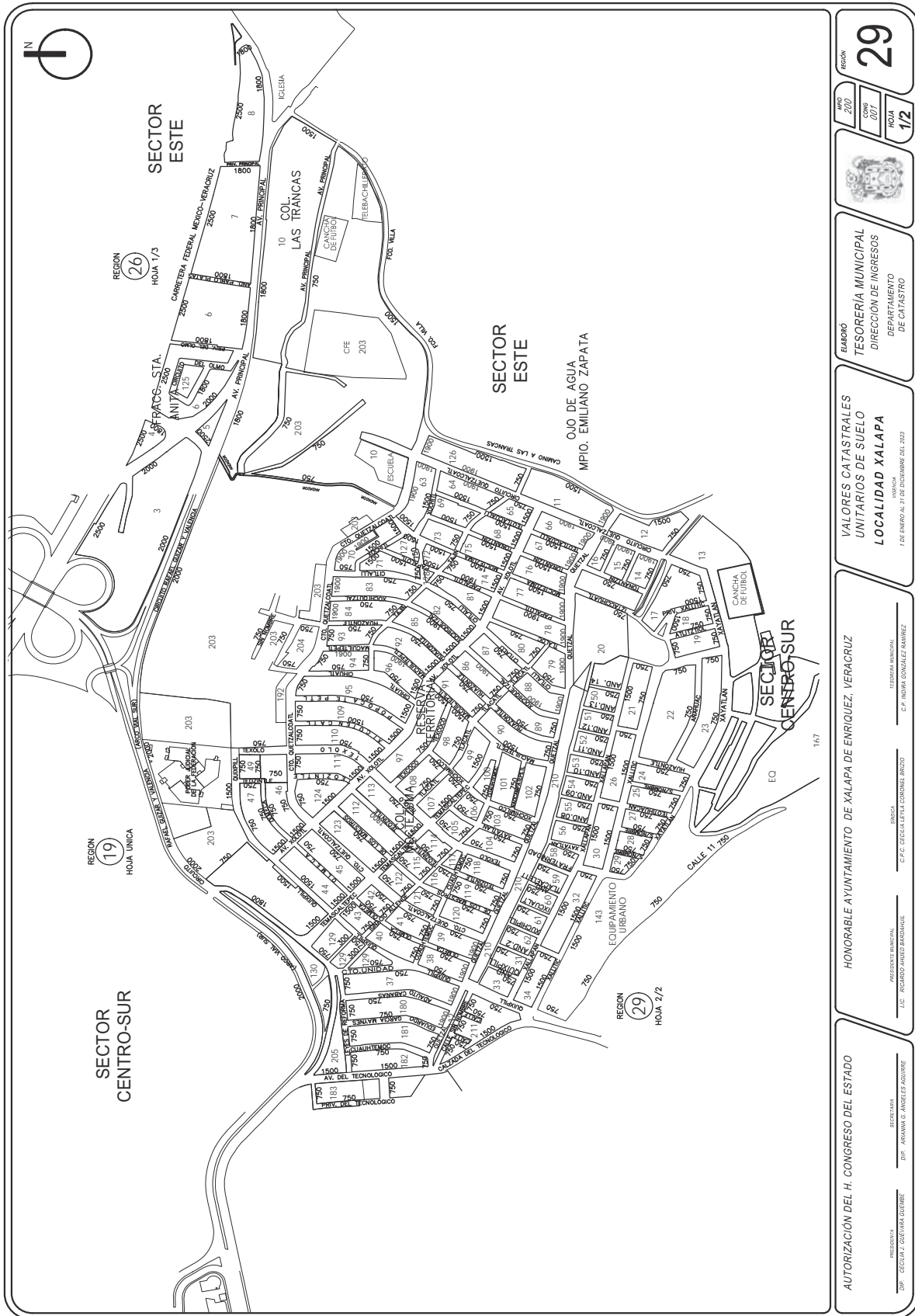
REGION 26	
AÑO 2020	COM. Nº 001
AÑO 173	
ELABORÓ TESORERÍA MUNICIPAL DIRECCIÓN DE INGRESOS DEPARTAMENTO DE CATÁSTRO	
VALORES CATASTRALES UNITARIOS DE SUELO LOCALIDAD XALAPA <small>1 DE ENERO AL 31 DE DICIEMBRE DEL 2022</small>	
HONORABLE AYUNTAMIENTO DE XALAPA DE ENRIQUEZ, VERACRUZ <small>PROFESOR EN ECONOMÍA</small> <small>CP. ROSA GONZÁLEZ RAMÍREZ</small>	
AUTORIZACIÓN DEL H. CONGRESO DEL ESTADO <small>SECRETARÍA</small> <small>DIP. ANTONIO G. ANGELES AGUIRRE</small>	
<small>SECRETARÍA DE ECONOMÍA Y DESARROLLO</small> <small>DIP. CECILIA FÉLIX CORONEL BUSTO</small>	



REGION 26	
AÑO 2022	CANTON 001
MUNICIPIO 373	
ELABORÓ TESORERÍA MUNICIPAL DIRECCIÓN DE INGRESOS DEPARTAMENTO DE CATASTRO	
VALORES CATASTRALES UNITARIOS DE SUELO LOCALIDAD XALAPA <small>VERACRUZ</small> 1 DE ENERO AL 31 DE DICIEMBRE DEL 2022	
HONORABLE AYUNTAMIENTO DE XALAPA DE ENRIQUEZ, VERACRUZ <small>SECRETARÍA DE FISCALÍA</small> LIC. PEDRO PABLO BARRANTEL	<small>SECRETARÍA MUNICIPAL</small> C.P. ROSA CONSUELO RAMÍREZ
AUTORIZACIÓN DEL H. CONGRESO DEL ESTADO <small>SECRETARÍA DE FISCALÍA</small> DIP. ANTONIO C. ANGELES MARTINEZ	<small>SECRETARÍA MUNICIPAL</small> C.P. CECILIA ESTEVAZ CORONEL (RSD)



REGION 27	
AÑO 2022	HOJA 22
TESORERÍA MUNICIPAL DIRECCIÓN DE INGRESOS DEPARTAMENTO DE CATASTRO	
VALORES CATASTRALES UNITARIOS DE SUELO LOCALIDAD XALAPA <small>INSTRUMENTO 1 DE ENERO AL 31 DE DICIEMBRE DEL 2022</small>	
HONORABLE AYUNTAMIENTO DE XALAPA DE ENRIQUEZ, VERACRUZ <small>SECRETARÍA GENERAL DE GOBIERNO C.P. RICARDO JAYCES BARRERA</small>	<small>SECRETARÍA MUNICIPAL C.P. JUANITA GONZÁLEZ RAMÍREZ</small>
AUTORIZACIÓN DEL H. CONGRESO DEL ESTADO <small>SECRETARÍA DE GOBIERNO DIP. FRANCISCO J. ARRIETA MARTINEZ</small>	

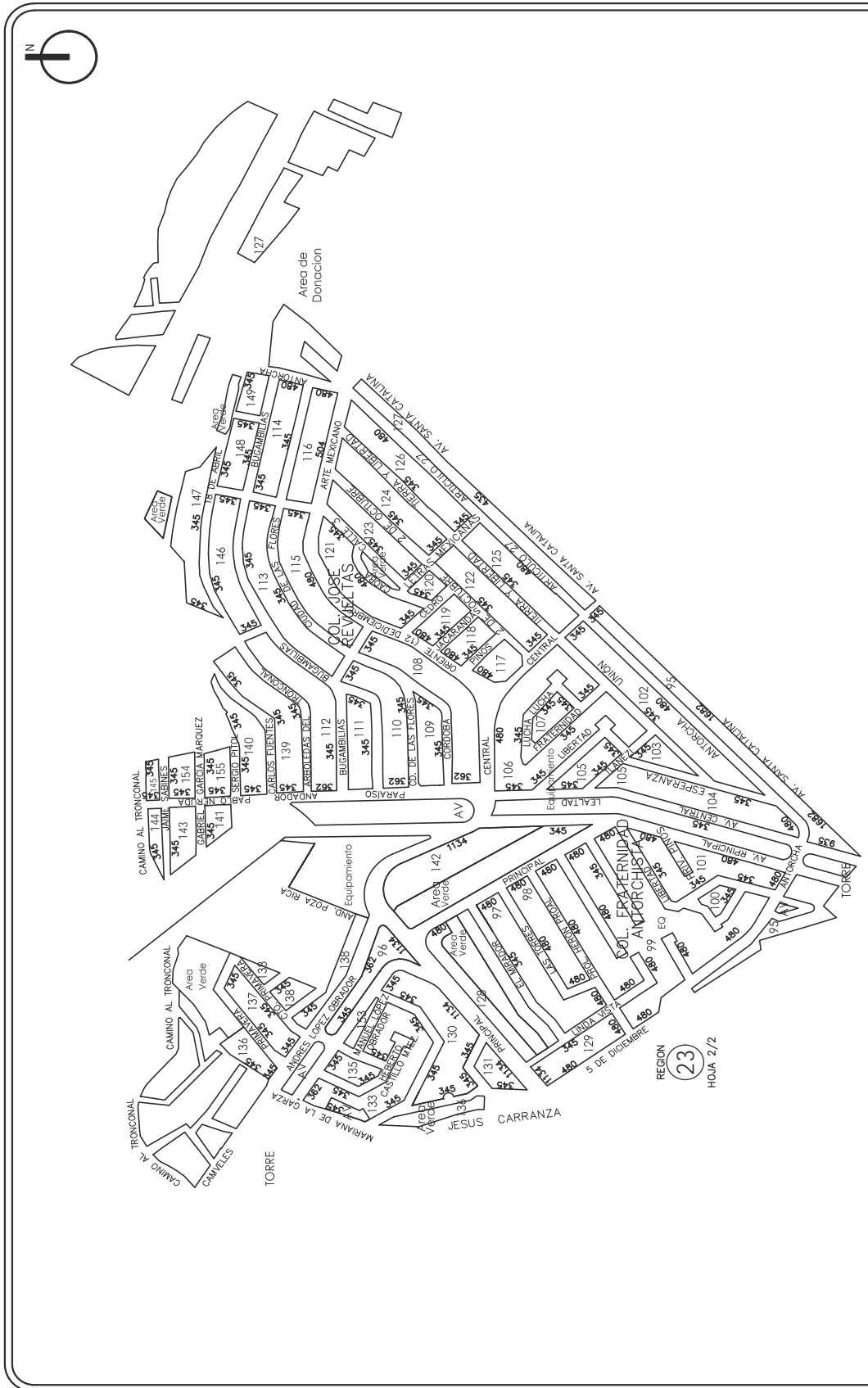


REGION 29
HOJA 2/2

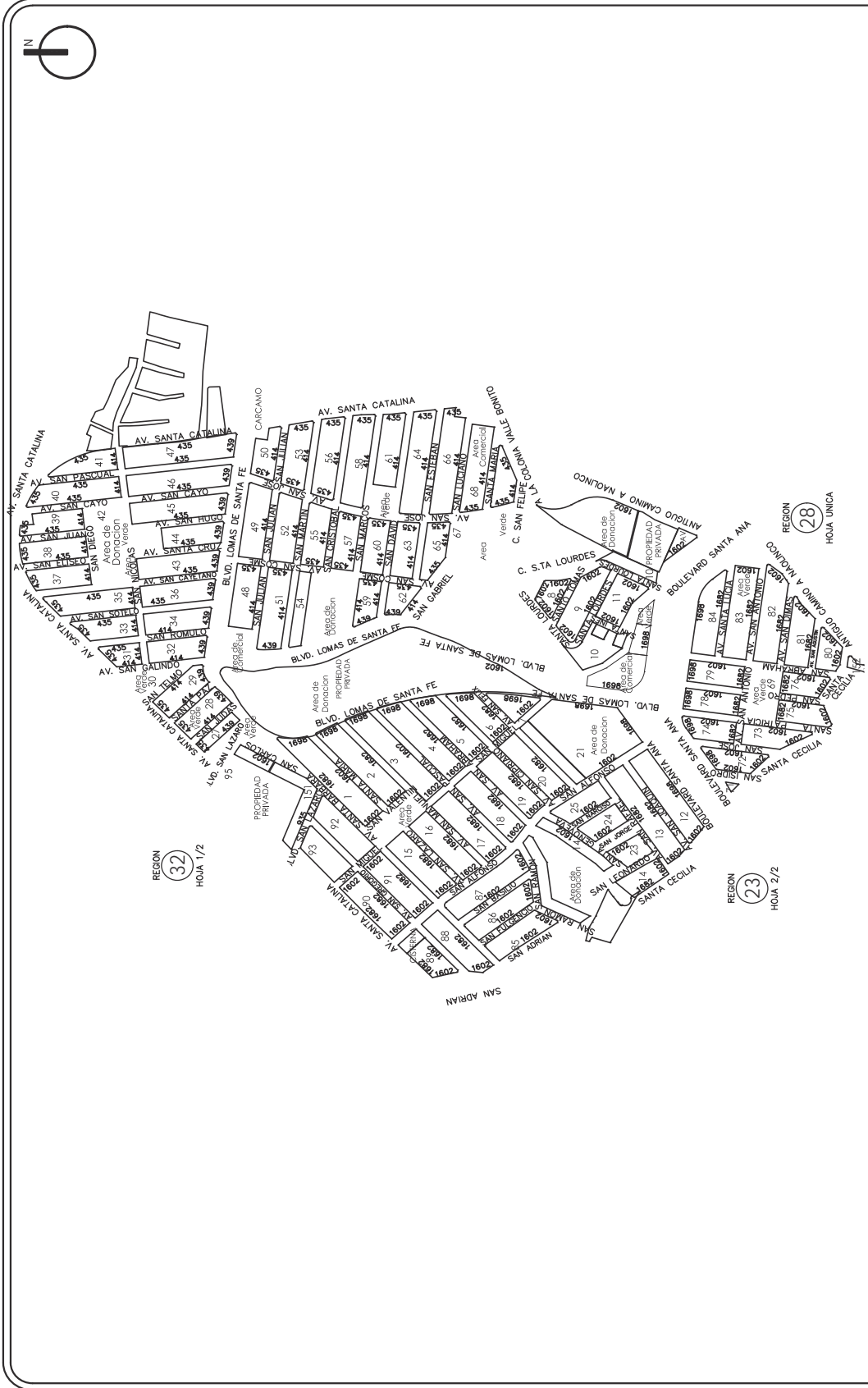
VALORES CATASTRALES UNITARIOS DE SUELO LOCALIDAD XALAPA
E.O. DE AGUA EMILIANO ZAPATA
MPIO. EMILIANO ZAPATA
DIRECCION DE INGRESOS DEPARTAMENTO DE CATASTRO

HONORABLE AYUNTAMIENTO DE XALAPA DE ENRIQUEZ, VERACRUZ
PRESIDENTE MUNICIPAL: M. P. RAFAEL GONZALEZ RAMIREZ
SECRETARIO MUNICIPAL: M. P. CESAR ESTEBAN CONTRERAS BUSTO
TITULO: PREDIO PUNTO BARRANCO

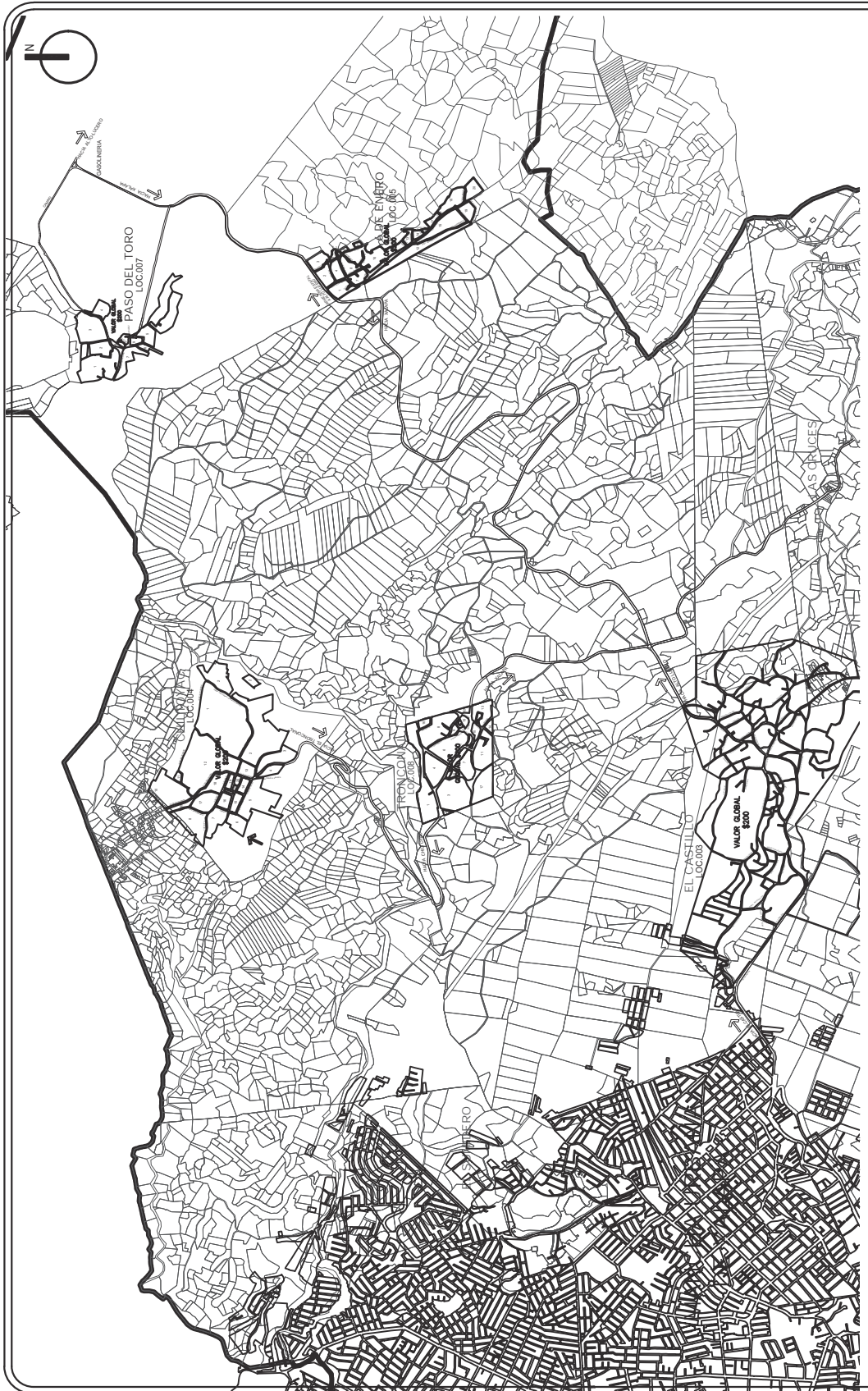
AUTORIZACION DEL H. CONGRESO DEL ESTADO
SECRETARIO: M. P. ANTONIO G. ANGELES MARTINEZ
DIPUTADO: M. P. ANTONIO G. ANGELES MARTINEZ



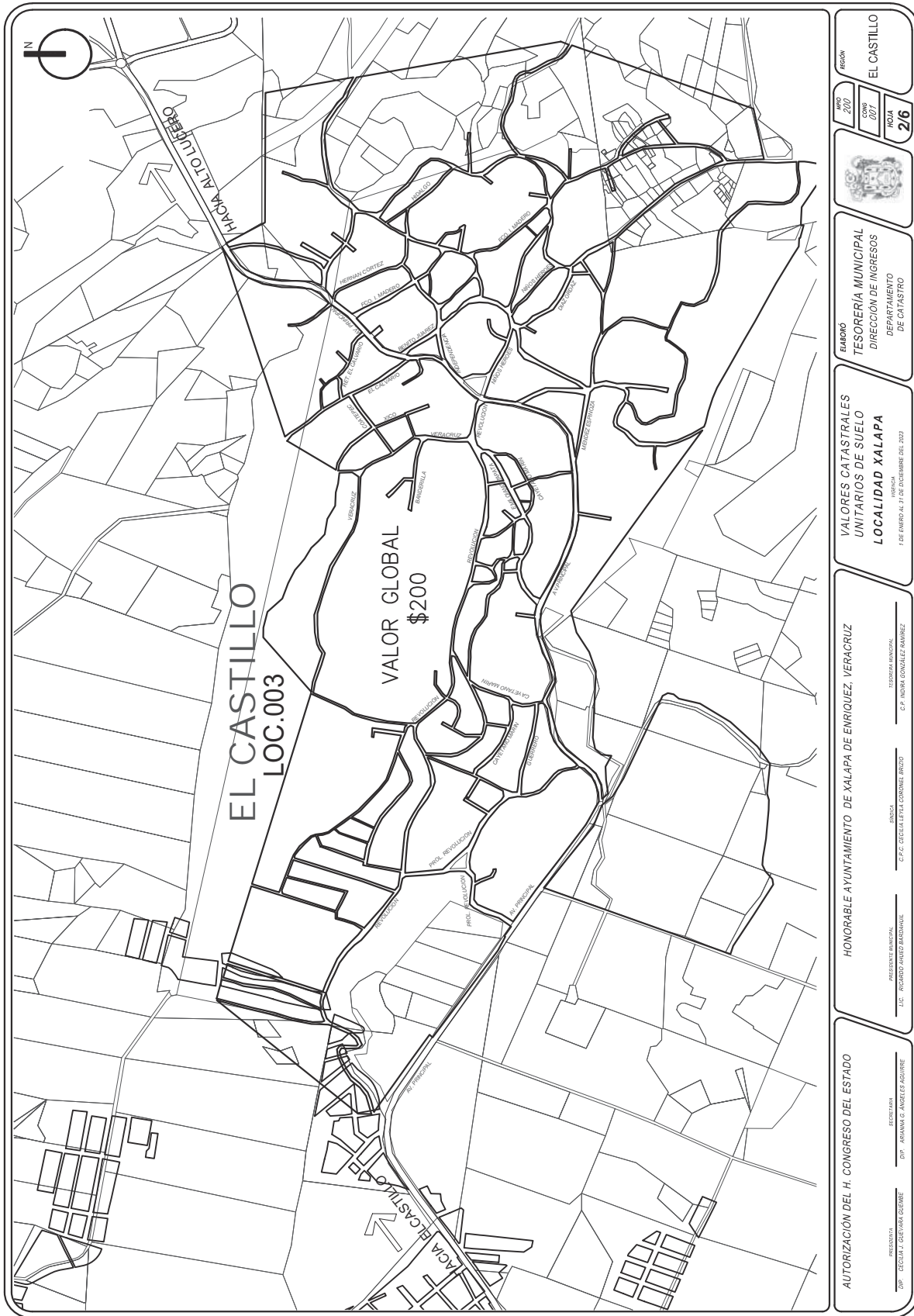
AUTORIZACIÓN DEL H. CONGRESO DEL ESTADO <small>SECRETARÍA DE ECONOMÍA</small> <small>DIP. MARIBEL GARCÍA GONZÁLEZ</small>		<small>SECRETARÍA DE ECONOMÍA</small> <small>DIP. MARIBEL GARCÍA GONZÁLEZ</small>		<small>SECRETARÍA DE ECONOMÍA</small> <small>DIP. MARIBEL GARCÍA GONZÁLEZ</small>	
HONORABLE AYUNTAMIENTO DE XALAPA DE ENRIQUETZ, VERACRUZ <small>SECRETARÍA DE ECONOMÍA</small> <small>C.P. CECILIA ESTEVAN COVARRUBIAS</small>		<small>SECRETARÍA DE ECONOMÍA</small> <small>C.P. CECILIA ESTEVAN COVARRUBIAS</small>		<small>SECRETARÍA DE ECONOMÍA</small> <small>C.P. ROSA GONZÁLEZ RAMÍREZ</small>	
VALORES CATASTRALES UNITARIOS DE SUELO LOCALIDAD XALAPA <small>SECRETARÍA DE ECONOMÍA</small> <small>1 DE ENERO AL 31 DE DICIEMBRE DEL 2022</small>		<small>SECRETARÍA DE ECONOMÍA</small> <small>1 DE ENERO AL 31 DE DICIEMBRE DEL 2022</small>		<small>SECRETARÍA DE ECONOMÍA</small> <small>1 DE ENERO AL 31 DE DICIEMBRE DEL 2022</small>	
TESORERÍA MUNICIPAL DIRECCIÓN DE INGRESOS DEPARTAMENTO DE CATASTRO <small>SECRETARÍA DE ECONOMÍA</small>		<small>SECRETARÍA DE ECONOMÍA</small>		<small>SECRETARÍA DE ECONOMÍA</small>	
<small>REGION</small> 32		<small>HOJA</small> 172		<small>REGION</small> 23 <small>HOJA</small> 2/2	

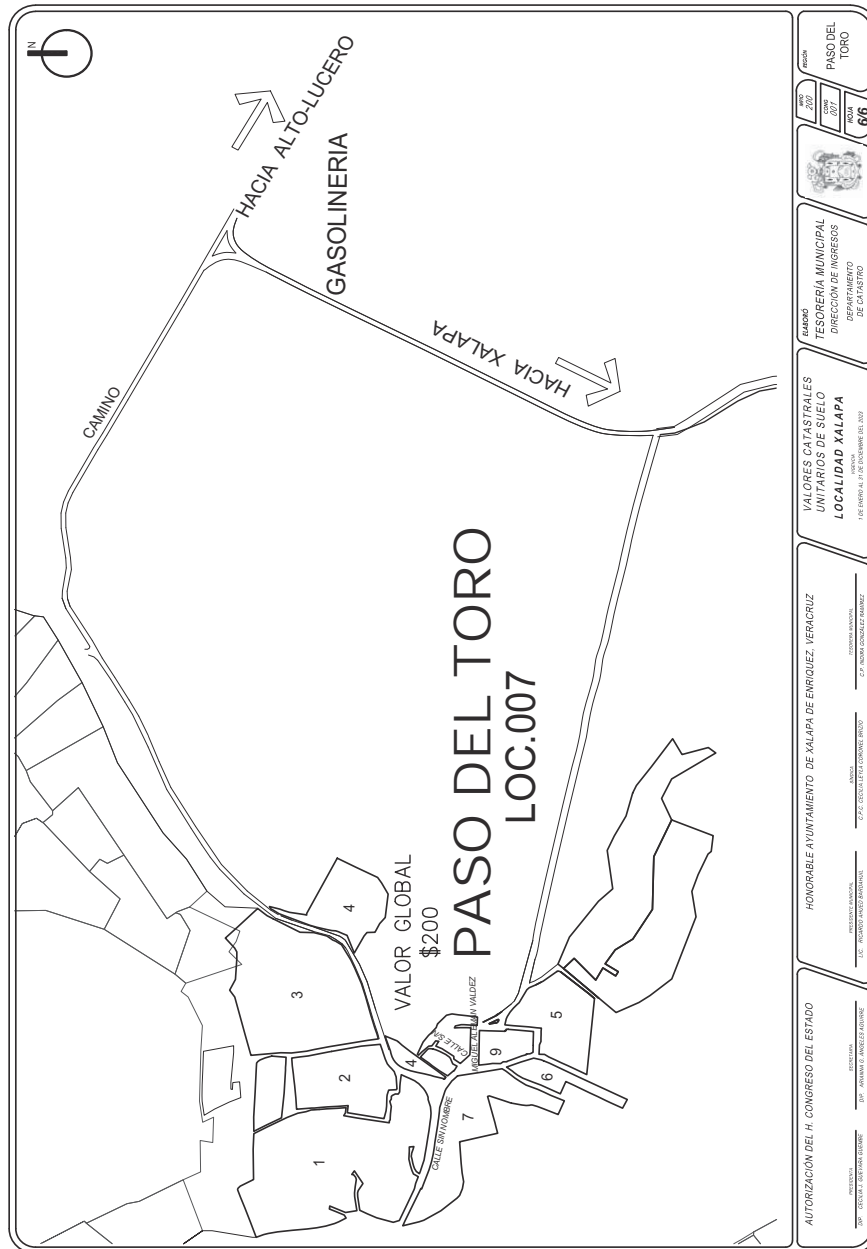


REGION 32 HOJA 1/2		REGION 32 HOJA 272	
			
ELABORÓ TESORERIA MUNICIPAL DIRECCION DE INGRESOS DEPARTAMENTO DE CATASTRO			
VALORES CATASTRALES UNITARIOS DE SUELO LOCALIDAD XALAPA <small>VERACRUZ</small> 1 DE FEBRERO AL 31 DE DICIEMBRE DEL 2022			
HONORABLE AYUNTAMIENTO DE XALAPA DE ENRIQUEZ, VERACRUZ <small>PROFESOR EN INGENIERIA</small> <small>CP. OSCAR GONZALEZ RAMIREZ</small>		REGION 23 HOJA 2/2	
AUTORIZACION DEL H. CONGRESO DEL ESTADO <small>SECRETARÍA DE ECONOMIA</small> <small>SECRETARÍA DE ECONOMIA</small> <small>DIP. MARIBEL ANGELES MARTINEZ</small>			



AUTORIZACIÓN DEL H. CONGRESO DEL ESTADO PRESIDENTA DIP. CECILIA GONZÁLEZ GÓMEZ SECRETARÍA DIP. MARÍA E. ANSELMS AGUIRRE	HONORABLE AYUNTAMIENTO DE XALAPA DE ENRIQUEZ, VERACRUZ PRESIDENTE MUNICIPAL LIC. ROBERTO ANDRÉS BARRERA SECRETARÍA C.P. CECILIA GONZÁLEZ GÓMEZ TESORERÍA MUNICIPAL C.P. ROSA DÍAZ RAMÍREZ	VALORES CATASTRALES UNITARIOS DE SUELO LOCALIDAD XALAPA MUNICIPIO 1 DE ENERO AL 31 DE ENERO DE 2023	ESTADO TESORERÍA MUNICIPAL DIRECCIÓN DE INGRESOS DEPARTAMENTO DE CATASTRO	MUNICIPIO VALOR GLOBAL 2020 CANTIDAD 0071 PÁGINA 176	REGION GLOBAL
--	--	--	---	--	-------------------------





folio 1594

EDITORIA DE GOBIERNO DEL ESTADO DE VERACRUZ

DIRECTORA DE LA GACETA OFICIAL: JOYCE DÍAZ ORDAZ CASTRO

Módulo de atención: Calle Gutiérrez Zamora s/n, Esq. Diego Leño, Col. Centro Xalapa, Ver. C.P. 91000

Oficinas centrales: Km. 16.5 Carretera Federal Xalapa-Veracruz Emiliano Zapata, Ver. C.P. 91639

Suscripciones, sugerencias y quejas a los teléfonos: 279 834 2020 al 23

www.editoraveracruz.gob.mx gacetaoficialveracruz@hotmail.com